



Podgląd zawartości pliku GML

Informacje o pliku

Nazwa jednostki i identyfikator TERYT: **Lądek (302302) / Powiat słupecki / WIELKOPOLSKIE**

Typ aktu planowania przestrzennego: **plan ogólny gminy (POG)**

Zawartość: **akt planowania przestrzennego lub zbiór aktów planowania przestrzennego**

Raport walidacji pliku



Dane w pliku są zgodne ze schematem aplikacyjnym oraz specyfikacją danych

Walidator wersja: 4.0.3

Plik o idIIP = PL.ZIPPZP.11445_302302-POG_1POG_20250905T091559 w dniu 05.09.2025 jest zgodny ze schematem aplikacyjnym GML Planowanie przestrzenne 2.0 oraz specyfikacją danych.

Adres serwisu: <https://www.gov.pl/zagospodarowanieprzestrzenne>

Adres usługi walidacji: https://aplikacje.gov.pl/app/gov_xml_validator

Zawartość pliku

Dokument zawiera:

Akty planowania przestrzennego: 1

Dokumenty formalne: 1

Strefy planistyczne: 714

Obszary uzupełnienia zabudowy: 280

Informacje ogólne o pliku GML:

Akt planowania przestrzennego

akt planowania przestrzennego	PL.ZIPPZP.11445_302302-POG_1POG_20250905T091559
identifier	https://www.gov.pl/zagospodarowanieprzestrzenne/app/AktPlanowaniaPrzestrzennego/PL.ZIPPZP.11445/302302-POG/1POG/20250905T091559
przestrzen nazw	PL.ZIPPZP.11445/302302-POG
lokalny id	1POG
wersja id	20250905T091559
poczatek wersji obiektu	2025-09-05T09:15:59
tytul	Plan ogólny gminy Lądek
obowiazuje od	2025-09-05
obowiazuje do	obecnie
typ planu	plan ogólny gminy https://www.gov.pl/static/zagospodarowanieprzestrzenne/codelist/TypAktuPlanowaniaPrzestrzennegoKod/planOgolnyGminy
poziom hierarchii	lokalny https://inspire.ec.europa.eu/codelist/LevelOfSpatialPlanValue/local
status	w opracowaniu https://inspire.ec.europa.eu/codelist/ProcessStepGeneralValue/elaboration
modyfikacja	nie

układ odniesienia przestrzennego	EPSG 2177 (PL - 2000 - 6)
zasieg przestrzenny	
dokument przystępujący	https://www.gov.pl/zagospodarowanieprzestrzenne/app/DokumentFormalny/PL.ZIPPZP.11445/302302-POG/III_15_2024_doc
wydzielenie planistyczne	https://www.gov.pl/zagospodarowanieprzestrzenne/app/StefaPlanistyczna/PL.ZIPPZP.11445/302302-POG/1POG-9SZ/20250905T220000
wydzielenie planistyczne	https://www.gov.pl/zagospodarowanieprzestrzenne/app/StefaPlanistyczna/PL.ZIPPZP.11445/302302-POG/1POG-9SW/20250905T220000
wydzielenie planistyczne	https://www.gov.pl/zagospodarowanieprzestrzenne/app/StefaPlanistyczna/PL.ZIPPZP.11445/302302-POG/1POG-9SU/20250905T220000
wydzielenie planistyczne	https://www.gov.pl/zagospodarowanieprzestrzenne/app/StefaPlanistyczna/PL.ZIPPZP.11445/302302-POG/1POG-9SR/20250905T220000
wydzielenie planistyczne	https://www.gov.pl/zagospodarowanieprzestrzenne/app/StefaPlanistyczna/PL.ZIPPZP.11445/302302-POG/1POG-9SP/20250905T220000
wydzielenie planistyczne	https://www.gov.pl/zagospodarowanieprzestrzenne/app/StefaPlanistyczna/PL.ZIPPZP.11445/302302-POG/1POG-9SO/20250905T220000
wydzielenie planistyczne	https://www.gov.pl/zagospodarowanieprzestrzenne/app/StefaPlanistyczna/PL.ZIPPZP.11445/302302-POG/1POG-9SN/20250905T220000
wydzielenie planistyczne	https://www.gov.pl/zagospodarowanieprzestrzenne/app/StefaPlanistyczna/PL.ZIPPZP.11445/302302-POG/1POG-9SJ/20250905T220000
wydzielenie planistyczne	https://www.gov.pl/zagospodarowanieprzestrzenne/app/StefaPlanistyczna/PL.ZIPPZP.11445/302302-POG/1POG-99SZ/20250905T220000
wydzielenie planistyczne	https://www.gov.pl/zagospodarowanieprzestrzenne/app/StefaPlanistyczna/PL.ZIPPZP.11445/302302-POG/1POG-99SJ/20250905T220000
wydzielenie planistyczne	https://www.gov.pl/zagospodarowanieprzestrzenne/app/StefaPlanistyczna/PL.ZIPPZP.11445/302302-POG/1POG-98SZ/20250905T220000
wydzielenie planistyczne	https://www.gov.pl/zagospodarowanieprzestrzenne/app/StefaPlanistyczna/PL.ZIPPZP.11445/302302-POG/1POG-98SJ/20250905T220000
wydzielenie planistyczne	https://www.gov.pl/zagospodarowanieprzestrzenne/app

	/StrefaPlanistyczna/PL.ZIPPZP.11445/302302-POG/1POG-84SZ/20250905T220000
wydzielenie planistyczne	https://www.gov.pl/zagospodarowanieprzestrzenne/app/StrefaPlanistyczna/PL.ZIPPZP.11445/302302-POG/1POG-84SJ/20250905T220000
wydzielenie planistyczne	https://www.gov.pl/zagospodarowanieprzestrzenne/app/StrefaPlanistyczna/PL.ZIPPZP.11445/302302-POG/1POG-83SZ/20250905T220000
wydzielenie planistyczne	https://www.gov.pl/zagospodarowanieprzestrzenne/app/StrefaPlanistyczna/PL.ZIPPZP.11445/302302-POG/1POG-83SJ/20250905T220000
wydzielenie planistyczne	https://www.gov.pl/zagospodarowanieprzestrzenne/app/StrefaPlanistyczna/PL.ZIPPZP.11445/302302-POG/1POG-82SZ/20250905T220000
wydzielenie planistyczne	https://www.gov.pl/zagospodarowanieprzestrzenne/app/StrefaPlanistyczna/PL.ZIPPZP.11445/302302-POG/1POG-82SJ/20250905T220000
wydzielenie planistyczne	https://www.gov.pl/zagospodarowanieprzestrzenne/app/StrefaPlanistyczna/PL.ZIPPZP.11445/302302-POG/1POG-81SZ/20250905T220000
wydzielenie planistyczne	https://www.gov.pl/zagospodarowanieprzestrzenne/app/StrefaPlanistyczna/PL.ZIPPZP.11445/302302-POG/1POG-81SJ/20250905T220000
wydzielenie planistyczne	https://www.gov.pl/zagospodarowanieprzestrzenne/app/StrefaPlanistyczna/PL.ZIPPZP.11445/302302-POG/1POG-80SZ/20250905T220000
wydzielenie planistyczne	https://www.gov.pl/zagospodarowanieprzestrzenne/app/StrefaPlanistyczna/PL.ZIPPZP.11445/302302-POG/1POG-80SJ/20250905T220000
wydzielenie planistyczne	https://www.gov.pl/zagospodarowanieprzestrzenne/app/StrefaPlanistyczna/PL.ZIPPZP.11445/302302-POG/1POG-7SZ/20250905T220000
wydzielenie planistyczne	https://www.gov.pl/zagospodarowanieprzestrzenne/app/StrefaPlanistyczna/PL.ZIPPZP.11445/302302-POG/1POG-7SW/20250905T220000
wydzielenie planistyczne	https://www.gov.pl/zagospodarowanieprzestrzenne/app/StrefaPlanistyczna/PL.ZIPPZP.11445/302302-POG/1POG-7SU/20250905T220000
wydzielenie planistyczne	https://www.gov.pl/zagospodarowanieprzestrzenne/app/StrefaPlanistyczna/PL.ZIPPZP.11445/302302-POG/1POG-7SR/20250905T220000
wydzielenie planistyczne	https://www.gov.pl/zagospodarowanieprzestrzenne/app/StrefaPlanistyczna/PL.ZIPPZP.11445/302302-POG/1POG-7SP/20250905T220000
wydzielenie planistyczne	https://www.gov.pl/zagospodarowanieprzestrzenne/app/StrefaPlanistyczna/PL.ZIPPZP.11445/302302-POG/1POG-7SO/20250905T220000
wydzielenie planistyczne	https://www.gov.pl/zagospodarowanieprzestrzenne/app/StrefaPlanistyczna/PL.ZIPPZP.11445/302302-POG/1POG-7SN/20250905T220000
wydzielenie planistyczne	https://www.gov.pl/zagospodarowanieprzestrzenne/app

[illegible]

	/StrefaPlanistyczna/PL.ZIPPZP.11445/302302-POG/1POG-71SZ/20250905T220000
wydzielenie planistyczne	https://www.gov.pl/zagospodarowanieprzestrzenne/app/StrefaPlanistyczna/PL.ZIPPZP.11445/302302-POG/1POG-71SJ/20250905T220000
wydzielenie planistyczne	https://www.gov.pl/zagospodarowanieprzestrzenne/app/StrefaPlanistyczna/PL.ZIPPZP.11445/302302-POG/1POG-70SZ/20250905T220000
wydzielenie planistyczne	https://www.gov.pl/zagospodarowanieprzestrzenne/app/StrefaPlanistyczna/PL.ZIPPZP.11445/302302-POG/1POG-70SJ/20250905T220000
wydzielenie planistyczne	https://www.gov.pl/zagospodarowanieprzestrzenne/app/StrefaPlanistyczna/PL.ZIPPZP.11445/302302-POG/1POG-6SZ/20250905T220000
wydzielenie planistyczne	https://www.gov.pl/zagospodarowanieprzestrzenne/app/StrefaPlanistyczna/PL.ZIPPZP.11445/302302-POG/1POG-6SW/20250905T220000
wydzielenie planistyczne	https://www.gov.pl/zagospodarowanieprzestrzenne/app/StrefaPlanistyczna/PL.ZIPPZP.11445/302302-POG/1POG-6SU/20250905T220000
wydzielenie planistyczne	https://www.gov.pl/zagospodarowanieprzestrzenne/app/StrefaPlanistyczna/PL.ZIPPZP.11445/302302-POG/1POG-6SR/20250905T220000
wydzielenie planistyczne	https://www.gov.pl/zagospodarowanieprzestrzenne/app/StrefaPlanistyczna/PL.ZIPPZP.11445/302302-POG/1POG-6SP/20250905T220000
wydzielenie planistyczne	https://www.gov.pl/zagospodarowanieprzestrzenne/app/StrefaPlanistyczna/PL.ZIPPZP.11445/302302-POG/1POG-6SO/20250905T220000
wydzielenie planistyczne	https://www.gov.pl/zagospodarowanieprzestrzenne/app/StrefaPlanistyczna/PL.ZIPPZP.11445/302302-POG/1POG-6SN/20250905T220000
wydzielenie planistyczne	https://www.gov.pl/zagospodarowanieprzestrzenne/app/StrefaPlanistyczna/PL.ZIPPZP.11445/302302-POG/1POG-6SJ/20250905T220000
wydzielenie planistyczne	https://www.gov.pl/zagospodarowanieprzestrzenne/app/StrefaPlanistyczna/PL.ZIPPZP.11445/302302-POG/1POG-6SI/20250905T220000
wydzielenie planistyczne	https://www.gov.pl/zagospodarowanieprzestrzenne/app/StrefaPlanistyczna/PL.ZIPPZP.11445/302302-POG/1POG-69SZ/20250905T220000
wydzielenie planistyczne	https://www.gov.pl/zagospodarowanieprzestrzenne/app/StrefaPlanistyczna/PL.ZIPPZP.11445/302302-POG/1POG-69SJ/20250905T220000
wydzielenie planistyczne	https://www.gov.pl/zagospodarowanieprzestrzenne/app/StrefaPlanistyczna/PL.ZIPPZP.11445/302302-POG/1POG-68SZ/20250905T220000
wydzielenie planistyczne	https://www.gov.pl/zagospodarowanieprzestrzenne/app/StrefaPlanistyczna/PL.ZIPPZP.11445/302302-POG/1POG-68SJ/20250905T220000
wydzielenie planistyczne	https://www.gov.pl/zagospodarowanieprzestrzenne/app/StrefaPlanistyczna/PL.ZIPPZP.11445/302302-POG/1POG-68SI/20250905T220000

[illegible]

[illegible]

	/StrefaPlanistyczna/PL.ZIPPZP.11445/302302-POG/1POG-4SO/20250905T220000
wydzielenie planistyczne	https://www.gov.pl/zagospodarowanieprzestrzenne/app/StrefaPlanistyczna/PL.ZIPPZP.11445/302302-POG/1POG-4SN/20250905T220000
wydzielenie planistyczne	https://www.gov.pl/zagospodarowanieprzestrzenne/app/StrefaPlanistyczna/PL.ZIPPZP.11445/302302-POG/1POG-4SK/20250905T220000
wydzielenie planistyczne	https://www.gov.pl/zagospodarowanieprzestrzenne/app/StrefaPlanistyczna/PL.ZIPPZP.11445/302302-POG/1POG-4SJ/20250905T220000
wydzielenie planistyczne	https://www.gov.pl/zagospodarowanieprzestrzenne/app/StrefaPlanistyczna/PL.ZIPPZP.11445/302302-POG/1POG-4SI/20250905T220000
wydzielenie planistyczne	https://www.gov.pl/zagospodarowanieprzestrzenne/app/StrefaPlanistyczna/PL.ZIPPZP.11445/302302-POG/1POG-4SC/20250905T220000
wydzielenie planistyczne	https://www.gov.pl/zagospodarowanieprzestrzenne/app/StrefaPlanistyczna/PL.ZIPPZP.11445/302302-POG/1POG-49SZ/20250905T220000
wydzielenie planistyczne	https://www.gov.pl/zagospodarowanieprzestrzenne/app/StrefaPlanistyczna/PL.ZIPPZP.11445/302302-POG/1POG-49SJ/20250905T220000
wydzielenie planistyczne	https://www.gov.pl/zagospodarowanieprzestrzenne/app/StrefaPlanistyczna/PL.ZIPPZP.11445/302302-POG/1POG-48SZ/20250905T220000
wydzielenie planistyczne	https://www.gov.pl/zagospodarowanieprzestrzenne/app/StrefaPlanistyczna/PL.ZIPPZP.11445/302302-POG/1POG-48SJ/20250905T220000
wydzielenie planistyczne	https://www.gov.pl/zagospodarowanieprzestrzenne/app/StrefaPlanistyczna/PL.ZIPPZP.11445/302302-POG/1POG-47SZ/20250905T220000
wydzielenie planistyczne	https://www.gov.pl/zagospodarowanieprzestrzenne/app/StrefaPlanistyczna/PL.ZIPPZP.11445/302302-POG/1POG-47SJ/20250905T220000
wydzielenie planistyczne	https://www.gov.pl/zagospodarowanieprzestrzenne/app/StrefaPlanistyczna/PL.ZIPPZP.11445/302302-POG/1POG-46SZ/20250905T220000
wydzielenie planistyczne	https://www.gov.pl/zagospodarowanieprzestrzenne/app/StrefaPlanistyczna/PL.ZIPPZP.11445/302302-POG/1POG-46SJ/20250905T220000
wydzielenie planistyczne	https://www.gov.pl/zagospodarowanieprzestrzenne/app/StrefaPlanistyczna/PL.ZIPPZP.11445/302302-POG/1POG-45SZ/20250905T220000
wydzielenie planistyczne	https://www.gov.pl/zagospodarowanieprzestrzenne/app/StrefaPlanistyczna/PL.ZIPPZP.11445/302302-POG/1POG-45SJ/20250905T220000
wydzielenie planistyczne	https://www.gov.pl/zagospodarowanieprzestrzenne/app/StrefaPlanistyczna/PL.ZIPPZP.11445/302302-POG/1POG-44SZ/20250905T220000
wydzielenie planistyczne	https://www.gov.pl/zagospodarowanieprzestrzenne/app

	/StrefaPlanistyczna/PL.ZIPPZP.11445/302302-POG/1POG-3SZ/20250905T220000
wydzielenie planistyczne	https://www.gov.pl/zagospodarowanieprzestrzenne/app/StrefaPlanistyczna/PL.ZIPPZP.11445/302302-POG/1POG-3SW/20250905T220000
wydzielenie planistyczne	https://www.gov.pl/zagospodarowanieprzestrzenne/app/StrefaPlanistyczna/PL.ZIPPZP.11445/302302-POG/1POG-3SU/20250905T220000
wydzielenie planistyczne	https://www.gov.pl/zagospodarowanieprzestrzenne/app/StrefaPlanistyczna/PL.ZIPPZP.11445/302302-POG/1POG-3SR/20250905T220000
wydzielenie planistyczne	https://www.gov.pl/zagospodarowanieprzestrzenne/app/StrefaPlanistyczna/PL.ZIPPZP.11445/302302-POG/1POG-3SP/20250905T220000
wydzielenie planistyczne	https://www.gov.pl/zagospodarowanieprzestrzenne/app/StrefaPlanistyczna/PL.ZIPPZP.11445/302302-POG/1POG-3SO/20250905T220000
wydzielenie planistyczne	https://www.gov.pl/zagospodarowanieprzestrzenne/app/StrefaPlanistyczna/PL.ZIPPZP.11445/302302-POG/1POG-3SN/20250905T220000
wydzielenie planistyczne	https://www.gov.pl/zagospodarowanieprzestrzenne/app/StrefaPlanistyczna/PL.ZIPPZP.11445/302302-POG/1POG-3SK/20250905T220000
wydzielenie planistyczne	https://www.gov.pl/zagospodarowanieprzestrzenne/app/StrefaPlanistyczna/PL.ZIPPZP.11445/302302-POG/1POG-3SJ/20250905T220000
wydzielenie planistyczne	https://www.gov.pl/zagospodarowanieprzestrzenne/app/StrefaPlanistyczna/PL.ZIPPZP.11445/302302-POG/1POG-3SI/20250905T220000
wydzielenie planistyczne	https://www.gov.pl/zagospodarowanieprzestrzenne/app/StrefaPlanistyczna/PL.ZIPPZP.11445/302302-POG/1POG-3SC/20250905T220000
wydzielenie planistyczne	https://www.gov.pl/zagospodarowanieprzestrzenne/app/StrefaPlanistyczna/PL.ZIPPZP.11445/302302-POG/1POG-39SZ/20250905T220000
wydzielenie planistyczne	https://www.gov.pl/zagospodarowanieprzestrzenne/app/StrefaPlanistyczna/PL.ZIPPZP.11445/302302-POG/1POG-39SR/20250905T220000
wydzielenie planistyczne	https://www.gov.pl/zagospodarowanieprzestrzenne/app/StrefaPlanistyczna/PL.ZIPPZP.11445/302302-POG/1POG-39SP/20250905T220000
wydzielenie planistyczne	https://www.gov.pl/zagospodarowanieprzestrzenne/app/StrefaPlanistyczna/PL.ZIPPZP.11445/302302-POG/1POG-39SO/20250905T220000
wydzielenie planistyczne	https://www.gov.pl/zagospodarowanieprzestrzenne/app/StrefaPlanistyczna/PL.ZIPPZP.11445/302302-POG/1POG-39SJ/20250905T220000
wydzielenie planistyczne	https://www.gov.pl/zagospodarowanieprzestrzenne/app/StrefaPlanistyczna/PL.ZIPPZP.11445/302302-POG/1POG-38SZ/20250905T220000
wydzielenie planistyczne	https://www.gov.pl/zagospodarowanieprzestrzenne/app

[illegible]

	/StrefaPlanistyczna/PL.ZIPPZP.11445/302302-POG/1POG-32SP/20250905T220000
wydzielenie planistyczne	https://www.gov.pl/zagospodarowanieprzestrzenne/app/StrefaPlanistyczna/PL.ZIPPZP.11445/302302-POG/1POG-32SO/20250905T220000
wydzielenie planistyczne	https://www.gov.pl/zagospodarowanieprzestrzenne/app/StrefaPlanistyczna/PL.ZIPPZP.11445/302302-POG/1POG-32SJ/20250905T220000
wydzielenie planistyczne	https://www.gov.pl/zagospodarowanieprzestrzenne/app/StrefaPlanistyczna/PL.ZIPPZP.11445/302302-POG/1POG-31SZ/20250905T220000
wydzielenie planistyczne	https://www.gov.pl/zagospodarowanieprzestrzenne/app/StrefaPlanistyczna/PL.ZIPPZP.11445/302302-POG/1POG-31SU/20250905T220000
wydzielenie planistyczne	https://www.gov.pl/zagospodarowanieprzestrzenne/app/StrefaPlanistyczna/PL.ZIPPZP.11445/302302-POG/1POG-31SR/20250905T220000
wydzielenie planistyczne	https://www.gov.pl/zagospodarowanieprzestrzenne/app/StrefaPlanistyczna/PL.ZIPPZP.11445/302302-POG/1POG-31SP/20250905T220000
wydzielenie planistyczne	https://www.gov.pl/zagospodarowanieprzestrzenne/app/StrefaPlanistyczna/PL.ZIPPZP.11445/302302-POG/1POG-31SO/20250905T220000
wydzielenie planistyczne	https://www.gov.pl/zagospodarowanieprzestrzenne/app/StrefaPlanistyczna/PL.ZIPPZP.11445/302302-POG/1POG-31SJ/20250905T220000
wydzielenie planistyczne	https://www.gov.pl/zagospodarowanieprzestrzenne/app/StrefaPlanistyczna/PL.ZIPPZP.11445/302302-POG/1POG-30SZ/20250905T220000
wydzielenie planistyczne	https://www.gov.pl/zagospodarowanieprzestrzenne/app/StrefaPlanistyczna/PL.ZIPPZP.11445/302302-POG/1POG-30SU/20250905T220000
wydzielenie planistyczne	https://www.gov.pl/zagospodarowanieprzestrzenne/app/StrefaPlanistyczna/PL.ZIPPZP.11445/302302-POG/1POG-30SR/20250905T220000
wydzielenie planistyczne	https://www.gov.pl/zagospodarowanieprzestrzenne/app/StrefaPlanistyczna/PL.ZIPPZP.11445/302302-POG/1POG-30SP/20250905T220000
wydzielenie planistyczne	https://www.gov.pl/zagospodarowanieprzestrzenne/app/StrefaPlanistyczna/PL.ZIPPZP.11445/302302-POG/1POG-30SO/20250905T220000
wydzielenie planistyczne	https://www.gov.pl/zagospodarowanieprzestrzenne/app/StrefaPlanistyczna/PL.ZIPPZP.11445/302302-POG/1POG-30SJ/20250905T220000
wydzielenie planistyczne	https://www.gov.pl/zagospodarowanieprzestrzenne/app/StrefaPlanistyczna/PL.ZIPPZP.11445/302302-POG/1POG-2SZ/20250905T220000
wydzielenie planistyczne	https://www.gov.pl/zagospodarowanieprzestrzenne/app/StrefaPlanistyczna/PL.ZIPPZP.11445/302302-POG/1POG-2SW/20250905T220000
wydzielenie planistyczne	https://www.gov.pl/zagospodarowanieprzestrzenne/app

	/StrefaPlanistyczna/PL.ZIPPZP.11445/302302-POG/1POG-2SU/20250905T220000
wydzielenie planistyczne	https://www.gov.pl/zagospodarowanieprzestrzenne/app/StrefaPlanistyczna/PL.ZIPPZP.11445/302302-POG/1POG-2SR/20250905T220000
wydzielenie planistyczne	https://www.gov.pl/zagospodarowanieprzestrzenne/app/StrefaPlanistyczna/PL.ZIPPZP.11445/302302-POG/1POG-2SP/20250905T220000
wydzielenie planistyczne	https://www.gov.pl/zagospodarowanieprzestrzenne/app/StrefaPlanistyczna/PL.ZIPPZP.11445/302302-POG/1POG-2SO/20250905T220000
wydzielenie planistyczne	https://www.gov.pl/zagospodarowanieprzestrzenne/app/StrefaPlanistyczna/PL.ZIPPZP.11445/302302-POG/1POG-2SN/20250905T220000
wydzielenie planistyczne	https://www.gov.pl/zagospodarowanieprzestrzenne/app/StrefaPlanistyczna/PL.ZIPPZP.11445/302302-POG/1POG-2SK/20250905T220000
wydzielenie planistyczne	https://www.gov.pl/zagospodarowanieprzestrzenne/app/StrefaPlanistyczna/PL.ZIPPZP.11445/302302-POG/1POG-2SJ/20250905T220000
wydzielenie planistyczne	https://www.gov.pl/zagospodarowanieprzestrzenne/app/StrefaPlanistyczna/PL.ZIPPZP.11445/302302-POG/1POG-2SI/20250905T220000
wydzielenie planistyczne	https://www.gov.pl/zagospodarowanieprzestrzenne/app/StrefaPlanistyczna/PL.ZIPPZP.11445/302302-POG/1POG-2SC/20250905T220000
wydzielenie planistyczne	https://www.gov.pl/zagospodarowanieprzestrzenne/app/StrefaPlanistyczna/PL.ZIPPZP.11445/302302-POG/1POG-29SZ/20250905T220000
wydzielenie planistyczne	https://www.gov.pl/zagospodarowanieprzestrzenne/app/StrefaPlanistyczna/PL.ZIPPZP.11445/302302-POG/1POG-29SU/20250905T220000
wydzielenie planistyczne	https://www.gov.pl/zagospodarowanieprzestrzenne/app/StrefaPlanistyczna/PL.ZIPPZP.11445/302302-POG/1POG-29SR/20250905T220000
wydzielenie planistyczne	https://www.gov.pl/zagospodarowanieprzestrzenne/app/StrefaPlanistyczna/PL.ZIPPZP.11445/302302-POG/1POG-29SP/20250905T220000
wydzielenie planistyczne	https://www.gov.pl/zagospodarowanieprzestrzenne/app/StrefaPlanistyczna/PL.ZIPPZP.11445/302302-POG/1POG-29SO/20250905T220000
wydzielenie planistyczne	https://www.gov.pl/zagospodarowanieprzestrzenne/app/StrefaPlanistyczna/PL.ZIPPZP.11445/302302-POG/1POG-29SJ/20250905T220000
wydzielenie planistyczne	https://www.gov.pl/zagospodarowanieprzestrzenne/app/StrefaPlanistyczna/PL.ZIPPZP.11445/302302-POG/1POG-28SZ/20250905T220000
wydzielenie planistyczne	https://www.gov.pl/zagospodarowanieprzestrzenne/app/StrefaPlanistyczna/PL.ZIPPZP.11445/302302-POG/1POG-28SU/20250905T220000
wydzielenie planistyczne	https://www.gov.pl/zagospodarowanieprzestrzenne/app/StrefaPlanistyczna/PL.ZIPPZP.11445/302302-POG/1POG-28SR/20250905T220000

	/StrefaPlanistyczna/PL.ZIPPZP.11445/302302-POG/1POG-25SZ/20250905T220000
wydzielenie planistyczne	https://www.gov.pl/zagospodarowanieprzestrzenne/app/StrefaPlanistyczna/PL.ZIPPZP.11445/302302-POG/1POG-25SU/20250905T220000
wydzielenie planistyczne	https://www.gov.pl/zagospodarowanieprzestrzenne/app/StrefaPlanistyczna/PL.ZIPPZP.11445/302302-POG/1POG-25SR/20250905T220000
wydzielenie planistyczne	https://www.gov.pl/zagospodarowanieprzestrzenne/app/StrefaPlanistyczna/PL.ZIPPZP.11445/302302-POG/1POG-25SP/20250905T220000
wydzielenie planistyczne	https://www.gov.pl/zagospodarowanieprzestrzenne/app/StrefaPlanistyczna/PL.ZIPPZP.11445/302302-POG/1POG-25SO/20250905T220000
wydzielenie planistyczne	https://www.gov.pl/zagospodarowanieprzestrzenne/app/StrefaPlanistyczna/PL.ZIPPZP.11445/302302-POG/1POG-25SJ/20250905T220000
wydzielenie planistyczne	https://www.gov.pl/zagospodarowanieprzestrzenne/app/StrefaPlanistyczna/PL.ZIPPZP.11445/302302-POG/1POG-259SZ/20250905T220000
wydzielenie planistyczne	https://www.gov.pl/zagospodarowanieprzestrzenne/app/StrefaPlanistyczna/PL.ZIPPZP.11445/302302-POG/1POG-258SZ/20250905T220000
wydzielenie planistyczne	https://www.gov.pl/zagospodarowanieprzestrzenne/app/StrefaPlanistyczna/PL.ZIPPZP.11445/302302-POG/1POG-257SZ/20250905T220000
wydzielenie planistyczne	https://www.gov.pl/zagospodarowanieprzestrzenne/app/StrefaPlanistyczna/PL.ZIPPZP.11445/302302-POG/1POG-256SZ/20250905T220000
wydzielenie planistyczne	https://www.gov.pl/zagospodarowanieprzestrzenne/app/StrefaPlanistyczna/PL.ZIPPZP.11445/302302-POG/1POG-255SZ/20250905T220000
wydzielenie planistyczne	https://www.gov.pl/zagospodarowanieprzestrzenne/app/StrefaPlanistyczna/PL.ZIPPZP.11445/302302-POG/1POG-254SZ/20250905T220000
wydzielenie planistyczne	https://www.gov.pl/zagospodarowanieprzestrzenne/app/StrefaPlanistyczna/PL.ZIPPZP.11445/302302-POG/1POG-253SZ/20250905T220000
wydzielenie planistyczne	https://www.gov.pl/zagospodarowanieprzestrzenne/app/StrefaPlanistyczna/PL.ZIPPZP.11445/302302-POG/1POG-252SZ/20250905T220000
wydzielenie planistyczne	https://www.gov.pl/zagospodarowanieprzestrzenne/app/StrefaPlanistyczna/PL.ZIPPZP.11445/302302-POG/1POG-251SZ/20250905T220000
wydzielenie planistyczne	https://www.gov.pl/zagospodarowanieprzestrzenne/app/StrefaPlanistyczna/PL.ZIPPZP.11445/302302-POG/1POG-250SZ/20250905T220000
wydzielenie planistyczne	https://www.gov.pl/zagospodarowanieprzestrzenne/app/StrefaPlanistyczna/PL.ZIPPZP.11445/302302-POG/1POG-24SZ/20250905T220000
wydzielenie planistyczne	https://www.gov.pl/zagospodarowanieprzestrzenne/app

	/StrefaPlanistyczna/PL.ZIPPZP.11445/302302-POG/1POG-243SZ/20250905T220000
wydzielenie planistyczne	https://www.gov.pl/zagospodarowanieprzestrzenne/app/StrefaPlanistyczna/PL.ZIPPZP.11445/302302-POG/1POG-243SJ/20250905T220000
wydzielenie planistyczne	https://www.gov.pl/zagospodarowanieprzestrzenne/app/StrefaPlanistyczna/PL.ZIPPZP.11445/302302-POG/1POG-242SZ/20250905T220000
wydzielenie planistyczne	https://www.gov.pl/zagospodarowanieprzestrzenne/app/StrefaPlanistyczna/PL.ZIPPZP.11445/302302-POG/1POG-242SJ/20250905T220000
wydzielenie planistyczne	https://www.gov.pl/zagospodarowanieprzestrzenne/app/StrefaPlanistyczna/PL.ZIPPZP.11445/302302-POG/1POG-241SZ/20250905T220000
wydzielenie planistyczne	https://www.gov.pl/zagospodarowanieprzestrzenne/app/StrefaPlanistyczna/PL.ZIPPZP.11445/302302-POG/1POG-241SJ/20250905T220000
wydzielenie planistyczne	https://www.gov.pl/zagospodarowanieprzestrzenne/app/StrefaPlanistyczna/PL.ZIPPZP.11445/302302-POG/1POG-240SZ/20250905T220000
wydzielenie planistyczne	https://www.gov.pl/zagospodarowanieprzestrzenne/app/StrefaPlanistyczna/PL.ZIPPZP.11445/302302-POG/1POG-240SJ/20250905T220000
wydzielenie planistyczne	https://www.gov.pl/zagospodarowanieprzestrzenne/app/StrefaPlanistyczna/PL.ZIPPZP.11445/302302-POG/1POG-23SZ/20250905T220000
wydzielenie planistyczne	https://www.gov.pl/zagospodarowanieprzestrzenne/app/StrefaPlanistyczna/PL.ZIPPZP.11445/302302-POG/1POG-23SU/20250905T220000
wydzielenie planistyczne	https://www.gov.pl/zagospodarowanieprzestrzenne/app/StrefaPlanistyczna/PL.ZIPPZP.11445/302302-POG/1POG-23SR/20250905T220000
wydzielenie planistyczne	https://www.gov.pl/zagospodarowanieprzestrzenne/app/StrefaPlanistyczna/PL.ZIPPZP.11445/302302-POG/1POG-23SP/20250905T220000
wydzielenie planistyczne	https://www.gov.pl/zagospodarowanieprzestrzenne/app/StrefaPlanistyczna/PL.ZIPPZP.11445/302302-POG/1POG-23SO/20250905T220000
wydzielenie planistyczne	https://www.gov.pl/zagospodarowanieprzestrzenne/app/StrefaPlanistyczna/PL.ZIPPZP.11445/302302-POG/1POG-23SJ/20250905T220000
wydzielenie planistyczne	https://www.gov.pl/zagospodarowanieprzestrzenne/app/StrefaPlanistyczna/PL.ZIPPZP.11445/302302-POG/1POG-239SZ/20250905T220000
wydzielenie planistyczne	https://www.gov.pl/zagospodarowanieprzestrzenne/app/StrefaPlanistyczna/PL.ZIPPZP.11445/302302-POG/1POG-239SJ/20250905T220000
wydzielenie planistyczne	https://www.gov.pl/zagospodarowanieprzestrzenne/app/StrefaPlanistyczna/PL.ZIPPZP.11445/302302-POG/1POG-238SZ/20250905T220000
wydzielenie planistyczne	https://www.gov.pl/zagospodarowanieprzestrzenne/app

[illegible]

	/StrefaPlanistyczna/PL.ZIPPZP.11445/302302-POG/1POG-224SJ/20250905T220000
wydzielenie planistyczne	https://www.gov.pl/zagospodarowanieprzestrzenne/app/StrefaPlanistyczna/PL.ZIPPZP.11445/302302-POG/1POG-223SZ/20250905T220000
wydzielenie planistyczne	https://www.gov.pl/zagospodarowanieprzestrzenne/app/StrefaPlanistyczna/PL.ZIPPZP.11445/302302-POG/1POG-223SJ/20250905T220000
wydzielenie planistyczne	https://www.gov.pl/zagospodarowanieprzestrzenne/app/StrefaPlanistyczna/PL.ZIPPZP.11445/302302-POG/1POG-222SZ/20250905T220000
wydzielenie planistyczne	https://www.gov.pl/zagospodarowanieprzestrzenne/app/StrefaPlanistyczna/PL.ZIPPZP.11445/302302-POG/1POG-222SJ/20250905T220000
wydzielenie planistyczne	https://www.gov.pl/zagospodarowanieprzestrzenne/app/StrefaPlanistyczna/PL.ZIPPZP.11445/302302-POG/1POG-221SZ/20250905T220000
wydzielenie planistyczne	https://www.gov.pl/zagospodarowanieprzestrzenne/app/StrefaPlanistyczna/PL.ZIPPZP.11445/302302-POG/1POG-221SJ/20250905T220000
wydzielenie planistyczne	https://www.gov.pl/zagospodarowanieprzestrzenne/app/StrefaPlanistyczna/PL.ZIPPZP.11445/302302-POG/1POG-220SZ/20250905T220000
wydzielenie planistyczne	https://www.gov.pl/zagospodarowanieprzestrzenne/app/StrefaPlanistyczna/PL.ZIPPZP.11445/302302-POG/1POG-220SJ/20250905T220000
wydzielenie planistyczne	https://www.gov.pl/zagospodarowanieprzestrzenne/app/StrefaPlanistyczna/PL.ZIPPZP.11445/302302-POG/1POG-21SZ/20250905T220000
wydzielenie planistyczne	https://www.gov.pl/zagospodarowanieprzestrzenne/app/StrefaPlanistyczna/PL.ZIPPZP.11445/302302-POG/1POG-21SU/20250905T220000
wydzielenie planistyczne	https://www.gov.pl/zagospodarowanieprzestrzenne/app/StrefaPlanistyczna/PL.ZIPPZP.11445/302302-POG/1POG-21SR/20250905T220000
wydzielenie planistyczne	https://www.gov.pl/zagospodarowanieprzestrzenne/app/StrefaPlanistyczna/PL.ZIPPZP.11445/302302-POG/1POG-21SP/20250905T220000
wydzielenie planistyczne	https://www.gov.pl/zagospodarowanieprzestrzenne/app/StrefaPlanistyczna/PL.ZIPPZP.11445/302302-POG/1POG-21SO/20250905T220000
wydzielenie planistyczne	https://www.gov.pl/zagospodarowanieprzestrzenne/app/StrefaPlanistyczna/PL.ZIPPZP.11445/302302-POG/1POG-21SN/20250905T220000
wydzielenie planistyczne	https://www.gov.pl/zagospodarowanieprzestrzenne/app/StrefaPlanistyczna/PL.ZIPPZP.11445/302302-POG/1POG-21SJ/20250905T220000
wydzielenie planistyczne	https://www.gov.pl/zagospodarowanieprzestrzenne/app/StrefaPlanistyczna/PL.ZIPPZP.11445/302302-POG/1POG-219SZ/20250905T220000
wydzielenie planistyczne	https://www.gov.pl/zagospodarowanieprzestrzenne/app

	/StrefaPlanistyczna/PL.ZIPPZP.11445/302302-POG/1POG-210SZ/20250905T220000
wydzielenie planistyczne	https://www.gov.pl/zagospodarowanieprzestrzenne/app/StrefaPlanistyczna/PL.ZIPPZP.11445/302302-POG/1POG-210SJ/20250905T220000
wydzielenie planistyczne	https://www.gov.pl/zagospodarowanieprzestrzenne/app/StrefaPlanistyczna/PL.ZIPPZP.11445/302302-POG/1POG-20SZ/20250905T220000
wydzielenie planistyczne	https://www.gov.pl/zagospodarowanieprzestrzenne/app/StrefaPlanistyczna/PL.ZIPPZP.11445/302302-POG/1POG-20SU/20250905T220000
wydzielenie planistyczne	https://www.gov.pl/zagospodarowanieprzestrzenne/app/StrefaPlanistyczna/PL.ZIPPZP.11445/302302-POG/1POG-20SR/20250905T220000
wydzielenie planistyczne	https://www.gov.pl/zagospodarowanieprzestrzenne/app/StrefaPlanistyczna/PL.ZIPPZP.11445/302302-POG/1POG-20SP/20250905T220000
wydzielenie planistyczne	https://www.gov.pl/zagospodarowanieprzestrzenne/app/StrefaPlanistyczna/PL.ZIPPZP.11445/302302-POG/1POG-20SO/20250905T220000
wydzielenie planistyczne	https://www.gov.pl/zagospodarowanieprzestrzenne/app/StrefaPlanistyczna/PL.ZIPPZP.11445/302302-POG/1POG-20SN/20250905T220000
wydzielenie planistyczne	https://www.gov.pl/zagospodarowanieprzestrzenne/app/StrefaPlanistyczna/PL.ZIPPZP.11445/302302-POG/1POG-20SJ/20250905T220000
wydzielenie planistyczne	https://www.gov.pl/zagospodarowanieprzestrzenne/app/StrefaPlanistyczna/PL.ZIPPZP.11445/302302-POG/1POG-209SZ/20250905T220000
wydzielenie planistyczne	https://www.gov.pl/zagospodarowanieprzestrzenne/app/StrefaPlanistyczna/PL.ZIPPZP.11445/302302-POG/1POG-209SJ/20250905T220000
wydzielenie planistyczne	https://www.gov.pl/zagospodarowanieprzestrzenne/app/StrefaPlanistyczna/PL.ZIPPZP.11445/302302-POG/1POG-208SZ/20250905T220000
wydzielenie planistyczne	https://www.gov.pl/zagospodarowanieprzestrzenne/app/StrefaPlanistyczna/PL.ZIPPZP.11445/302302-POG/1POG-208SJ/20250905T220000
wydzielenie planistyczne	https://www.gov.pl/zagospodarowanieprzestrzenne/app/StrefaPlanistyczna/PL.ZIPPZP.11445/302302-POG/1POG-207SZ/20250905T220000
wydzielenie planistyczne	https://www.gov.pl/zagospodarowanieprzestrzenne/app/StrefaPlanistyczna/PL.ZIPPZP.11445/302302-POG/1POG-207SJ/20250905T220000
wydzielenie planistyczne	https://www.gov.pl/zagospodarowanieprzestrzenne/app/StrefaPlanistyczna/PL.ZIPPZP.11445/302302-POG/1POG-206SZ/20250905T220000
wydzielenie planistyczne	https://www.gov.pl/zagospodarowanieprzestrzenne/app/StrefaPlanistyczna/PL.ZIPPZP.11445/302302-POG/1POG-206SJ/20250905T220000
wydzielenie planistyczne	https://www.gov.pl/zagospodarowanieprzestrzenne/app/StrefaPlanistyczna/PL.ZIPPZP.11445/302302-POG/1POG-206SJ/20250905T220000

	/StrefaPlanistyczna/PL.ZIPPZP.11445/302302-POG/1POG-205SZ/20250905T220000
wydzielenie planistyczne	https://www.gov.pl/zagospodarowanieprzestrzenne/app/StrefaPlanistyczna/PL.ZIPPZP.11445/302302-POG/1POG-205SJ/20250905T220000
wydzielenie planistyczne	https://www.gov.pl/zagospodarowanieprzestrzenne/app/StrefaPlanistyczna/PL.ZIPPZP.11445/302302-POG/1POG-204SZ/20250905T220000
wydzielenie planistyczne	https://www.gov.pl/zagospodarowanieprzestrzenne/app/StrefaPlanistyczna/PL.ZIPPZP.11445/302302-POG/1POG-204SJ/20250905T220000
wydzielenie planistyczne	https://www.gov.pl/zagospodarowanieprzestrzenne/app/StrefaPlanistyczna/PL.ZIPPZP.11445/302302-POG/1POG-203SZ/20250905T220000
wydzielenie planistyczne	https://www.gov.pl/zagospodarowanieprzestrzenne/app/StrefaPlanistyczna/PL.ZIPPZP.11445/302302-POG/1POG-203SJ/20250905T220000
wydzielenie planistyczne	https://www.gov.pl/zagospodarowanieprzestrzenne/app/StrefaPlanistyczna/PL.ZIPPZP.11445/302302-POG/1POG-202SZ/20250905T220000
wydzielenie planistyczne	https://www.gov.pl/zagospodarowanieprzestrzenne/app/StrefaPlanistyczna/PL.ZIPPZP.11445/302302-POG/1POG-202SJ/20250905T220000
wydzielenie planistyczne	https://www.gov.pl/zagospodarowanieprzestrzenne/app/StrefaPlanistyczna/PL.ZIPPZP.11445/302302-POG/1POG-201SZ/20250905T220000
wydzielenie planistyczne	https://www.gov.pl/zagospodarowanieprzestrzenne/app/StrefaPlanistyczna/PL.ZIPPZP.11445/302302-POG/1POG-201SJ/20250905T220000
wydzielenie planistyczne	https://www.gov.pl/zagospodarowanieprzestrzenne/app/StrefaPlanistyczna/PL.ZIPPZP.11445/302302-POG/1POG-200SZ/20250905T220000
wydzielenie planistyczne	https://www.gov.pl/zagospodarowanieprzestrzenne/app/StrefaPlanistyczna/PL.ZIPPZP.11445/302302-POG/1POG-200SJ/20250905T220000
wydzielenie planistyczne	https://www.gov.pl/zagospodarowanieprzestrzenne/app/StrefaPlanistyczna/PL.ZIPPZP.11445/302302-POG/1POG-1SZ/20250905T220000
wydzielenie planistyczne	https://www.gov.pl/zagospodarowanieprzestrzenne/app/StrefaPlanistyczna/PL.ZIPPZP.11445/302302-POG/1POG-1SW/20250905T220000
wydzielenie planistyczne	https://www.gov.pl/zagospodarowanieprzestrzenne/app/StrefaPlanistyczna/PL.ZIPPZP.11445/302302-POG/1POG-1SU/20250905T220000
wydzielenie planistyczne	https://www.gov.pl/zagospodarowanieprzestrzenne/app/StrefaPlanistyczna/PL.ZIPPZP.11445/302302-POG/1POG-1SR/20250905T220000
wydzielenie planistyczne	https://www.gov.pl/zagospodarowanieprzestrzenne/app/StrefaPlanistyczna/PL.ZIPPZP.11445/302302-POG/1POG-1SP/20250905T220000
wydzielenie planistyczne	https://www.gov.pl/zagospodarowanieprzestrzenne/app

[illegible]

	/StrefaPlanistyczna/PL.ZIPPZP.11445/302302-POG/1POG-184SJ/20250905T220000
wydzielenie planistyczne	https://www.gov.pl/zagospodarowanieprzestrzenne/app/StrefaPlanistyczna/PL.ZIPPZP.11445/302302-POG/1POG-183SZ/20250905T220000
wydzielenie planistyczne	https://www.gov.pl/zagospodarowanieprzestrzenne/app/StrefaPlanistyczna/PL.ZIPPZP.11445/302302-POG/1POG-183SJ/20250905T220000
wydzielenie planistyczne	https://www.gov.pl/zagospodarowanieprzestrzenne/app/StrefaPlanistyczna/PL.ZIPPZP.11445/302302-POG/1POG-182SZ/20250905T220000
wydzielenie planistyczne	https://www.gov.pl/zagospodarowanieprzestrzenne/app/StrefaPlanistyczna/PL.ZIPPZP.11445/302302-POG/1POG-182SJ/20250905T220000
wydzielenie planistyczne	https://www.gov.pl/zagospodarowanieprzestrzenne/app/StrefaPlanistyczna/PL.ZIPPZP.11445/302302-POG/1POG-181SZ/20250905T220000
wydzielenie planistyczne	https://www.gov.pl/zagospodarowanieprzestrzenne/app/StrefaPlanistyczna/PL.ZIPPZP.11445/302302-POG/1POG-181SJ/20250905T220000
wydzielenie planistyczne	https://www.gov.pl/zagospodarowanieprzestrzenne/app/StrefaPlanistyczna/PL.ZIPPZP.11445/302302-POG/1POG-180SZ/20250905T220000
wydzielenie planistyczne	https://www.gov.pl/zagospodarowanieprzestrzenne/app/StrefaPlanistyczna/PL.ZIPPZP.11445/302302-POG/1POG-180SJ/20250905T220000
wydzielenie planistyczne	https://www.gov.pl/zagospodarowanieprzestrzenne/app/StrefaPlanistyczna/PL.ZIPPZP.11445/302302-POG/1POG-17SZ/20250905T220000
wydzielenie planistyczne	https://www.gov.pl/zagospodarowanieprzestrzenne/app/StrefaPlanistyczna/PL.ZIPPZP.11445/302302-POG/1POG-17SU/20250905T220000
wydzielenie planistyczne	https://www.gov.pl/zagospodarowanieprzestrzenne/app/StrefaPlanistyczna/PL.ZIPPZP.11445/302302-POG/1POG-17SR/20250905T220000
wydzielenie planistyczne	https://www.gov.pl/zagospodarowanieprzestrzenne/app/StrefaPlanistyczna/PL.ZIPPZP.11445/302302-POG/1POG-17SP/20250905T220000
wydzielenie planistyczne	https://www.gov.pl/zagospodarowanieprzestrzenne/app/StrefaPlanistyczna/PL.ZIPPZP.11445/302302-POG/1POG-17SO/20250905T220000
wydzielenie planistyczne	https://www.gov.pl/zagospodarowanieprzestrzenne/app/StrefaPlanistyczna/PL.ZIPPZP.11445/302302-POG/1POG-17SN/20250905T220000
wydzielenie planistyczne	https://www.gov.pl/zagospodarowanieprzestrzenne/app/StrefaPlanistyczna/PL.ZIPPZP.11445/302302-POG/1POG-17SJ/20250905T220000
wydzielenie planistyczne	https://www.gov.pl/zagospodarowanieprzestrzenne/app/StrefaPlanistyczna/PL.ZIPPZP.11445/302302-POG/1POG-179SZ/20250905T220000
wydzielenie planistyczne	https://www.gov.pl/zagospodarowanieprzestrzenne/app

	/StrefaPlanistyczna/PL.ZIPPZP.11445/302302-POG/1POG-170SZ/20250905T220000
wydzielenie planistyczne	https://www.gov.pl/zagospodarowanieprzestrzenne/app/StrefaPlanistyczna/PL.ZIPPZP.11445/302302-POG/1POG-170SJ/20250905T220000
wydzielenie planistyczne	https://www.gov.pl/zagospodarowanieprzestrzenne/app/StrefaPlanistyczna/PL.ZIPPZP.11445/302302-POG/1POG-16SZ/20250905T220000
wydzielenie planistyczne	https://www.gov.pl/zagospodarowanieprzestrzenne/app/StrefaPlanistyczna/PL.ZIPPZP.11445/302302-POG/1POG-16SU/20250905T220000
wydzielenie planistyczne	https://www.gov.pl/zagospodarowanieprzestrzenne/app/StrefaPlanistyczna/PL.ZIPPZP.11445/302302-POG/1POG-16SR/20250905T220000
wydzielenie planistyczne	https://www.gov.pl/zagospodarowanieprzestrzenne/app/StrefaPlanistyczna/PL.ZIPPZP.11445/302302-POG/1POG-16SP/20250905T220000
wydzielenie planistyczne	https://www.gov.pl/zagospodarowanieprzestrzenne/app/StrefaPlanistyczna/PL.ZIPPZP.11445/302302-POG/1POG-16SO/20250905T220000
wydzielenie planistyczne	https://www.gov.pl/zagospodarowanieprzestrzenne/app/StrefaPlanistyczna/PL.ZIPPZP.11445/302302-POG/1POG-16SN/20250905T220000
wydzielenie planistyczne	https://www.gov.pl/zagospodarowanieprzestrzenne/app/StrefaPlanistyczna/PL.ZIPPZP.11445/302302-POG/1POG-16SJ/20250905T220000
wydzielenie planistyczne	https://www.gov.pl/zagospodarowanieprzestrzenne/app/StrefaPlanistyczna/PL.ZIPPZP.11445/302302-POG/1POG-169SZ/20250905T220000
wydzielenie planistyczne	https://www.gov.pl/zagospodarowanieprzestrzenne/app/StrefaPlanistyczna/PL.ZIPPZP.11445/302302-POG/1POG-169SJ/20250905T220000
wydzielenie planistyczne	https://www.gov.pl/zagospodarowanieprzestrzenne/app/StrefaPlanistyczna/PL.ZIPPZP.11445/302302-POG/1POG-168SZ/20250905T220000
wydzielenie planistyczne	https://www.gov.pl/zagospodarowanieprzestrzenne/app/StrefaPlanistyczna/PL.ZIPPZP.11445/302302-POG/1POG-168SJ/20250905T220000
wydzielenie planistyczne	https://www.gov.pl/zagospodarowanieprzestrzenne/app/StrefaPlanistyczna/PL.ZIPPZP.11445/302302-POG/1POG-167SZ/20250905T220000
wydzielenie planistyczne	https://www.gov.pl/zagospodarowanieprzestrzenne/app/StrefaPlanistyczna/PL.ZIPPZP.11445/302302-POG/1POG-167SJ/20250905T220000
wydzielenie planistyczne	https://www.gov.pl/zagospodarowanieprzestrzenne/app/StrefaPlanistyczna/PL.ZIPPZP.11445/302302-POG/1POG-166SZ/20250905T220000
wydzielenie planistyczne	https://www.gov.pl/zagospodarowanieprzestrzenne/app/StrefaPlanistyczna/PL.ZIPPZP.11445/302302-POG/1POG-166SJ/20250905T220000
wydzielenie planistyczne	https://www.gov.pl/zagospodarowanieprzestrzenne/app/StrefaPlanistyczna/PL.ZIPPZP.11445/302302-POG/1POG-166SJ/20250905T220000

[illegible]

	/StrefaPlanistyczna/PL.ZIPPZP.11445/302302-POG/1POG-152SJ/20250905T220000
wydzielenie planistyczne	https://www.gov.pl/zagospodarowanieprzestrzenne/app/StrefaPlanistyczna/PL.ZIPPZP.11445/302302-POG/1POG-151SZ/20250905T220000
wydzielenie planistyczne	https://www.gov.pl/zagospodarowanieprzestrzenne/app/StrefaPlanistyczna/PL.ZIPPZP.11445/302302-POG/1POG-151SJ/20250905T220000
wydzielenie planistyczne	https://www.gov.pl/zagospodarowanieprzestrzenne/app/StrefaPlanistyczna/PL.ZIPPZP.11445/302302-POG/1POG-150SZ/20250905T220000
wydzielenie planistyczne	https://www.gov.pl/zagospodarowanieprzestrzenne/app/StrefaPlanistyczna/PL.ZIPPZP.11445/302302-POG/1POG-150SJ/20250905T220000
wydzielenie planistyczne	https://www.gov.pl/zagospodarowanieprzestrzenne/app/StrefaPlanistyczna/PL.ZIPPZP.11445/302302-POG/1POG-14SZ/20250905T220000
wydzielenie planistyczne	https://www.gov.pl/zagospodarowanieprzestrzenne/app/StrefaPlanistyczna/PL.ZIPPZP.11445/302302-POG/1POG-14SU/20250905T220000
wydzielenie planistyczne	https://www.gov.pl/zagospodarowanieprzestrzenne/app/StrefaPlanistyczna/PL.ZIPPZP.11445/302302-POG/1POG-14SR/20250905T220000
wydzielenie planistyczne	https://www.gov.pl/zagospodarowanieprzestrzenne/app/StrefaPlanistyczna/PL.ZIPPZP.11445/302302-POG/1POG-14SP/20250905T220000
wydzielenie planistyczne	https://www.gov.pl/zagospodarowanieprzestrzenne/app/StrefaPlanistyczna/PL.ZIPPZP.11445/302302-POG/1POG-14SO/20250905T220000
wydzielenie planistyczne	https://www.gov.pl/zagospodarowanieprzestrzenne/app/StrefaPlanistyczna/PL.ZIPPZP.11445/302302-POG/1POG-14SN/20250905T220000
wydzielenie planistyczne	https://www.gov.pl/zagospodarowanieprzestrzenne/app/StrefaPlanistyczna/PL.ZIPPZP.11445/302302-POG/1POG-14SJ/20250905T220000
wydzielenie planistyczne	https://www.gov.pl/zagospodarowanieprzestrzenne/app/StrefaPlanistyczna/PL.ZIPPZP.11445/302302-POG/1POG-149SZ/20250905T220000
wydzielenie planistyczne	https://www.gov.pl/zagospodarowanieprzestrzenne/app/StrefaPlanistyczna/PL.ZIPPZP.11445/302302-POG/1POG-149SJ/20250905T220000
wydzielenie planistyczne	https://www.gov.pl/zagospodarowanieprzestrzenne/app/StrefaPlanistyczna/PL.ZIPPZP.11445/302302-POG/1POG-148SZ/20250905T220000
wydzielenie planistyczne	https://www.gov.pl/zagospodarowanieprzestrzenne/app/StrefaPlanistyczna/PL.ZIPPZP.11445/302302-POG/1POG-148SJ/20250905T220000
wydzielenie planistyczne	https://www.gov.pl/zagospodarowanieprzestrzenne/app/StrefaPlanistyczna/PL.ZIPPZP.11445/302302-POG/1POG-147SZ/20250905T220000
wydzielenie planistyczne	https://www.gov.pl/zagospodarowanieprzestrzenne/app

	/StrefaPlanistyczna/PL.ZIPPZP.11445/302302-POG/1POG-133SZ/20250905T220000
wydzielenie planistyczne	https://www.gov.pl/zagospodarowanieprzestrzenne/app/StrefaPlanistyczna/PL.ZIPPZP.11445/302302-POG/1POG-133SJ/20250905T220000
wydzielenie planistyczne	https://www.gov.pl/zagospodarowanieprzestrzenne/app/StrefaPlanistyczna/PL.ZIPPZP.11445/302302-POG/1POG-132SZ/20250905T220000
wydzielenie planistyczne	https://www.gov.pl/zagospodarowanieprzestrzenne/app/StrefaPlanistyczna/PL.ZIPPZP.11445/302302-POG/1POG-132SJ/20250905T220000
wydzielenie planistyczne	https://www.gov.pl/zagospodarowanieprzestrzenne/app/StrefaPlanistyczna/PL.ZIPPZP.11445/302302-POG/1POG-131SZ/20250905T220000
wydzielenie planistyczne	https://www.gov.pl/zagospodarowanieprzestrzenne/app/StrefaPlanistyczna/PL.ZIPPZP.11445/302302-POG/1POG-131SJ/20250905T220000
wydzielenie planistyczne	https://www.gov.pl/zagospodarowanieprzestrzenne/app/StrefaPlanistyczna/PL.ZIPPZP.11445/302302-POG/1POG-130SZ/20250905T220000
wydzielenie planistyczne	https://www.gov.pl/zagospodarowanieprzestrzenne/app/StrefaPlanistyczna/PL.ZIPPZP.11445/302302-POG/1POG-130SJ/20250905T220000
wydzielenie planistyczne	https://www.gov.pl/zagospodarowanieprzestrzenne/app/StrefaPlanistyczna/PL.ZIPPZP.11445/302302-POG/1POG-12SZ/20250905T220000
wydzielenie planistyczne	https://www.gov.pl/zagospodarowanieprzestrzenne/app/StrefaPlanistyczna/PL.ZIPPZP.11445/302302-POG/1POG-12SU/20250905T220000
wydzielenie planistyczne	https://www.gov.pl/zagospodarowanieprzestrzenne/app/StrefaPlanistyczna/PL.ZIPPZP.11445/302302-POG/1POG-12SR/20250905T220000
wydzielenie planistyczne	https://www.gov.pl/zagospodarowanieprzestrzenne/app/StrefaPlanistyczna/PL.ZIPPZP.11445/302302-POG/1POG-12SP/20250905T220000
wydzielenie planistyczne	https://www.gov.pl/zagospodarowanieprzestrzenne/app/StrefaPlanistyczna/PL.ZIPPZP.11445/302302-POG/1POG-12SO/20250905T220000
wydzielenie planistyczne	https://www.gov.pl/zagospodarowanieprzestrzenne/app/StrefaPlanistyczna/PL.ZIPPZP.11445/302302-POG/1POG-12SN/20250905T220000
wydzielenie planistyczne	https://www.gov.pl/zagospodarowanieprzestrzenne/app/StrefaPlanistyczna/PL.ZIPPZP.11445/302302-POG/1POG-12SJ/20250905T220000
wydzielenie planistyczne	https://www.gov.pl/zagospodarowanieprzestrzenne/app/StrefaPlanistyczna/PL.ZIPPZP.11445/302302-POG/1POG-129SZ/20250905T220000
wydzielenie planistyczne	https://www.gov.pl/zagospodarowanieprzestrzenne/app/StrefaPlanistyczna/PL.ZIPPZP.11445/302302-POG/1POG-129SJ/20250905T220000
wydzielenie planistyczne	https://www.gov.pl/zagospodarowanieprzestrzenne/app/StrefaPlanistyczna/PL.ZIPPZP.11445/302302-POG/1POG-129SZ/20250905T220000

	/StrefaPlanistyczna/PL.ZIPPZP.11445/302302-POG/1POG-120SJ/20250905T220000
wydzielenie planistyczne	https://www.gov.pl/zagospodarowanieprzestrzenne/app/StrefaPlanistyczna/PL.ZIPPZP.11445/302302-POG/1POG-11SZ/20250905T220000
wydzielenie planistyczne	https://www.gov.pl/zagospodarowanieprzestrzenne/app/StrefaPlanistyczna/PL.ZIPPZP.11445/302302-POG/1POG-11SU/20250905T220000
wydzielenie planistyczne	https://www.gov.pl/zagospodarowanieprzestrzenne/app/StrefaPlanistyczna/PL.ZIPPZP.11445/302302-POG/1POG-11SR/20250905T220000
wydzielenie planistyczne	https://www.gov.pl/zagospodarowanieprzestrzenne/app/StrefaPlanistyczna/PL.ZIPPZP.11445/302302-POG/1POG-11SP/20250905T220000
wydzielenie planistyczne	https://www.gov.pl/zagospodarowanieprzestrzenne/app/StrefaPlanistyczna/PL.ZIPPZP.11445/302302-POG/1POG-11SO/20250905T220000
wydzielenie planistyczne	https://www.gov.pl/zagospodarowanieprzestrzenne/app/StrefaPlanistyczna/PL.ZIPPZP.11445/302302-POG/1POG-11SN/20250905T220000
wydzielenie planistyczne	https://www.gov.pl/zagospodarowanieprzestrzenne/app/StrefaPlanistyczna/PL.ZIPPZP.11445/302302-POG/1POG-11SJ/20250905T220000
wydzielenie planistyczne	https://www.gov.pl/zagospodarowanieprzestrzenne/app/StrefaPlanistyczna/PL.ZIPPZP.11445/302302-POG/1POG-119SZ/20250905T220000
wydzielenie planistyczne	https://www.gov.pl/zagospodarowanieprzestrzenne/app/StrefaPlanistyczna/PL.ZIPPZP.11445/302302-POG/1POG-119SJ/20250905T220000
wydzielenie planistyczne	https://www.gov.pl/zagospodarowanieprzestrzenne/app/StrefaPlanistyczna/PL.ZIPPZP.11445/302302-POG/1POG-118SZ/20250905T220000
wydzielenie planistyczne	https://www.gov.pl/zagospodarowanieprzestrzenne/app/StrefaPlanistyczna/PL.ZIPPZP.11445/302302-POG/1POG-118SJ/20250905T220000
wydzielenie planistyczne	https://www.gov.pl/zagospodarowanieprzestrzenne/app/StrefaPlanistyczna/PL.ZIPPZP.11445/302302-POG/1POG-117SZ/20250905T220000
wydzielenie planistyczne	https://www.gov.pl/zagospodarowanieprzestrzenne/app/StrefaPlanistyczna/PL.ZIPPZP.11445/302302-POG/1POG-117SJ/20250905T220000
wydzielenie planistyczne	https://www.gov.pl/zagospodarowanieprzestrzenne/app/StrefaPlanistyczna/PL.ZIPPZP.11445/302302-POG/1POG-116SZ/20250905T220000
wydzielenie planistyczne	https://www.gov.pl/zagospodarowanieprzestrzenne/app/StrefaPlanistyczna/PL.ZIPPZP.11445/302302-POG/1POG-116SJ/20250905T220000
wydzielenie planistyczne	https://www.gov.pl/zagospodarowanieprzestrzenne/app/StrefaPlanistyczna/PL.ZIPPZP.11445/302302-POG/1POG-115SZ/20250905T220000
wydzielenie planistyczne	https://www.gov.pl/zagospodarowanieprzestrzenne/app

	/StrefaPlanistyczna/PL.ZIPPZP.11445/302302-POG/1POG-102SJ/20250905T220000
wydzialenie planistyczne	https://www.gov.pl/zagospodarowanieprzestrzenne/app/StrefaPlanistyczna/PL.ZIPPZP.11445/302302-POG/1POG-101SZ/20250905T220000
wydzialenie planistyczne	https://www.gov.pl/zagospodarowanieprzestrzenne/app/StrefaPlanistyczna/PL.ZIPPZP.11445/302302-POG/1POG-101SJ/20250905T220000
wydzialenie planistyczne	https://www.gov.pl/zagospodarowanieprzestrzenne/app/StrefaPlanistyczna/PL.ZIPPZP.11445/302302-POG/1POG-100SZ/20250905T220000
wydzialenie planistyczne	https://www.gov.pl/zagospodarowanieprzestrzenne/app/StrefaPlanistyczna/PL.ZIPPZP.11445/302302-POG/1POG-100SJ/20250905T220000
regulacja	https://www.gov.pl/zagospodarowanieprzestrzenne/app/ObszarUzupelnieniaZabudowy/PL.ZIPPZP.11445/302302-POG/1POG-1OUZ/20250905T220000
regulacja	https://www.gov.pl/zagospodarowanieprzestrzenne/app/ObszarUzupelnieniaZabudowy/PL.ZIPPZP.11445/302302-POG/1POG-2OUZ/20250905T220000
regulacja	https://www.gov.pl/zagospodarowanieprzestrzenne/app/ObszarUzupelnieniaZabudowy/PL.ZIPPZP.11445/302302-POG/1POG-3OUZ/20250905T220000
regulacja	https://www.gov.pl/zagospodarowanieprzestrzenne/app/ObszarUzupelnieniaZabudowy/PL.ZIPPZP.11445/302302-POG/1POG-4OUZ/20250905T220000
regulacja	https://www.gov.pl/zagospodarowanieprzestrzenne/app/ObszarUzupelnieniaZabudowy/PL.ZIPPZP.11445/302302-POG/1POG-5OUZ/20250905T220000
regulacja	https://www.gov.pl/zagospodarowanieprzestrzenne/app/ObszarUzupelnieniaZabudowy/PL.ZIPPZP.11445/302302-POG/1POG-6OUZ/20250905T220000
regulacja	https://www.gov.pl/zagospodarowanieprzestrzenne/app/ObszarUzupelnieniaZabudowy/PL.ZIPPZP.11445/302302-POG/1POG-7OUZ/20250905T220000
regulacja	https://www.gov.pl/zagospodarowanieprzestrzenne/app/ObszarUzupelnieniaZabudowy/PL.ZIPPZP.11445/302302-POG/1POG-8OUZ/20250905T220000
regulacja	https://www.gov.pl/zagospodarowanieprzestrzenne/app/ObszarUzupelnieniaZabudowy/PL.ZIPPZP.11445/302302-POG/1POG-9OUZ/20250905T220000
regulacja	https://www.gov.pl/zagospodarowanieprzestrzenne/app/ObszarUzupelnieniaZabudowy/PL.ZIPPZP.11445/302302-POG/1POG-10OUZ/20250905T220000
regulacja	https://www.gov.pl/zagospodarowanieprzestrzenne/app/ObszarUzupelnieniaZabudowy/PL.ZIPPZP.11445/302302-POG/1POG-11OUZ/20250905T220000
regulacja	https://www.gov.pl/zagospodarowanieprzestrzenne/app/ObszarUzupelnieniaZabudowy/PL.ZIPPZP.11445/302302-POG/1POG-12OUZ/20250905T220000
regulacja	https://www.gov.pl/zagospodarowanieprzestrzenne/app

	/ObszarUzupelnieniaZabudowy/PL.ZIPPZP.11445/302302-POG/1POG-13OUZ/20250905T220000
regulacja	https://www.gov.pl/obszarUzupelnieniaZabudowy/PL.ZIPPZP.11445/302302-POG/1POG-14OUZ/20250905T220000
regulacja	https://www.gov.pl/obszarUzupelnieniaZabudowy/PL.ZIPPZP.11445/302302-POG/1POG-15OUZ/20250905T220000
regulacja	https://www.gov.pl/obszarUzupelnieniaZabudowy/PL.ZIPPZP.11445/302302-POG/1POG-16OUZ/20250905T220000
regulacja	https://www.gov.pl/obszarUzupelnieniaZabudowy/PL.ZIPPZP.11445/302302-POG/1POG-17OUZ/20250905T220000
regulacja	https://www.gov.pl/obszarUzupelnieniaZabudowy/PL.ZIPPZP.11445/302302-POG/1POG-18OUZ/20250905T220000
regulacja	https://www.gov.pl/obszarUzupelnieniaZabudowy/PL.ZIPPZP.11445/302302-POG/1POG-19OUZ/20250905T220000
regulacja	https://www.gov.pl/obszarUzupelnieniaZabudowy/PL.ZIPPZP.11445/302302-POG/1POG-20OUZ/20250905T220000
regulacja	https://www.gov.pl/obszarUzupelnieniaZabudowy/PL.ZIPPZP.11445/302302-POG/1POG-21OUZ/20250905T220000
regulacja	https://www.gov.pl/obszarUzupelnieniaZabudowy/PL.ZIPPZP.11445/302302-POG/1POG-22OUZ/20250905T220000
regulacja	https://www.gov.pl/obszarUzupelnieniaZabudowy/PL.ZIPPZP.11445/302302-POG/1POG-23OUZ/20250905T220000
regulacja	https://www.gov.pl/obszarUzupelnieniaZabudowy/PL.ZIPPZP.11445/302302-POG/1POG-24OUZ/20250905T220000
regulacja	https://www.gov.pl/obszarUzupelnieniaZabudowy/PL.ZIPPZP.11445/302302-POG/1POG-25OUZ/20250905T220000
regulacja	https://www.gov.pl/obszarUzupelnieniaZabudowy/PL.ZIPPZP.11445/302302-POG/1POG-26OUZ/20250905T220000
regulacja	https://www.gov.pl/obszarUzupelnieniaZabudowy/PL.ZIPPZP.11445/302302-POG/1POG-27OUZ/20250905T220000
regulacja	https://www.gov.pl/obszarUzupelnieniaZabudowy/PL.ZIPPZP.11445/302302-POG/1POG-28OUZ/20250905T220000
regulacja	https://www.gov.pl/obszarUzupelnieniaZabudowy/PL.ZIPPZP.11445/302302-POG/1POG-29OUZ/20250905T220000
regulacja	https://www.gov.pl/obszarUzupelnieniaZabudowy/PL.ZIPPZP.11445/302302-POG/1POG-30OUZ/20250905T220000

	/ObszarUzupelnieniaZabudowy/PL.ZIPPZP.11445/302302-POG/1POG-30OUZ/20250905T220000
regulacja	https://www.gov.pl/obszaruzupelnieniazabudowy/pl.zippzp.11445/302302-POG/1POG-31OUZ/20250905T220000
regulacja	https://www.gov.pl/obszaruzupelnieniazabudowy/pl.zippzp.11445/302302-POG/1POG-32OUZ/20250905T220000
regulacja	https://www.gov.pl/obszaruzupelnieniazabudowy/pl.zippzp.11445/302302-POG/1POG-33OUZ/20250905T220000
regulacja	https://www.gov.pl/obszaruzupelnieniazabudowy/pl.zippzp.11445/302302-POG/1POG-34OUZ/20250905T220000
regulacja	https://www.gov.pl/obszaruzupelnieniazabudowy/pl.zippzp.11445/302302-POG/1POG-35OUZ/20250905T220000
regulacja	https://www.gov.pl/obszaruzupelnieniazabudowy/pl.zippzp.11445/302302-POG/1POG-36OUZ/20250905T220000
regulacja	https://www.gov.pl/obszaruzupelnieniazabudowy/pl.zippzp.11445/302302-POG/1POG-37OUZ/20250905T220000
regulacja	https://www.gov.pl/obszaruzupelnieniazabudowy/pl.zippzp.11445/302302-POG/1POG-38OUZ/20250905T220000
regulacja	https://www.gov.pl/obszaruzupelnieniazabudowy/pl.zippzp.11445/302302-POG/1POG-39OUZ/20250905T220000
regulacja	https://www.gov.pl/obszaruzupelnieniazabudowy/pl.zippzp.11445/302302-POG/1POG-40OUZ/20250905T220000
regulacja	https://www.gov.pl/obszaruzupelnieniazabudowy/pl.zippzp.11445/302302-POG/1POG-41OUZ/20250905T220000
regulacja	https://www.gov.pl/obszaruzupelnieniazabudowy/pl.zippzp.11445/302302-POG/1POG-42OUZ/20250905T220000
regulacja	https://www.gov.pl/obszaruzupelnieniazabudowy/pl.zippzp.11445/302302-POG/1POG-43OUZ/20250905T220000
regulacja	https://www.gov.pl/obszaruzupelnieniazabudowy/pl.zippzp.11445/302302-POG/1POG-44OUZ/20250905T220000
regulacja	https://www.gov.pl/obszaruzupelnieniazabudowy/pl.zippzp.11445/302302-POG/1POG-45OUZ/20250905T220000
regulacja	https://www.gov.pl/obszaruzupelnieniazabudowy/pl.zippzp.11445/302302-POG/1POG-46OUZ/20250905T220000
regulacja	https://www.gov.pl/obszaruzupelnieniazabudowy/pl.zippzp.11445/302302-POG/1POG-47OUZ/20250905T220000

	/ObszarUzupelnieniaZabudowy/PL.ZIPPZP.11445/302302-POG/1POG-47OUZ/20250905T220000
regulacja	https://www.gov.pl/obszarUzupelnieniaZabudowy/PL.ZIPPZP.11445/302302-POG/1POG-48OUZ/20250905T220000
regulacja	https://www.gov.pl/obszarUzupelnieniaZabudowy/PL.ZIPPZP.11445/302302-POG/1POG-49OUZ/20250905T220000
regulacja	https://www.gov.pl/obszarUzupelnieniaZabudowy/PL.ZIPPZP.11445/302302-POG/1POG-50OUZ/20250905T220000
regulacja	https://www.gov.pl/obszarUzupelnieniaZabudowy/PL.ZIPPZP.11445/302302-POG/1POG-51OUZ/20250905T220000
regulacja	https://www.gov.pl/obszarUzupelnieniaZabudowy/PL.ZIPPZP.11445/302302-POG/1POG-52OUZ/20250905T220000
regulacja	https://www.gov.pl/obszarUzupelnieniaZabudowy/PL.ZIPPZP.11445/302302-POG/1POG-53OUZ/20250905T220000
regulacja	https://www.gov.pl/obszarUzupelnieniaZabudowy/PL.ZIPPZP.11445/302302-POG/1POG-54OUZ/20250905T220000
regulacja	https://www.gov.pl/obszarUzupelnieniaZabudowy/PL.ZIPPZP.11445/302302-POG/1POG-55OUZ/20250905T220000
regulacja	https://www.gov.pl/obszarUzupelnieniaZabudowy/PL.ZIPPZP.11445/302302-POG/1POG-56OUZ/20250905T220000
regulacja	https://www.gov.pl/obszarUzupelnieniaZabudowy/PL.ZIPPZP.11445/302302-POG/1POG-57OUZ/20250905T220000
regulacja	https://www.gov.pl/obszarUzupelnieniaZabudowy/PL.ZIPPZP.11445/302302-POG/1POG-58OUZ/20250905T220000
regulacja	https://www.gov.pl/obszarUzupelnieniaZabudowy/PL.ZIPPZP.11445/302302-POG/1POG-59OUZ/20250905T220000
regulacja	https://www.gov.pl/obszarUzupelnieniaZabudowy/PL.ZIPPZP.11445/302302-POG/1POG-60OUZ/20250905T220000
regulacja	https://www.gov.pl/obszarUzupelnieniaZabudowy/PL.ZIPPZP.11445/302302-POG/1POG-61OUZ/20250905T220000
regulacja	https://www.gov.pl/obszarUzupelnieniaZabudowy/PL.ZIPPZP.11445/302302-POG/1POG-62OUZ/20250905T220000
regulacja	https://www.gov.pl/obszarUzupelnieniaZabudowy/PL.ZIPPZP.11445/302302-POG/1POG-63OUZ/20250905T220000
regulacja	https://www.gov.pl/obszarUzupelnieniaZabudowy/PL.ZIPPZP.11445/302302-POG/1POG-64OUZ/20250905T220000

	/ObszarUzupelnieniaZabudowy/PL.ZIPPZP.11445/302302-POG/1POG-64OUZ/20250905T220000
regulacja	https://www.gov.pl/obszarUzupelnieniaZabudowy/PL.ZIPPZP.11445/302302-POG/1POG-65OUZ/20250905T220000
regulacja	https://www.gov.pl/obszarUzupelnieniaZabudowy/PL.ZIPPZP.11445/302302-POG/1POG-66OUZ/20250905T220000
regulacja	https://www.gov.pl/obszarUzupelnieniaZabudowy/PL.ZIPPZP.11445/302302-POG/1POG-67OUZ/20250905T220000
regulacja	https://www.gov.pl/obszarUzupelnieniaZabudowy/PL.ZIPPZP.11445/302302-POG/1POG-68OUZ/20250905T220000
regulacja	https://www.gov.pl/obszarUzupelnieniaZabudowy/PL.ZIPPZP.11445/302302-POG/1POG-69OUZ/20250905T220000
regulacja	https://www.gov.pl/obszarUzupelnieniaZabudowy/PL.ZIPPZP.11445/302302-POG/1POG-70OUZ/20250905T220000
regulacja	https://www.gov.pl/obszarUzupelnieniaZabudowy/PL.ZIPPZP.11445/302302-POG/1POG-71OUZ/20250905T220000
regulacja	https://www.gov.pl/obszarUzupelnieniaZabudowy/PL.ZIPPZP.11445/302302-POG/1POG-72OUZ/20250905T220000
regulacja	https://www.gov.pl/obszarUzupelnieniaZabudowy/PL.ZIPPZP.11445/302302-POG/1POG-73OUZ/20250905T220000
regulacja	https://www.gov.pl/obszarUzupelnieniaZabudowy/PL.ZIPPZP.11445/302302-POG/1POG-74OUZ/20250905T220000
regulacja	https://www.gov.pl/obszarUzupelnieniaZabudowy/PL.ZIPPZP.11445/302302-POG/1POG-75OUZ/20250905T220000
regulacja	https://www.gov.pl/obszarUzupelnieniaZabudowy/PL.ZIPPZP.11445/302302-POG/1POG-76OUZ/20250905T220000
regulacja	https://www.gov.pl/obszarUzupelnieniaZabudowy/PL.ZIPPZP.11445/302302-POG/1POG-77OUZ/20250905T220000
regulacja	https://www.gov.pl/obszarUzupelnieniaZabudowy/PL.ZIPPZP.11445/302302-POG/1POG-78OUZ/20250905T220000
regulacja	https://www.gov.pl/obszarUzupelnieniaZabudowy/PL.ZIPPZP.11445/302302-POG/1POG-79OUZ/20250905T220000
regulacja	https://www.gov.pl/obszarUzupelnieniaZabudowy/PL.ZIPPZP.11445/302302-POG/1POG-80OUZ/20250905T220000
regulacja	https://www.gov.pl/obszarUzupelnieniaZabudowy/PL.ZIPPZP.11445/302302-POG/1POG-81OUZ/20250905T220000

	/ObszarUzupelnnieniaZabudowy/PL.ZIPPZP.11445/302302-POG/1POG-81OUZ/20250905T220000
regulacja	https://www.gov.pl/zagospodarowanieprzestrzenne/app/obszar-uzupelnnienia-zabudowy/pl.zippzp.11445/302302-POG/1POG-82OUZ/20250905T220000
regulacja	https://www.gov.pl/zagospodarowanieprzestrzenne/app/obszar-uzupelnnienia-zabudowy/pl.zippzp.11445/302302-POG/1POG-83OUZ/20250905T220000
regulacja	https://www.gov.pl/zagospodarowanieprzestrzenne/app/obszar-uzupelnnienia-zabudowy/pl.zippzp.11445/302302-POG/1POG-84OUZ/20250905T220000
regulacja	https://www.gov.pl/zagospodarowanieprzestrzenne/app/obszar-uzupelnnienia-zabudowy/pl.zippzp.11445/302302-POG/1POG-85OUZ/20250905T220000
regulacja	https://www.gov.pl/zagospodarowanieprzestrzenne/app/obszar-uzupelnnienia-zabudowy/pl.zippzp.11445/302302-POG/1POG-86OUZ/20250905T220000
regulacja	https://www.gov.pl/zagospodarowanieprzestrzenne/app/obszar-uzupelnnienia-zabudowy/pl.zippzp.11445/302302-POG/1POG-87OUZ/20250905T220000
regulacja	https://www.gov.pl/zagospodarowanieprzestrzenne/app/obszar-uzupelnnienia-zabudowy/pl.zippzp.11445/302302-POG/1POG-88OUZ/20250905T220000
regulacja	https://www.gov.pl/zagospodarowanieprzestrzenne/app/obszar-uzupelnnienia-zabudowy/pl.zippzp.11445/302302-POG/1POG-89OUZ/20250905T220000
regulacja	https://www.gov.pl/zagospodarowanieprzestrzenne/app/obszar-uzupelnnienia-zabudowy/pl.zippzp.11445/302302-POG/1POG-90OUZ/20250905T220000
regulacja	https://www.gov.pl/zagospodarowanieprzestrzenne/app/obszar-uzupelnnienia-zabudowy/pl.zippzp.11445/302302-POG/1POG-91OUZ/20250905T220000
regulacja	https://www.gov.pl/zagospodarowanieprzestrzenne/app/obszar-uzupelnnienia-zabudowy/pl.zippzp.11445/302302-POG/1POG-92OUZ/20250905T220000
regulacja	https://www.gov.pl/zagospodarowanieprzestrzenne/app/obszar-uzupelnnienia-zabudowy/pl.zippzp.11445/302302-POG/1POG-93OUZ/20250905T220000
regulacja	https://www.gov.pl/zagospodarowanieprzestrzenne/app/obszar-uzupelnnienia-zabudowy/pl.zippzp.11445/302302-POG/1POG-94OUZ/20250905T220000
regulacja	https://www.gov.pl/zagospodarowanieprzestrzenne/app/obszar-uzupelnnienia-zabudowy/pl.zippzp.11445/302302-POG/1POG-95OUZ/20250905T220000
regulacja	https://www.gov.pl/zagospodarowanieprzestrzenne/app/obszar-uzupelnnienia-zabudowy/pl.zippzp.11445/302302-POG/1POG-96OUZ/20250905T220000
regulacja	https://www.gov.pl/zagospodarowanieprzestrzenne/app/obszar-uzupelnnienia-zabudowy/pl.zippzp.11445/302302-POG/1POG-97OUZ/20250905T220000
regulacja	https://www.gov.pl/zagospodarowanieprzestrzenne/app/obszar-uzupelnnienia-zabudowy/pl.zippzp.11445/302302-POG/1POG-98OUZ/20250905T220000

	/ObszarUzupelnnieniaZabudowy/PL.ZIPPZP.11445/302302-POG/1POG-98OUZ/20250905T220000
regulacja	https://www.gov.pl/zagospodarowanieprzestrzenne/app/obszar-uzupelnnienia-zabudowy/pl.zippzp.11445/302302-POG/1POG-99OUZ/20250905T220000
regulacja	https://www.gov.pl/zagospodarowanieprzestrzenne/app/obszar-uzupelnnienia-zabudowy/pl.zippzp.11445/302302-POG/1POG-100OUZ/20250905T220000
regulacja	https://www.gov.pl/zagospodarowanieprzestrzenne/app/obszar-uzupelnnienia-zabudowy/pl.zippzp.11445/302302-POG/1POG-101OUZ/20250905T220000
regulacja	https://www.gov.pl/zagospodarowanieprzestrzenne/app/obszar-uzupelnnienia-zabudowy/pl.zippzp.11445/302302-POG/1POG-102OUZ/20250905T220000
regulacja	https://www.gov.pl/zagospodarowanieprzestrzenne/app/obszar-uzupelnnienia-zabudowy/pl.zippzp.11445/302302-POG/1POG-103OUZ/20250905T220000
regulacja	https://www.gov.pl/zagospodarowanieprzestrzenne/app/obszar-uzupelnnienia-zabudowy/pl.zippzp.11445/302302-POG/1POG-104OUZ/20250905T220000
regulacja	https://www.gov.pl/zagospodarowanieprzestrzenne/app/obszar-uzupelnnienia-zabudowy/pl.zippzp.11445/302302-POG/1POG-105OUZ/20250905T220000
regulacja	https://www.gov.pl/zagospodarowanieprzestrzenne/app/obszar-uzupelnnienia-zabudowy/pl.zippzp.11445/302302-POG/1POG-106OUZ/20250905T220000
regulacja	https://www.gov.pl/zagospodarowanieprzestrzenne/app/obszar-uzupelnnienia-zabudowy/pl.zippzp.11445/302302-POG/1POG-107OUZ/20250905T220000
regulacja	https://www.gov.pl/zagospodarowanieprzestrzenne/app/obszar-uzupelnnienia-zabudowy/pl.zippzp.11445/302302-POG/1POG-108OUZ/20250905T220000
regulacja	https://www.gov.pl/zagospodarowanieprzestrzenne/app/obszar-uzupelnnienia-zabudowy/pl.zippzp.11445/302302-POG/1POG-109OUZ/20250905T220000
regulacja	https://www.gov.pl/zagospodarowanieprzestrzenne/app/obszar-uzupelnnienia-zabudowy/pl.zippzp.11445/302302-POG/1POG-110OUZ/20250905T220000
regulacja	https://www.gov.pl/zagospodarowanieprzestrzenne/app/obszar-uzupelnnienia-zabudowy/pl.zippzp.11445/302302-POG/1POG-111OUZ/20250905T220000
regulacja	https://www.gov.pl/zagospodarowanieprzestrzenne/app/obszar-uzupelnnienia-zabudowy/pl.zippzp.11445/302302-POG/1POG-112OUZ/20250905T220000
regulacja	https://www.gov.pl/zagospodarowanieprzestrzenne/app/obszar-uzupelnnienia-zabudowy/pl.zippzp.11445/302302-POG/1POG-113OUZ/20250905T220000
regulacja	https://www.gov.pl/zagospodarowanieprzestrzenne/app/obszar-uzupelnnienia-zabudowy/pl.zippzp.11445/302302-POG/1POG-114OUZ/20250905T220000
regulacja	https://www.gov.pl/zagospodarowanieprzestrzenne/app/obszar-uzupelnnienia-zabudowy/pl.zippzp.11445/302302-POG/1POG-115OUZ/20250905T220000

	/ObszarUzupelnieniaZabudowy/PL.ZIPPZP.11445/302302-POG/1POG-115OUZ/20250905T220000
regulacja	https://www.gov.pl/zagospodarowanieprzestrzenne/app/ObszarUzupelnieniaZabudowy/PL.ZIPPZP.11445/302302-POG/1POG-116OUZ/20250905T220000
regulacja	https://www.gov.pl/zagospodarowanieprzestrzenne/app/ObszarUzupelnieniaZabudowy/PL.ZIPPZP.11445/302302-POG/1POG-117OUZ/20250905T220000
regulacja	https://www.gov.pl/zagospodarowanieprzestrzenne/app/ObszarUzupelnieniaZabudowy/PL.ZIPPZP.11445/302302-POG/1POG-118OUZ/20250905T220000
regulacja	https://www.gov.pl/zagospodarowanieprzestrzenne/app/ObszarUzupelnieniaZabudowy/PL.ZIPPZP.11445/302302-POG/1POG-119OUZ/20250905T220000
regulacja	https://www.gov.pl/zagospodarowanieprzestrzenne/app/ObszarUzupelnieniaZabudowy/PL.ZIPPZP.11445/302302-POG/1POG-120OUZ/20250905T220000
regulacja	https://www.gov.pl/zagospodarowanieprzestrzenne/app/ObszarUzupelnieniaZabudowy/PL.ZIPPZP.11445/302302-POG/1POG-121OUZ/20250905T220000
regulacja	https://www.gov.pl/zagospodarowanieprzestrzenne/app/ObszarUzupelnieniaZabudowy/PL.ZIPPZP.11445/302302-POG/1POG-122OUZ/20250905T220000
regulacja	https://www.gov.pl/zagospodarowanieprzestrzenne/app/ObszarUzupelnieniaZabudowy/PL.ZIPPZP.11445/302302-POG/1POG-123OUZ/20250905T220000
regulacja	https://www.gov.pl/zagospodarowanieprzestrzenne/app/ObszarUzupelnieniaZabudowy/PL.ZIPPZP.11445/302302-POG/1POG-124OUZ/20250905T220000
regulacja	https://www.gov.pl/zagospodarowanieprzestrzenne/app/ObszarUzupelnieniaZabudowy/PL.ZIPPZP.11445/302302-POG/1POG-125OUZ/20250905T220000
regulacja	https://www.gov.pl/zagospodarowanieprzestrzenne/app/ObszarUzupelnieniaZabudowy/PL.ZIPPZP.11445/302302-POG/1POG-126OUZ/20250905T220000
regulacja	https://www.gov.pl/zagospodarowanieprzestrzenne/app/ObszarUzupelnieniaZabudowy/PL.ZIPPZP.11445/302302-POG/1POG-127OUZ/20250905T220000
regulacja	https://www.gov.pl/zagospodarowanieprzestrzenne/app/ObszarUzupelnieniaZabudowy/PL.ZIPPZP.11445/302302-POG/1POG-128OUZ/20250905T220000
regulacja	https://www.gov.pl/zagospodarowanieprzestrzenne/app/ObszarUzupelnieniaZabudowy/PL.ZIPPZP.11445/302302-POG/1POG-129OUZ/20250905T220000
regulacja	https://www.gov.pl/zagospodarowanieprzestrzenne/app/ObszarUzupelnieniaZabudowy/PL.ZIPPZP.11445/302302-POG/1POG-130OUZ/20250905T220000
regulacja	https://www.gov.pl/zagospodarowanieprzestrzenne/app/ObszarUzupelnieniaZabudowy/PL.ZIPPZP.11445/302302-POG/1POG-131OUZ/20250905T220000
regulacja	https://www.gov.pl/zagospodarowanieprzestrzenne/app

	/ObszarUzupelnieniaZabudowy/PL.ZIPPZP.11445/302302-POG/1POG-132OUZ/20250905T220000
regulacja	https://www.gov.pl/obszaruzupelnieniazabudowy/PL.ZIPPZP.11445/302302-POG/1POG-133OUZ/20250905T220000
regulacja	https://www.gov.pl/obszaruzupelnieniazabudowy/PL.ZIPPZP.11445/302302-POG/1POG-134OUZ/20250905T220000
regulacja	https://www.gov.pl/obszaruzupelnieniazabudowy/PL.ZIPPZP.11445/302302-POG/1POG-135OUZ/20250905T220000
regulacja	https://www.gov.pl/obszaruzupelnieniazabudowy/PL.ZIPPZP.11445/302302-POG/1POG-136OUZ/20250905T220000
regulacja	https://www.gov.pl/obszaruzupelnieniazabudowy/PL.ZIPPZP.11445/302302-POG/1POG-137OUZ/20250905T220000
regulacja	https://www.gov.pl/obszaruzupelnieniazabudowy/PL.ZIPPZP.11445/302302-POG/1POG-138OUZ/20250905T220000
regulacja	https://www.gov.pl/obszaruzupelnieniazabudowy/PL.ZIPPZP.11445/302302-POG/1POG-139OUZ/20250905T220000
regulacja	https://www.gov.pl/obszaruzupelnieniazabudowy/PL.ZIPPZP.11445/302302-POG/1POG-140OUZ/20250905T220000
regulacja	https://www.gov.pl/obszaruzupelnieniazabudowy/PL.ZIPPZP.11445/302302-POG/1POG-141OUZ/20250905T220000
regulacja	https://www.gov.pl/obszaruzupelnieniazabudowy/PL.ZIPPZP.11445/302302-POG/1POG-142OUZ/20250905T220000
regulacja	https://www.gov.pl/obszaruzupelnieniazabudowy/PL.ZIPPZP.11445/302302-POG/1POG-143OUZ/20250905T220000
regulacja	https://www.gov.pl/obszaruzupelnieniazabudowy/PL.ZIPPZP.11445/302302-POG/1POG-144OUZ/20250905T220000
regulacja	https://www.gov.pl/obszaruzupelnieniazabudowy/PL.ZIPPZP.11445/302302-POG/1POG-145OUZ/20250905T220000
regulacja	https://www.gov.pl/obszaruzupelnieniazabudowy/PL.ZIPPZP.11445/302302-POG/1POG-146OUZ/20250905T220000
regulacja	https://www.gov.pl/obszaruzupelnieniazabudowy/PL.ZIPPZP.11445/302302-POG/1POG-147OUZ/20250905T220000
regulacja	https://www.gov.pl/obszaruzupelnieniazabudowy/PL.ZIPPZP.11445/302302-POG/1POG-148OUZ/20250905T220000
regulacja	https://www.gov.pl/obszaruzupelnieniazabudowy/PL.ZIPPZP.11445/302302-POG/1POG-149OUZ/20250905T220000

	/ObszarUzupelnieniaZabudowy/PL.ZIPPZP.11445/302302-POG/1POG-149OUZ/20250905T220000
regulacja	https://www.gov.pl/zagospodarowanieprzestrzenne/app/obszaruzupelnieniazabudowy/pl.zippzp.11445/302302-POG/1POG-150OUZ/20250905T220000
regulacja	https://www.gov.pl/zagospodarowanieprzestrzenne/app/obszaruzupelnieniazabudowy/pl.zippzp.11445/302302-POG/1POG-151OUZ/20250905T220000
regulacja	https://www.gov.pl/zagospodarowanieprzestrzenne/app/obszaruzupelnieniazabudowy/pl.zippzp.11445/302302-POG/1POG-152OUZ/20250905T220000
regulacja	https://www.gov.pl/zagospodarowanieprzestrzenne/app/obszaruzupelnieniazabudowy/pl.zippzp.11445/302302-POG/1POG-153OUZ/20250905T220000
regulacja	https://www.gov.pl/zagospodarowanieprzestrzenne/app/obszaruzupelnieniazabudowy/pl.zippzp.11445/302302-POG/1POG-154OUZ/20250905T220000
regulacja	https://www.gov.pl/zagospodarowanieprzestrzenne/app/obszaruzupelnieniazabudowy/pl.zippzp.11445/302302-POG/1POG-155OUZ/20250905T220000
regulacja	https://www.gov.pl/zagospodarowanieprzestrzenne/app/obszaruzupelnieniazabudowy/pl.zippzp.11445/302302-POG/1POG-156OUZ/20250905T220000
regulacja	https://www.gov.pl/zagospodarowanieprzestrzenne/app/obszaruzupelnieniazabudowy/pl.zippzp.11445/302302-POG/1POG-157OUZ/20250905T220000
regulacja	https://www.gov.pl/zagospodarowanieprzestrzenne/app/obszaruzupelnieniazabudowy/pl.zippzp.11445/302302-POG/1POG-158OUZ/20250905T220000
regulacja	https://www.gov.pl/zagospodarowanieprzestrzenne/app/obszaruzupelnieniazabudowy/pl.zippzp.11445/302302-POG/1POG-159OUZ/20250905T220000
regulacja	https://www.gov.pl/zagospodarowanieprzestrzenne/app/obszaruzupelnieniazabudowy/pl.zippzp.11445/302302-POG/1POG-160OUZ/20250905T220000
regulacja	https://www.gov.pl/zagospodarowanieprzestrzenne/app/obszaruzupelnieniazabudowy/pl.zippzp.11445/302302-POG/1POG-161OUZ/20250905T220000
regulacja	https://www.gov.pl/zagospodarowanieprzestrzenne/app/obszaruzupelnieniazabudowy/pl.zippzp.11445/302302-POG/1POG-162OUZ/20250905T220000
regulacja	https://www.gov.pl/zagospodarowanieprzestrzenne/app/obszaruzupelnieniazabudowy/pl.zippzp.11445/302302-POG/1POG-163OUZ/20250905T220000
regulacja	https://www.gov.pl/zagospodarowanieprzestrzenne/app/obszaruzupelnieniazabudowy/pl.zippzp.11445/302302-POG/1POG-164OUZ/20250905T220000
regulacja	https://www.gov.pl/zagospodarowanieprzestrzenne/app/obszaruzupelnieniazabudowy/pl.zippzp.11445/302302-POG/1POG-165OUZ/20250905T220000
regulacja	https://www.gov.pl/zagospodarowanieprzestrzenne/app/obszaruzupelnieniazabudowy/pl.zippzp.11445/302302-POG/1POG-166OUZ/20250905T220000

	/ObszarUzupelnieniaZabudowy/PL.ZIPPZP.11445/302302-POG/1POG-166OUZ/20250905T220000
regulacja	https://www.gov.pl/obszaruzupelnieniazabudowy/pl.zippzp.11445/302302-POG/1POG-167OUZ/20250905T220000
regulacja	https://www.gov.pl/obszaruzupelnieniazabudowy/pl.zippzp.11445/302302-POG/1POG-168OUZ/20250905T220000
regulacja	https://www.gov.pl/obszaruzupelnieniazabudowy/pl.zippzp.11445/302302-POG/1POG-169OUZ/20250905T220000
regulacja	https://www.gov.pl/obszaruzupelnieniazabudowy/pl.zippzp.11445/302302-POG/1POG-170OUZ/20250905T220000
regulacja	https://www.gov.pl/obszaruzupelnieniazabudowy/pl.zippzp.11445/302302-POG/1POG-171OUZ/20250905T220000
regulacja	https://www.gov.pl/obszaruzupelnieniazabudowy/pl.zippzp.11445/302302-POG/1POG-172OUZ/20250905T220000
regulacja	https://www.gov.pl/obszaruzupelnieniazabudowy/pl.zippzp.11445/302302-POG/1POG-173OUZ/20250905T220000
regulacja	https://www.gov.pl/obszaruzupelnieniazabudowy/pl.zippzp.11445/302302-POG/1POG-174OUZ/20250905T220000
regulacja	https://www.gov.pl/obszaruzupelnieniazabudowy/pl.zippzp.11445/302302-POG/1POG-175OUZ/20250905T220000
regulacja	https://www.gov.pl/obszaruzupelnieniazabudowy/pl.zippzp.11445/302302-POG/1POG-176OUZ/20250905T220000
regulacja	https://www.gov.pl/obszaruzupelnieniazabudowy/pl.zippzp.11445/302302-POG/1POG-177OUZ/20250905T220000
regulacja	https://www.gov.pl/obszaruzupelnieniazabudowy/pl.zippzp.11445/302302-POG/1POG-178OUZ/20250905T220000
regulacja	https://www.gov.pl/obszaruzupelnieniazabudowy/pl.zippzp.11445/302302-POG/1POG-179OUZ/20250905T220000
regulacja	https://www.gov.pl/obszaruzupelnieniazabudowy/pl.zippzp.11445/302302-POG/1POG-180OUZ/20250905T220000
regulacja	https://www.gov.pl/obszaruzupelnieniazabudowy/pl.zippzp.11445/302302-POG/1POG-181OUZ/20250905T220000
regulacja	https://www.gov.pl/obszaruzupelnieniazabudowy/pl.zippzp.11445/302302-POG/1POG-182OUZ/20250905T220000
regulacja	https://www.gov.pl/obszaruzupelnieniazabudowy/pl.zippzp.11445/302302-POG/1POG-183OUZ/20250905T220000

	/ObszarUzupelnnieniaZabudowy/PL.ZIPPZP.11445/302302-POG/1POG-183OUZ/20250905T220000
regulacja	https://www.gov.pl/zagospodarowanieprzestrzenne/app/obszaruzupelnnieniazabudowy/pl.zippzp.11445/302302-POG/1POG-184OUZ/20250905T220000
regulacja	https://www.gov.pl/zagospodarowanieprzestrzenne/app/obszaruzupelnnieniazabudowy/pl.zippzp.11445/302302-POG/1POG-185OUZ/20250905T220000
regulacja	https://www.gov.pl/zagospodarowanieprzestrzenne/app/obszaruzupelnnieniazabudowy/pl.zippzp.11445/302302-POG/1POG-186OUZ/20250905T220000
regulacja	https://www.gov.pl/zagospodarowanieprzestrzenne/app/obszaruzupelnnieniazabudowy/pl.zippzp.11445/302302-POG/1POG-187OUZ/20250905T220000
regulacja	https://www.gov.pl/zagospodarowanieprzestrzenne/app/obszaruzupelnnieniazabudowy/pl.zippzp.11445/302302-POG/1POG-188OUZ/20250905T220000
regulacja	https://www.gov.pl/zagospodarowanieprzestrzenne/app/obszaruzupelnnieniazabudowy/pl.zippzp.11445/302302-POG/1POG-189OUZ/20250905T220000
regulacja	https://www.gov.pl/zagospodarowanieprzestrzenne/app/obszaruzupelnnieniazabudowy/pl.zippzp.11445/302302-POG/1POG-190OUZ/20250905T220000
regulacja	https://www.gov.pl/zagospodarowanieprzestrzenne/app/obszaruzupelnnieniazabudowy/pl.zippzp.11445/302302-POG/1POG-191OUZ/20250905T220000
regulacja	https://www.gov.pl/zagospodarowanieprzestrzenne/app/obszaruzupelnnieniazabudowy/pl.zippzp.11445/302302-POG/1POG-192OUZ/20250905T220000
regulacja	https://www.gov.pl/zagospodarowanieprzestrzenne/app/obszaruzupelnnieniazabudowy/pl.zippzp.11445/302302-POG/1POG-193OUZ/20250905T220000
regulacja	https://www.gov.pl/zagospodarowanieprzestrzenne/app/obszaruzupelnnieniazabudowy/pl.zippzp.11445/302302-POG/1POG-194OUZ/20250905T220000
regulacja	https://www.gov.pl/zagospodarowanieprzestrzenne/app/obszaruzupelnnieniazabudowy/pl.zippzp.11445/302302-POG/1POG-195OUZ/20250905T220000
regulacja	https://www.gov.pl/zagospodarowanieprzestrzenne/app/obszaruzupelnnieniazabudowy/pl.zippzp.11445/302302-POG/1POG-196OUZ/20250905T220000
regulacja	https://www.gov.pl/zagospodarowanieprzestrzenne/app/obszaruzupelnnieniazabudowy/pl.zippzp.11445/302302-POG/1POG-197OUZ/20250905T220000
regulacja	https://www.gov.pl/zagospodarowanieprzestrzenne/app/obszaruzupelnnieniazabudowy/pl.zippzp.11445/302302-POG/1POG-198OUZ/20250905T220000
regulacja	https://www.gov.pl/zagospodarowanieprzestrzenne/app/obszaruzupelnnieniazabudowy/pl.zippzp.11445/302302-POG/1POG-199OUZ/20250905T220000
regulacja	https://www.gov.pl/zagospodarowanieprzestrzenne/app/obszaruzupelnnieniazabudowy/pl.zippzp.11445/302302-POG/1POG-200OUZ/20250905T220000

	/ObszarUzupelnieniaZabudowy/PL.ZIPPZP.11445/302302-POG/1POG-200OUZ/20250905T220000
regulacja	https://www.gov.pl/zagospodarowanieprzestrzenne/app/obszaruzupelnieniazabudowy/pl.zippzp.11445/302302-POG/1POG-201OUZ/20250905T220000
regulacja	https://www.gov.pl/zagospodarowanieprzestrzenne/app/obszaruzupelnieniazabudowy/pl.zippzp.11445/302302-POG/1POG-202OUZ/20250905T220000
regulacja	https://www.gov.pl/zagospodarowanieprzestrzenne/app/obszaruzupelnieniazabudowy/pl.zippzp.11445/302302-POG/1POG-203OUZ/20250905T220000
regulacja	https://www.gov.pl/zagospodarowanieprzestrzenne/app/obszaruzupelnieniazabudowy/pl.zippzp.11445/302302-POG/1POG-204OUZ/20250905T220000
regulacja	https://www.gov.pl/zagospodarowanieprzestrzenne/app/obszaruzupelnieniazabudowy/pl.zippzp.11445/302302-POG/1POG-205OUZ/20250905T220000
regulacja	https://www.gov.pl/zagospodarowanieprzestrzenne/app/obszaruzupelnieniazabudowy/pl.zippzp.11445/302302-POG/1POG-206OUZ/20250905T220000
regulacja	https://www.gov.pl/zagospodarowanieprzestrzenne/app/obszaruzupelnieniazabudowy/pl.zippzp.11445/302302-POG/1POG-207OUZ/20250905T220000
regulacja	https://www.gov.pl/zagospodarowanieprzestrzenne/app/obszaruzupelnieniazabudowy/pl.zippzp.11445/302302-POG/1POG-208OUZ/20250905T220000
regulacja	https://www.gov.pl/zagospodarowanieprzestrzenne/app/obszaruzupelnieniazabudowy/pl.zippzp.11445/302302-POG/1POG-209OUZ/20250905T220000
regulacja	https://www.gov.pl/zagospodarowanieprzestrzenne/app/obszaruzupelnieniazabudowy/pl.zippzp.11445/302302-POG/1POG-210OUZ/20250905T220000
regulacja	https://www.gov.pl/zagospodarowanieprzestrzenne/app/obszaruzupelnieniazabudowy/pl.zippzp.11445/302302-POG/1POG-211OUZ/20250905T220000
regulacja	https://www.gov.pl/zagospodarowanieprzestrzenne/app/obszaruzupelnieniazabudowy/pl.zippzp.11445/302302-POG/1POG-212OUZ/20250905T220000
regulacja	https://www.gov.pl/zagospodarowanieprzestrzenne/app/obszaruzupelnieniazabudowy/pl.zippzp.11445/302302-POG/1POG-213OUZ/20250905T220000
regulacja	https://www.gov.pl/zagospodarowanieprzestrzenne/app/obszaruzupelnieniazabudowy/pl.zippzp.11445/302302-POG/1POG-214OUZ/20250905T220000
regulacja	https://www.gov.pl/zagospodarowanieprzestrzenne/app/obszaruzupelnieniazabudowy/pl.zippzp.11445/302302-POG/1POG-215OUZ/20250905T220000
regulacja	https://www.gov.pl/zagospodarowanieprzestrzenne/app/obszaruzupelnieniazabudowy/pl.zippzp.11445/302302-POG/1POG-216OUZ/20250905T220000
regulacja	https://www.gov.pl/zagospodarowanieprzestrzenne/app/obszaruzupelnieniazabudowy/pl.zippzp.11445/302302-POG/1POG-217OUZ/20250905T220000

	/ObszarUzupelnieniaZabudowy/PL.ZIPPZP.11445/302302-POG/1POG-217OUZ/20250905T220000
regulacja	https://www.gov.pl/zagospodarowanieprzestrzenne/app/obszaruzupelnieniazabudowy/pl.zippzp.11445/302302-POG/1POG-218OUZ/20250905T220000
regulacja	https://www.gov.pl/zagospodarowanieprzestrzenne/app/obszaruzupelnieniazabudowy/pl.zippzp.11445/302302-POG/1POG-219OUZ/20250905T220000
regulacja	https://www.gov.pl/zagospodarowanieprzestrzenne/app/obszaruzupelnieniazabudowy/pl.zippzp.11445/302302-POG/1POG-220OUZ/20250905T220000
regulacja	https://www.gov.pl/zagospodarowanieprzestrzenne/app/obszaruzupelnieniazabudowy/pl.zippzp.11445/302302-POG/1POG-221OUZ/20250905T220000
regulacja	https://www.gov.pl/zagospodarowanieprzestrzenne/app/obszaruzupelnieniazabudowy/pl.zippzp.11445/302302-POG/1POG-222OUZ/20250905T220000
regulacja	https://www.gov.pl/zagospodarowanieprzestrzenne/app/obszaruzupelnieniazabudowy/pl.zippzp.11445/302302-POG/1POG-223OUZ/20250905T220000
regulacja	https://www.gov.pl/zagospodarowanieprzestrzenne/app/obszaruzupelnieniazabudowy/pl.zippzp.11445/302302-POG/1POG-224OUZ/20250905T220000
regulacja	https://www.gov.pl/zagospodarowanieprzestrzenne/app/obszaruzupelnieniazabudowy/pl.zippzp.11445/302302-POG/1POG-225OUZ/20250905T220000
regulacja	https://www.gov.pl/zagospodarowanieprzestrzenne/app/obszaruzupelnieniazabudowy/pl.zippzp.11445/302302-POG/1POG-226OUZ/20250905T220000
regulacja	https://www.gov.pl/zagospodarowanieprzestrzenne/app/obszaruzupelnieniazabudowy/pl.zippzp.11445/302302-POG/1POG-227OUZ/20250905T220000
regulacja	https://www.gov.pl/zagospodarowanieprzestrzenne/app/obszaruzupelnieniazabudowy/pl.zippzp.11445/302302-POG/1POG-228OUZ/20250905T220000
regulacja	https://www.gov.pl/zagospodarowanieprzestrzenne/app/obszaruzupelnieniazabudowy/pl.zippzp.11445/302302-POG/1POG-229OUZ/20250905T220000
regulacja	https://www.gov.pl/zagospodarowanieprzestrzenne/app/obszaruzupelnieniazabudowy/pl.zippzp.11445/302302-POG/1POG-230OUZ/20250905T220000
regulacja	https://www.gov.pl/zagospodarowanieprzestrzenne/app/obszaruzupelnieniazabudowy/pl.zippzp.11445/302302-POG/1POG-231OUZ/20250905T220000
regulacja	https://www.gov.pl/zagospodarowanieprzestrzenne/app/obszaruzupelnieniazabudowy/pl.zippzp.11445/302302-POG/1POG-232OUZ/20250905T220000
regulacja	https://www.gov.pl/zagospodarowanieprzestrzenne/app/obszaruzupelnieniazabudowy/pl.zippzp.11445/302302-POG/1POG-233OUZ/20250905T220000
regulacja	https://www.gov.pl/zagospodarowanieprzestrzenne/app/obszaruzupelnieniazabudowy/pl.zippzp.11445/302302-POG/1POG-234OUZ/20250905T220000

	/ObszarUzupelnieniaZabudowy/PL.ZIPPZP.11445/302302-POG/1POG-234OUZ/20250905T220000
regulacja	https://www.gov.pl/zagospodarowanieprzestrzenne/app/obszaruzupelnieniazabudowy/pl.zippzp.11445/302302-POG/1POG-235OUZ/20250905T220000
regulacja	https://www.gov.pl/zagospodarowanieprzestrzenne/app/obszaruzupelnieniazabudowy/pl.zippzp.11445/302302-POG/1POG-236OUZ/20250905T220000
regulacja	https://www.gov.pl/zagospodarowanieprzestrzenne/app/obszaruzupelnieniazabudowy/pl.zippzp.11445/302302-POG/1POG-237OUZ/20250905T220000
regulacja	https://www.gov.pl/zagospodarowanieprzestrzenne/app/obszaruzupelnieniazabudowy/pl.zippzp.11445/302302-POG/1POG-238OUZ/20250905T220000
regulacja	https://www.gov.pl/zagospodarowanieprzestrzenne/app/obszaruzupelnieniazabudowy/pl.zippzp.11445/302302-POG/1POG-239OUZ/20250905T220000
regulacja	https://www.gov.pl/zagospodarowanieprzestrzenne/app/obszaruzupelnieniazabudowy/pl.zippzp.11445/302302-POG/1POG-240OUZ/20250905T220000
regulacja	https://www.gov.pl/zagospodarowanieprzestrzenne/app/obszaruzupelnieniazabudowy/pl.zippzp.11445/302302-POG/1POG-241OUZ/20250905T220000
regulacja	https://www.gov.pl/zagospodarowanieprzestrzenne/app/obszaruzupelnieniazabudowy/pl.zippzp.11445/302302-POG/1POG-242OUZ/20250905T220000
regulacja	https://www.gov.pl/zagospodarowanieprzestrzenne/app/obszaruzupelnieniazabudowy/pl.zippzp.11445/302302-POG/1POG-243OUZ/20250905T220000
regulacja	https://www.gov.pl/zagospodarowanieprzestrzenne/app/obszaruzupelnieniazabudowy/pl.zippzp.11445/302302-POG/1POG-244OUZ/20250905T220000
regulacja	https://www.gov.pl/zagospodarowanieprzestrzenne/app/obszaruzupelnieniazabudowy/pl.zippzp.11445/302302-POG/1POG-245OUZ/20250905T220000
regulacja	https://www.gov.pl/zagospodarowanieprzestrzenne/app/obszaruzupelnieniazabudowy/pl.zippzp.11445/302302-POG/1POG-246OUZ/20250905T220000
regulacja	https://www.gov.pl/zagospodarowanieprzestrzenne/app/obszaruzupelnieniazabudowy/pl.zippzp.11445/302302-POG/1POG-247OUZ/20250905T220000
regulacja	https://www.gov.pl/zagospodarowanieprzestrzenne/app/obszaruzupelnieniazabudowy/pl.zippzp.11445/302302-POG/1POG-248OUZ/20250905T220000
regulacja	https://www.gov.pl/zagospodarowanieprzestrzenne/app/obszaruzupelnieniazabudowy/pl.zippzp.11445/302302-POG/1POG-249OUZ/20250905T220000
regulacja	https://www.gov.pl/zagospodarowanieprzestrzenne/app/obszaruzupelnieniazabudowy/pl.zippzp.11445/302302-POG/1POG-250OUZ/20250905T220000
regulacja	https://www.gov.pl/zagospodarowanieprzestrzenne/app


	/ObszarUzupelnieniaZabudowy/PL.ZIPPZP.11445/302302-POG/1POG-251OUZ/20250905T220000
regulacja	https://www.gov.pl/zagospodarowanieprzestrzenne/app/ObszarUzupelnieniaZabudowy/PL.ZIPPZP.11445/302302-POG/1POG-252OUZ/20250905T220000
regulacja	https://www.gov.pl/zagospodarowanieprzestrzenne/app/ObszarUzupelnieniaZabudowy/PL.ZIPPZP.11445/302302-POG/1POG-253OUZ/20250905T220000
regulacja	https://www.gov.pl/zagospodarowanieprzestrzenne/app/ObszarUzupelnieniaZabudowy/PL.ZIPPZP.11445/302302-POG/1POG-254OUZ/20250905T220000
regulacja	https://www.gov.pl/zagospodarowanieprzestrzenne/app/ObszarUzupelnieniaZabudowy/PL.ZIPPZP.11445/302302-POG/1POG-255OUZ/20250905T220000
regulacja	https://www.gov.pl/zagospodarowanieprzestrzenne/app/ObszarUzupelnieniaZabudowy/PL.ZIPPZP.11445/302302-POG/1POG-256OUZ/20250905T220000
regulacja	https://www.gov.pl/zagospodarowanieprzestrzenne/app/ObszarUzupelnieniaZabudowy/PL.ZIPPZP.11445/302302-POG/1POG-257OUZ/20250905T220000
regulacja	https://www.gov.pl/zagospodarowanieprzestrzenne/app/ObszarUzupelnieniaZabudowy/PL.ZIPPZP.11445/302302-POG/1POG-258OUZ/20250905T220000
regulacja	https://www.gov.pl/zagospodarowanieprzestrzenne/app/ObszarUzupelnieniaZabudowy/PL.ZIPPZP.11445/302302-POG/1POG-259OUZ/20250905T220000
regulacja	https://www.gov.pl/zagospodarowanieprzestrzenne/app/ObszarUzupelnieniaZabudowy/PL.ZIPPZP.11445/302302-POG/1POG-260OUZ/20250905T220000
regulacja	https://www.gov.pl/zagospodarowanieprzestrzenne/app/ObszarUzupelnieniaZabudowy/PL.ZIPPZP.11445/302302-POG/1POG-261OUZ/20250905T220000
regulacja	https://www.gov.pl/zagospodarowanieprzestrzenne/app/ObszarUzupelnieniaZabudowy/PL.ZIPPZP.11445/302302-POG/1POG-262OUZ/20250905T220000
regulacja	https://www.gov.pl/zagospodarowanieprzestrzenne/app/ObszarUzupelnieniaZabudowy/PL.ZIPPZP.11445/302302-POG/1POG-263OUZ/20250905T220000
regulacja	https://www.gov.pl/zagospodarowanieprzestrzenne/app/ObszarUzupelnieniaZabudowy/PL.ZIPPZP.11445/302302-POG/1POG-264OUZ/20250905T220000
regulacja	https://www.gov.pl/zagospodarowanieprzestrzenne/app/ObszarUzupelnieniaZabudowy/PL.ZIPPZP.11445/302302-POG/1POG-265OUZ/20250905T220000
regulacja	https://www.gov.pl/zagospodarowanieprzestrzenne/app/ObszarUzupelnieniaZabudowy/PL.ZIPPZP.11445/302302-POG/1POG-266OUZ/20250905T220000
regulacja	https://www.gov.pl/zagospodarowanieprzestrzenne/app/ObszarUzupelnieniaZabudowy/PL.ZIPPZP.11445/302302-POG/1POG-267OUZ/20250905T220000
regulacja	https://www.gov.pl/zagospodarowanieprzestrzenne/app/ObszarUzupelnieniaZabudowy/PL.ZIPPZP.11445/302302-POG/1POG-268OUZ/20250905T220000

	/ObszarUzupelnieniaZabudowy/PL.ZIPPZP.11445/302302-POG/1POG-268OUZ/20250905T220000
regulacja	https://www.gov.pl/zagospodarowanieprzestrzenne/app/ObszarUzupelnieniaZabudowy/PL.ZIPPZP.11445/302302-POG/1POG-269OUZ/20250905T220000
regulacja	https://www.gov.pl/zagospodarowanieprzestrzenne/app/ObszarUzupelnieniaZabudowy/PL.ZIPPZP.11445/302302-POG/1POG-270OUZ/20250905T220000
regulacja	https://www.gov.pl/zagospodarowanieprzestrzenne/app/ObszarUzupelnieniaZabudowy/PL.ZIPPZP.11445/302302-POG/1POG-271OUZ/20250905T220000
regulacja	https://www.gov.pl/zagospodarowanieprzestrzenne/app/ObszarUzupelnieniaZabudowy/PL.ZIPPZP.11445/302302-POG/1POG-272OUZ/20250905T220000
regulacja	https://www.gov.pl/zagospodarowanieprzestrzenne/app/ObszarUzupelnieniaZabudowy/PL.ZIPPZP.11445/302302-POG/1POG-273OUZ/20250905T220000
regulacja	https://www.gov.pl/zagospodarowanieprzestrzenne/app/ObszarUzupelnieniaZabudowy/PL.ZIPPZP.11445/302302-POG/1POG-274OUZ/20250905T220000
regulacja	https://www.gov.pl/zagospodarowanieprzestrzenne/app/ObszarUzupelnieniaZabudowy/PL.ZIPPZP.11445/302302-POG/1POG-275OUZ/20250905T220000
regulacja	https://www.gov.pl/zagospodarowanieprzestrzenne/app/ObszarUzupelnieniaZabudowy/PL.ZIPPZP.11445/302302-POG/1POG-276OUZ/20250905T220000
regulacja	https://www.gov.pl/zagospodarowanieprzestrzenne/app/ObszarUzupelnieniaZabudowy/PL.ZIPPZP.11445/302302-POG/1POG-277OUZ/20250905T220000
regulacja	https://www.gov.pl/zagospodarowanieprzestrzenne/app/ObszarUzupelnieniaZabudowy/PL.ZIPPZP.11445/302302-POG/1POG-278OUZ/20250905T220000
regulacja	https://www.gov.pl/zagospodarowanieprzestrzenne/app/ObszarUzupelnieniaZabudowy/PL.ZIPPZP.11445/302302-POG/1POG-279OUZ/20250905T220000
regulacja	https://www.gov.pl/zagospodarowanieprzestrzenne/app/ObszarUzupelnieniaZabudowy/PL.ZIPPZP.11445/302302-POG/1POG-280OUZ/20250905T220000
dokument formalny	PL.ZIPPZP.11445_302302-POG_III_15_2024_doc
identfier	https://www.gov.pl/zagospodarowanieprzestrzenne/app/DokumentFormalny/PL.ZIPPZP.11445/302302-POG/III_15_2024_doc
przestrzen nazw	PL.ZIPPZP.11445/302302-POG
lokalny id	III_15_2024_doc
tytul	Uchwała nr III/15/2024 Rady Gminy Łądek z dnia 29 maja 2024 r. w sprawie przystąpienia do sporządzenia planu ogólnego gminy Łądek
relacja wzgledem app	przystąpienie
data	2024-05-29 utworzenie
lacze	https://bip.gminaladek.pl/fls/bip_pliki/2024_06/BIPF61A46E97B6BF1Z/Uchwała.III.15.2024.2024-05-29.pdf

przystąpienie	https://www.gov.pl/zagospodarowanieprzestrzenne/app/AktPlanowaniaPrzestrzennego/PL.ZIPPZP.11445/302302-POG/1POG
strefa planistyczna	PL.ZIPPZP.11445_302302-POG_1POG-1SZ_20250905T220000
identfier	https://www.gov.pl/zagospodarowanieprzestrzenne/app/StrefaPlanistyczna/PL.ZIPPZP.11445/302302-POG/1POG-1SZ/20250905T220000
przestrzen nazw	PL.ZIPPZP.11445/302302-POG
lokalny id	1POG-1SZ
wersja id	20250905T220000
początek wersji obiektu	2025-09-05T22:00
nazwa	strefa wielofunkcyjna z zabudową zagrodową
oznaczenie	1SZ
symbol	SZ
obowiązuje od	2025-09-05
obowiązuje do	obecnie
status	w opracowaniu https://inspire.ec.europa.eu/codelist/ProcessStepGeneralValue/elaboration
charakter ustalenia	ogólnie wiążące https://inspire.ec.europa.eu/codelist/RegulationNatureValue/generallyBinding
profil podstawowy	teren zabudowy zagrodowej teren produkcji w gospodarstwach rolnych teren akwakultury i obsługi rybactwa teren komunikacji teren zieleni urządzonej teren ogrodów działkowych teren infrastruktury technicznej
maksymalna nadziemna intensywnosc zabudowy	0.5
maksymalny udział powierzchni zabudowy	25%
maksymalna wysokosc zabudowy	9.0 m
minimalny udział powierzchni biologicznie czynnej	40%
geometria	
plan	https://www.gov.pl/zagospodarowanieprzestrzenne/app/AktPlanowaniaPrzestrzennego/PL.ZIPPZP.11445/302302-POG/1POG

strefa planistyczna	PL.ZIPPZP.11445_302302-POG_1POG-1SW_20250905T220000
identyfier	https://www.gov.pl/zagospodarowanieprzestrzenne/app/StrefaPlanistyczna/PL.ZIPPZP.11445/302302-POG/1POG-1SW/20250905T220000
przestrzen nazw	PL.ZIPPZP.11445/302302-POG
lokalny id	1POG-1SW
wersja id	20250905T220000
poczatek wersji obiektu	2025-09-05T22:00
nazwa	strefa wielofunkcyjna z zabudową mieszkaniową wielorodzinną
oznaczenie	1SW
symbol	SW
obowiazuje od	2025-09-05
obowiazuje do	obecnie
status	w opracowaniu https://inspire.ec.europa.eu/codelist/ProcessStepGeneralValue/elaboration
charakter ustalenia	ogólnie wiążące https://inspire.ec.europa.eu/codelist/RegulationNatureValue/generallyBinding
profil podstawowy	teren zabudowy mieszkaniowej wielorodzinnej teren usług teren komunikacji teren zieleni urządzonej teren ogrodów działkowych teren infrastruktury technicznej
profil dodatkowy	teren zabudowy mieszkaniowej jednorodzinnej
maksymalna nadziemna intensywnosc zabudowy	0.5
maksymalny udzial powierzchni zabudowy	25%
maksymalna wysokosc zabudowy	10.0 m
minimalny udzial powierzchni biologicznie czynnej	30%
geometria	
plan	https://www.gov.pl/zagospodarowanieprzestrzenne/app/AktPlanowaniaPrzestrzennego/PL.ZIPPZP.11445/302302-POG/1POG

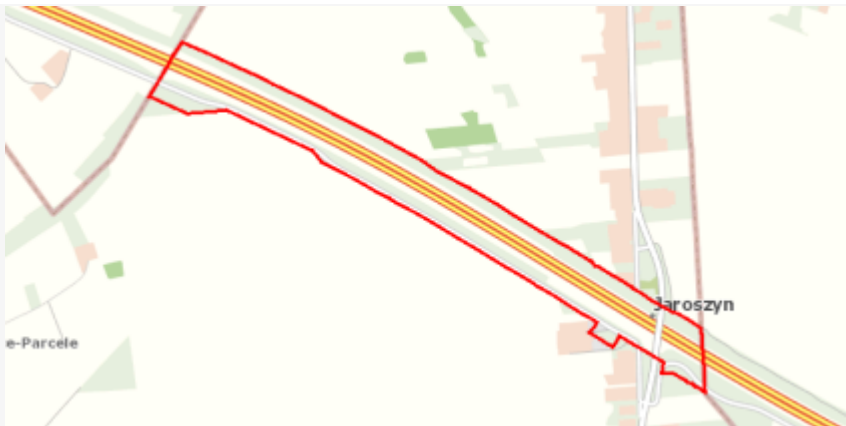
strefa planistyczna	PL.ZIPPZP.11445_302302-POG_1POG-1SU_20250905T220000
identfier	https://www.gov.pl/zagospodarowanieprzestrzenne/app/StrefaPlanistyczna/PL.ZIPPZP.11445/302302-POG/1POG-1SU/20250905T220000
przestrzen nazw	PL.ZIPPZP.11445/302302-POG
lokalny id	1POG-1SU
wersja id	20250905T220000
poczatek wersji obiektu	2025-09-05T22:00
nazwa	strefa usługowa
oznaczenie	1SU
symbol	SU
obowiazuje od	2025-09-05
obowiazuje do	obecnie
status	w opracowaniu https://inspire.ec.europa.eu/codelist/ProcessStepGeneralValue/elaboration
charakter ustalenia	ogólnie wiążące https://inspire.ec.europa.eu/codelist/RegulationNatureValue/generallyBinding
profil podstawowy	teren usług teren komunikacji teren zieleni urządzonej teren ogrodów działkowych teren infrastruktury technicznej
maksymalna nadziemna intensywnosc zabudowy	0.3
maksymalny udzial powierzchni zabudowy	30%
maksymalna wysokosc zabudowy	8.0 m
minimalny udzial powierzchni biologicznie czynnej	30%
geometria	
plan	https://www.gov.pl/zagospodarowanieprzestrzenne/app/AktPlanowaniaPrzestrzennego/PL.ZIPPZP.11445/302302-POG/1POG
strefa planistyczna	PL.ZIPPZP.11445_302302-POG_1POG-1SR_20250905T220000
identfier	https://www.gov.pl/zagospodarowanieprzestrzenne/app/StrefaPlanistyczna/PL.ZIPPZP.11445/302302-POG/1POG-1SR

	/20250905T220000
przestrzen nazw	PL.ZIPPZP.11445/302302-POG
lokalny id	1POG-1SR
wersja id	20250905T220000
początek wersji obiektu	2025-09-05T22:00
nazwa	strefa produkcji rolniczej
oznaczenie	1SR
symbol	SR
obowiązuje od	2025-09-05
obowiązuje do	obecnie
status	w opracowaniu https://inspire.ec.europa.eu/codelist/ProcessStepGeneralValue/elaboration
charakter ustalenia	ogólnie wiążące https://inspire.ec.europa.eu/codelist/RegulationNatureValue/generallyBinding
profil podstawowy	teren produkcji w gospodarstwach rolnych teren wielkotowarowej produkcji rolnej teren akwakultury i obsługi rybactwa teren komunikacji teren ogrodów działkowych teren infrastruktury technicznej
maksymalna nadziemna intensywność zabudowy	0.3
maksymalny udział powierzchni zabudowy	30%
maksymalna wysokość zabudowy	9.0 m
minimalny udział powierzchni biologicznie czynnej	30%
geometria	
plan	https://www.gov.pl/zagospodarowanieprzestrzenne/app/AktPlanowaniaPrzestrzennego/PL.ZIPPZP.11445/302302-POG/1POG
strefa planistyczna	PL.ZIPPZP.11445_302302-POG_1POG-1SP_20250905T220000
identyfikator	https://www.gov.pl/zagospodarowanieprzestrzenne/app/StrefaPlanistyczna/PL.ZIPPZP.11445/302302-POG/1POG-1SP/20250905T220000
przestrzen nazw	PL.ZIPPZP.11445/302302-POG


lokalny id	1POG-1SP
wersja id	20250905T220000
poczatek wersji obiektu	2025-09-05T22:00
nazwa	strefa gospodarcza
oznaczenie	1SP
symbol	SP
obowiazuje od	2025-09-05
obowiazuje do	obecnie
status	w opracowaniu https://inspire.ec.europa.eu/codelist/ProcessStepGeneralValue/elaboration
charakter ustalenia	ogólnie wiążące https://inspire.ec.europa.eu/codelist/RegulationNatureValue/generallyBinding
profil podstawowy	teren produkcji teren komunikacji teren zieleni urządzonej teren ogrodów działkowych teren infrastruktury technicznej
profil dodatkowy	teren usług
maksymalna nadziemna intensywnosc zabudowy	0.8
maksymalny udzial powierzchni zabudowy	40%
maksymalna wysokosc zabudowy	12.0 m
minimalny udzial powierzchni biologicznie czynnej	20%
geometria	
plan	https://www.gov.pl/zagospodarowanieprzestrzenne/app/AktPlanowaniaPrzestrzennego/PL.ZIPPZP.11445/302302-POG/1POG
strefa planistyczna	PL.ZIPPZP.11445_302302-POG_1POG-1SO_20250905T220000
identfier	https://www.gov.pl/zagospodarowanieprzestrzenne/app/StrefaPlanistyczna/PL.ZIPPZP.11445/302302-POG/1POG-1SO/20250905T220000
przestrzen nazw	PL.ZIPPZP.11445/302302-POG
lokalny id	1POG-1SO
wersja id	20250905T220000


poczatek wersji obiektu	2025-09-05T22:00
nazwa	strefa otwarta
oznaczenie	1SO
symbol	SO
obowiazuje od	2025-09-05
obowiazuje do	obecnie
status	w opracowaniu https://inspire.ec.europa.eu/codelist/ProcessStepGeneralValue/elaboration
charakter ustalenia	ogólnie wiążące https://inspire.ec.europa.eu/codelist/RegulationNatureValue/generallyBinding
profil podstawowy	teren rolnictwa z zakazem zabudowy teren lasu teren zieleni naturalnej teren wód teren komunikacji teren ogrodów działkowych teren infrastruktury technicznej
maksymalna nadziemna intensywnosc zabudowy	0
maksymalny udzial powierzchni zabudowy	0%
maksymalna wysokosc zabudowy	0.0 m
minimalny udzial powierzchni biologicznie czynnej	100%
geometria	
plan	https://www.gov.pl/zagospodarowanieprzestrzenne/app/AktPlanowaniaPrzestrzennego/PL.ZIPPZP.11445/302302-POG/1POG
strefa planistyczna	PL.ZIPPZP.11445_302302-POG_1POG-1SN_20250905T220000
identyfier	https://www.gov.pl/zagospodarowanieprzestrzenne/app/StrefaPlanistyczna/PL.ZIPPZP.11445/302302-POG/1POG-1SN/20250905T220000
przestrzen nazw	PL.ZIPPZP.11445/302302-POG
lokalny id	1POG-1SN
wersja id	20250905T220000
poczatek wersji obiektu	2025-09-05T22:00

nazwa	strefa zieleni i rekreacji
oznaczenie	1SN
symbol	SN
obowiązuje od	2025-09-05
obowiązuje do	obecnie
status	w opracowaniu https://inspire.ec.europa.eu/codelist/ProcessStepGeneralValue/elaboration
charakter ustalenia	ogólnie wiążące https://inspire.ec.europa.eu/codelist/RegulationNatureValue/generallyBinding
profil podstawowy	teren zieleni urządzonej teren plaży teren wód teren komunikacji teren ogrodów działkowych teren infrastruktury technicznej
profil dodatkowy	teren usług sportu i rekreacji teren usług kultury i rozrywki teren usług handlu detalicznego teren usług gastronomii teren usług turystyki teren usług nauki teren usług edukacji teren usług zdrowia i pomocy społecznej teren zieleni naturalnej teren lasu
maksymalna nadziemna intensywnosc zabudowy	0.1
maksymalny udział powierzchni zabudowy	10%
maksymalna wysokosc zabudowy	8.0 m
minimalny udział powierzchni biologicznie czynnej	50%
geometria	
plan	https://www.gov.pl/zagospodarowanieprzestrzenne/app/AktPlanowaniaPrzestrzennego/PL.ZIPPZP.11445/302302-POG/1POG
strefa planistyczna	PL.ZIPPZP.11445_302302-POG_1POG-1SK_20250905T220000
identyfier	https://www.gov.pl/zagospodarowanieprzestrzenne/app/StrefaPlanistyczna/PL.ZIPPZP.11445/302302-POG/1POG-1SK

	/20250905T220000
przestrzen nazw	PL.ZIPPZP.11445/302302-POG
lokalny id	1POG-1SK
wersja id	20250905T220000
początek wersji obiektu	2025-09-05T22:00
nazwa	strefa komunikacyjna
oznaczenie	1SK
symbol	SK
obowiązuje od	2025-09-05
obowiązuje do	obecnie
status	w opracowaniu https://inspire.ec.europa.eu/codelist/ProcessStepGeneralValue/elaboration
charakter ustalenia	ogólnie wiążące https://inspire.ec.europa.eu/codelist/RegulationNatureValue/generallyBinding
profil podstawowy	teren autostrady teren drogi ekspresowej teren drogi głównej ruchu przyspieszonego teren drogi głównej teren komunikacji kolejowej i szynowej teren komunikacji kolei linowej teren komunikacji wodnej teren komunikacji lotniczej teren obsługi komunikacji teren ogrodów działkowych teren infrastruktury technicznej
geometria	
plan	https://www.gov.pl/zagospodarowanieprzestrzenne/app/AktPlanowaniaPrzestrzennego/PL.ZIPPZP.11445/302302-POG/1POG
strefa planistyczna	PL.ZIPPZP.11445_302302-POG_1POG-1SJ_20250905T220000
identyfier	https://www.gov.pl/zagospodarowanieprzestrzenne/app/StrefaPlanistyczna/PL.ZIPPZP.11445/302302-POG/1POG-1SJ/20250905T220000
przestrzen nazw	PL.ZIPPZP.11445/302302-POG
lokalny id	1POG-1SJ
wersja id	20250905T220000
początek wersji obiektu	2025-09-05T22:00


nazwa	strefa wielofunkcyjna z zabudową mieszkaniową jednorodzinną
oznaczenie	1Sj
symbol	Sj
obowiązuje od	2025-09-05
obowiązuje do	obecnie
status	w opracowaniu https://inspire.ec.europa.eu/codelist/ProcessStepGeneralValue/elaboration
charakter ustalenia	ogólnie wiążące https://inspire.ec.europa.eu/codelist/RegulationNatureValue/generallyBinding
profil podstawowy	teren zabudowy mieszkaniowej jednorodzinnej teren usług teren komunikacji teren zieleni urządzonej teren ogrodów działkowych teren infrastruktury technicznej
maksymalna nadziemna intensywnosc zabudowy	0.6
maksymalny udział powierzchni zabudowy	30%
maksymalna wysokosc zabudowy	9.0 m
minimalny udział powierzchni biologicznie czynnej	40%
geometria	
plan	https://www.gov.pl/zagospodarowanieprzestrzenne/app/AktPlanowaniaPrzestrzennego/PL.ZIPPZP.11445/302302-POG/1POG
strefa planistyczna	PL.ZIPPZP.11445_302302-POG_1POG-1SI_20250905T220000
identyfier	https://www.gov.pl/zagospodarowanieprzestrzenne/app/StrefaPlanistyczna/PL.ZIPPZP.11445/302302-POG/1POG-1SI/20250905T220000
przestrzen nazw	PL.ZIPPZP.11445/302302-POG
lokalny id	1POG-1SI
wersja id	20250905T220000
poczatek wersji obiektu	2025-09-05T22:00
nazwa	strefa infrastrukturalna
oznaczenie	1SI


symbol	SI
obowiazuje od	2025-09-05
obowiazuje do	obecnie
status	w opracowaniu https://inspire.ec.europa.eu/codelist/ProcessStepGeneralValue/elaboration
charakter ustalenia	ogólnie wiążące https://inspire.ec.europa.eu/codelist/RegulationNatureValue/generallyBinding
profil podstawowy	teren infrastruktury technicznej teren komunikacji teren ogrodów działkowych
maksymalna nadziemna intensywnosc zabudowy	0.3
maksymalny udzial powierzchni zabudowy	30%
maksymalna wysokosc zabudowy	8.0 m
minimalny udzial powierzchni biologicznie czynnej	20%
geometria	
plan	https://www.gov.pl/zagospodarowanieprzestrzenne/app/AktPlanowaniaPrzestrzennego/PL.ZIPPZP.11445/302302-POG/1POG
strefa planistyczna	PL.ZIPPZP.11445_302302-POG_1POG-1SC_20250905T220000
identfier	https://www.gov.pl/zagospodarowanieprzestrzenne/app/StrefaPlanistyczna/PL.ZIPPZP.11445/302302-POG/1POG-1SC/20250905T220000
przestrzen nazw	PL.ZIPPZP.11445/302302-POG
lokalny id	1POG-1SC
wersja id	20250905T220000
początek wersji obiektu	2025-09-05T22:00
nazwa	strefa cmentarzy
oznaczenie	1SC
symbol	SC
obowiazuje od	2025-09-05
obowiazuje do	obecnie
status	w opracowaniu

	https://inspire.ec.europa.eu/codelist/ProcessStepGeneralValue/elaboration
charakter ustalenia	ogólnie wiążące https://inspire.ec.europa.eu/codelist/RegulationNatureValue/generallyBinding
profil podstawowy	teren cmentarza teren komunikacji teren zieleni urządzonej teren ogrodów działkowych teren infrastruktury technicznej
maksymalna nadziemna intensywność zabudowy	0.1
maksymalny udział powierzchni zabudowy	10%
maksymalna wysokość zabudowy	7.0 m
minimalny udział powierzchni biologicznie czynnej	30%
geometria	
plan	https://www.gov.pl/zagospodarowanieprzestrzenne/app/AktPlanowaniaPrzestrzennego/PL.ZIPPZP.11445/302302-POG/1POG
strefa planistyczna	PL.ZIPPZP.11445_302302-POG_1POG-2SZ_20250905T220000
identyfikator	https://www.gov.pl/zagospodarowanieprzestrzenne/app/StrefaPlanistyczna/PL.ZIPPZP.11445/302302-POG/1POG-2SZ/20250905T220000
przestrzeń nazw	PL.ZIPPZP.11445/302302-POG
lokalny id	1POG-2SZ
wersja id	20250905T220000
początek wersji obiektu	2025-09-05T22:00
nazwa	strefa wielofunkcyjna z zabudową zagrodową
oznaczenie	2SZ
symbol	SZ
obowiązuje od	2025-09-05
obowiązuje do	obecnie
status	w opracowaniu https://inspire.ec.europa.eu/codelist/ProcessStepGeneralValue/elaboration
charakter ustalenia	ogólnie wiążące


	https://inspire.ec.europa.eu/codelist/RegulationNatureValue/generallyBinding	
profil podstawowy	teren zabudowy zagrodowej teren produkcji w gospodarstwach rolnych teren akwakultury i obsługi rybactwa teren komunikacji teren zieleni urządzonej teren ogrodów działkowych teren infrastruktury technicznej	
maksymalna nadziemna intensywnosc zabudowy	0.6	
maksymalny udzial powierzchni zabudowy	30%	
maksymalna wysokosc zabudowy	9.0 m	
minimalny udzial powierzchni biologicznie czynnej	30%	
geometria		
plan	https://www.gov.pl/zagospodarowanieprzestrzenne/app/AktPlanowaniaPrzestrzennego/PL.ZIPPZP.11445/302302-POG/1POG	
strefa planistyczna	PL.ZIPPZP.11445_302302-POG_1POG-2SW_20250905T220000	
identfier	https://www.gov.pl/zagospodarowanieprzestrzenne/app/StrefaPlanistyczna/PL.ZIPPZP.11445/302302-POG/1POG-2SW/20250905T220000	
przestrzen nazw	PL.ZIPPZP.11445/302302-POG	
lokalny id	1POG-2SW	
wersja id	20250905T220000	
poczatek wersji obiektu	2025-09-05T22:00	
nazwa	strefa wielofunkcyjna z zabudową mieszkaniową wielorodzinną	
oznaczenie	2SW	
symbol	SW	
obowiazuje od	2025-09-05	
obowiazuje do	obecnie	
status	w opracowaniu https://inspire.ec.europa.eu/codelist/ProcessStepGeneralValue/elaboration	
charakter ustalenia	ogólnie wiążące https://inspire.ec.europa.eu/codelist/RegulationNatureValue/generallyBinding	

profil podstawowy	teren zabudowy mieszkaniowej wielorodzinnej teren usług teren komunikacji teren zieleni urządzonej teren ogrodów działkowych teren infrastruktury technicznej
profil dodatkowy	teren zabudowy mieszkaniowej jednorodzinnej
maksymalna nadziemna intensywnosc zabudowy	0.6
maksymalny udzial powierzchni zabudowy	30%
maksymalna wysokosc zabudowy	9.0 m
minimalny udzial powierzchni biologicznie czynnej	30%
geometria	
plan	https://www.gov.pl/zagospodarowanieprzestrzenne/app/AktPlanowaniaPrzestrzennego/PL.ZIPPZP.11445/302302-POG/1POG
strefa planistyczna	PL.ZIPPZP.11445_302302-POG_1POG-2SU_20250905T220000
identfier	https://www.gov.pl/zagospodarowanieprzestrzenne/app/StrefaPlanistyczna/PL.ZIPPZP.11445/302302-POG/1POG-2SU/20250905T220000
przestrzen nazw	PL.ZIPPZP.11445/302302-POG
lokalny id	1POG-2SU
wersja id	20250905T220000
poczatek wersji obiektu	2025-09-05T22:00
nazwa	strefa usługowa
oznaczenie	2SU
symbol	SU
obowiazuje od	2025-09-05
obowiazuje do	obecnie
status	w opracowaniu https://inspire.ec.europa.eu/codelist/ProcessStepGeneralValue/elaboration
charakter ustalenia	ogólnie wiążące https://inspire.ec.europa.eu/codelist/RegulationNatureValue/generallyBinding
profil podstawowy	teren usług

	teren komunikacji teren zieleni urządzonej teren ogrodów działkowych teren infrastruktury technicznej
maksymalna nadziemna intensywnosc zabudowy	0.3
maksymalny udzial powierzchni zabudowy	30%
maksymalna wysokosc zabudowy	9.0 m
minimalny udzial powierzchni biologicznie czynnej	30%
geometria	
plan	https://www.gov.pl/zagospodarowanieprzestrzenne/app/AktPlanowaniaPrzestrzennego/PL.ZIPPZP.11445/302302-POG/1POG
strefa planistyczna	PL.ZIPPZP.11445_302302-POG_1POG-2SR_20250905T220000
identfier	https://www.gov.pl/zagospodarowanieprzestrzenne/app/StrefaPlanistyczna/PL.ZIPPZP.11445/302302-POG/1POG-2SR/20250905T220000
przestrzen nazw	PL.ZIPPZP.11445/302302-POG
lokalny id	1POG-2SR
wersja id	20250905T220000
poczatek wersji obiektu	2025-09-05T22:00
nazwa	strefa produkcji rolniczej
oznaczenie	2SR
symbol	SR
obowiazuje od	2025-09-05
obowiazuje do	obecnie
status	w opracowaniu https://inspire.ec.europa.eu/codelist/ProcessStepGeneralValue/elaboration
charakter ustalenia	ogólnie wiążące https://inspire.ec.europa.eu/codelist/RegulationNatureValue/generallyBinding
profil podstawowy	teren produkcji w gospodarstwach rolnych teren wielkotowarowej produkcji rolnej teren akwakultury i obsługi rybactwa teren komunikacji

	teren ogrodów działkowych teren infrastruktury technicznej
maksymalna nadziemna intensywnosc zabudowy	0.6
maksymalny udzial powierzchni zabudowy	30%
maksymalna wysokosc zabudowy	9.0 m
minimalny udzial powierzchni biologicznie czynnej	30%
geometria	
plan	https://www.gov.pl/zagospodarowanieprzestrzenne/app/AktPlanowaniaPrzestrzennego/PL.ZIPPZP.11445/302302-POG/1POG
strefa planistyczna	PL.ZIPPZP.11445_302302-POG_1POG-2SP_20250905T220000
identfier	https://www.gov.pl/zagospodarowanieprzestrzenne/app/StrefaPlanistyczna/PL.ZIPPZP.11445/302302-POG/1POG-2SP/20250905T220000
przestrzen nazw	PL.ZIPPZP.11445/302302-POG
lokalny id	1POG-2SP
wersja id	20250905T220000
poczatek wersji obiektu	2025-09-05T22:00
nazwa	strefa gospodarcza
oznaczenie	2SP
symbol	SP
obowiazuje od	2025-09-05
obowiazuje do	obecnie
status	w opracowaniu https://inspire.ec.europa.eu/codelist/ProcessStepGeneralValue/elaboration
charakter ustalenia	ogólnie wiążące https://inspire.ec.europa.eu/codelist/RegulationNatureValue/generallyBinding
profil podstawowy	teren produkcji teren komunikacji teren zieleni urządzonej teren ogrodów działkowych teren infrastruktury technicznej
profil dodatkowy	teren usług

maksymalna nadziemna intensywnosc zabudowy	0.8
maksymalny udzial powierzchni zabudowy	40%
maksymalna wysokosc zabudowy	18.0 m
minimalny udzial powierzchni biologicznie czynnej	20%
geometria	
plan	https://www.gov.pl/zagospodarowanieprzestrzenne/app/AktPlanowaniaPrzestrzennego/PL.ZIPPZP.11445/302302-POG/1POG
strefa planistyczna	PL.ZIPPZP.11445_302302-POG_1POG-2SO_20250905T220000
identfier	https://www.gov.pl/zagospodarowanieprzestrzenne/app/StrefaPlanistyczna/PL.ZIPPZP.11445/302302-POG/1POG-2SO/20250905T220000
przestrzen nazw	PL.ZIPPZP.11445/302302-POG
lokalny id	1POG-2SO
wersja id	20250905T220000
poczatek wersji obiektu	2025-09-05T22:00
nazwa	strefa otwarta
oznaczenie	2SO
symbol	SO
obowiazuje od	2025-09-05
obowiazuje do	obecnie
status	w opracowaniu https://inspire.ec.europa.eu/codelist/ProcessStepGeneralValue/elaboration
charakter ustalenia	ogólnie wiążące https://inspire.ec.europa.eu/codelist/RegulationNatureValue/generallyBinding
profil podstawowy	teren rolnictwa z zakazem zabudowy teren lasu teren zieleni naturalnej teren wód teren komunikacji teren ogrodów działkowych teren infrastruktury technicznej
maksymalna nadziemna intensywnosc zabudowy	0

maksymalny udział powierzchni zabudowy	0%
maksymalna wysokość zabudowy	0.0 m
minimalny udział powierzchni biologicznie czynnej	100%
geometria	
plan	https://www.gov.pl/zagospodarowanieprzestrzenne/app/AktPlanowaniaPrzestrzennego/PL.ZIPPZP.11445/302302-POG/1POG
strefa planistyczna	PL.ZIPPZP.11445_302302-POG_1POG-2SN_20250905T220000
identyfikator	https://www.gov.pl/zagospodarowanieprzestrzenne/app/StrefaPlanistyczna/PL.ZIPPZP.11445/302302-POG/1POG-2SN/20250905T220000
przestrzeń nazw	PL.ZIPPZP.11445/302302-POG
lokalny id	1POG-2SN
wersja id	20250905T220000
początek wersji obiektu	2025-09-05T22:00
nazwa	strefa zieleni i rekreacji
oznaczenie	2SN
symbol	SN
obowiązuje od	2025-09-05
obowiązuje do	obecnie
status	w opracowaniu https://inspire.ec.europa.eu/codelist/ProcessStepGeneralValue/elaboration
charakter ustalenia	ogólnie wiążące https://inspire.ec.europa.eu/codelist/RegulationNatureValue/generallyBinding
profil podstawowy	teren zieleni urządzonej teren plaży teren wód teren komunikacji teren ogrodów działkowych teren infrastruktury technicznej
profil dodatkowy	teren usług sportu i rekreacji teren usług kultury i rozrywki teren usług handlu detalicznego teren usług gastronomii teren usług turystyki

	teren usług nauki teren usług edukacji teren usług zdrowia i pomocy społecznej teren zieleni naturalnej teren lasu
maksymalna nadziemna intensywnosc zabudowy	0.2
maksymalny udzial powierzchni zabudowy	20%
maksymalna wysokosc zabudowy	8.0 m
minimalny udzial powierzchni biologicznie czynnej	50%
geometria	
plan	https://www.gov.pl/zagospodarowanieprzestrzenne/app/AktPlanowaniaPrzestrzennego/PL.ZIPPZP.11445/302302-POG/1POG
strefa planistyczna	PL.ZIPPZP.11445_302302-POG_1POG-2SK_20250905T220000
identfier	https://www.gov.pl/zagospodarowanieprzestrzenne/app/StrefaPlanistyczna/PL.ZIPPZP.11445/302302-POG/1POG-2SK/20250905T220000
przestrzen nazw	PL.ZIPPZP.11445/302302-POG
lokalny id	1POG-2SK
wersja id	20250905T220000
poczatek wersji obiektu	2025-09-05T22:00
nazwa	strefa komunikacyjna
oznaczenie	2SK
symbol	SK
obowiazuje od	2025-09-05
obowiazuje do	obecnie
status	w opracowaniu https://inspire.ec.europa.eu/codelist/ProcessStepGeneralValue/elaboration
charakter ustalenia	ogólnie wiążące https://inspire.ec.europa.eu/codelist/RegulationNatureValue/generallyBinding
profil podstawowy	teren autostrady teren drogi ekspresowej teren drogi głównej ruchu przyspieszonego teren drogi głównej

	<p>teren komunikacji kolejowej i szynowej</p> <p>teren komunikacji kolei linowej</p> <p>teren komunikacji wodnej</p> <p>teren komunikacji lotniczej</p> <p>teren obsługi komunikacji</p> <p>teren ogrodów działkowych</p> <p>teren infrastruktury technicznej</p>
geometria	
plan	https://www.gov.pl/zagospodarowanieprzestrzenne/app/AktPlanowaniaPrzestrzennego/PL.ZIPPZP.11445/302302-POG/1POG
strefa planistyczna	PL.ZIPPZP.11445_302302-POG_1POG-2SJ_20250905T220000
identfier	https://www.gov.pl/zagospodarowanieprzestrzenne/app/StrefaPlanistyczna/PL.ZIPPZP.11445/302302-POG/1POG-2SJ/20250905T220000
przestrzen nazw	PL.ZIPPZP.11445/302302-POG
lokalny id	1POG-2SJ
wersja id	20250905T220000
początek wersji obiektu	2025-09-05T22:00
nazwa	strefa wielofunkcyjna z zabudową mieszkaniową jednorodzinną
oznaczenie	2SJ
symbol	SJ
obowiązuje od	2025-09-05
obowiązuje do	obecnie
status	<p>w opracowaniu</p> <p>https://inspire.ec.europa.eu/codelist/ProcessStepGeneralValue/elaboration</p>
charakter ustalenia	<p>ogólnie wiążące</p> <p>https://inspire.ec.europa.eu/codelist/RegulationNatureValue/generallyBinding</p>
profil podstawowy	<p>teren zabudowy mieszkaniowej jednorodzinnej</p> <p>teren usług</p> <p>teren komunikacji</p> <p>teren zieleni urządzonej</p> <p>teren ogrodów działkowych</p> <p>teren infrastruktury technicznej</p>
maksymalna nadziemna intensywnosc zabudowy	0.7
maksymalny udział powierzchni zabudowy	35%

maksymalna wysokosc zabudowy	9.0 m
minimalny udzial powierzchni biologicznie czynnej	30%
geometria	
plan	https://www.gov.pl/zagospodarowanieprzestrzenne/app/AktPlanowaniaPrzestrzennego/PL.ZIPPZP.11445/302302-POG/1POG
strefa planistyczna	PL.ZIPPZP.11445_302302-POG_1POG-2SI_20250905T220000
identfier	https://www.gov.pl/zagospodarowanieprzestrzenne/app/StrefaPlanistyczna/PL.ZIPPZP.11445/302302-POG/1POG-2SI/20250905T220000
przestrzen nazw	PL.ZIPPZP.11445/302302-POG
lokalny id	1POG-2SI
wersja id	20250905T220000
poczatek wersji obiektu	2025-09-05T22:00
nazwa	strefa infrastrukturalna
oznaczenie	2SI
symbol	SI
obowiazuje od	2025-09-05
obowiazuje do	obecnie
status	w opracowaniu https://inspire.ec.europa.eu/codelist/ProcessStepGeneralValue/elaboration
charakter ustalenia	ogólnie wiążące https://inspire.ec.europa.eu/codelist/RegulationNatureValue/generallyBinding
profil podstawowy	teren infrastruktury technicznej teren komunikacji teren ogrodów działkowych
maksymalna nadziemna intensywnosc zabudowy	0.2
maksymalny udzial powierzchni zabudowy	20%
maksymalna wysokosc zabudowy	7.0 m
minimalny udzial powierzchni biologicznie czynnej	20%
geometria	



plan

<https://www.gov.pl/zagospodarowanieprzestrzenne/app/AktPlanowaniaPrzestrzennego/PL.ZIPPZP.11445/302302-POG/1POG>

strefa planistyczna

PL.ZIPPZP.11445_302302-POG_1POG-2SC_20250905T220000

identyfier

<https://www.gov.pl/zagospodarowanieprzestrzenne/app/StrefaPlanistyczna/PL.ZIPPZP.11445/302302-POG/1POG-2SC/20250905T220000>

przestrzen nazw

PL.ZIPPZP.11445/302302-POG

lokalny id

1POG-2SC

wersja id

20250905T220000

poczatek wersji obiektu

2025-09-05T22:00

nazwa

strefa cmentarzy

oznaczenie

2SC

symbol

SC

obowiazuje od

2025-09-05

obowiazuje do

obecnie

status

w opracowaniu
<https://inspire.ec.europa.eu/codelist/ProcessStepGeneralValue/elaboration>

charakter ustalenia

ogólnie wiążące
<https://inspire.ec.europa.eu/codelist/RegulationNatureValue/generallyBinding>

profil podstawowy

teren cmentarza
teren komunikacji
teren zieleni urządzonej
teren ogrodów działkowych
teren infrastruktury technicznej

maksymalna nadziemna intensywnosc zabudowy

0.1

maksymalny udzial powierzchni zabudowy

10%

maksymalna wysokosc zabudowy

7.0 m

minimalny udzial powierzchni biologicznie czynnej

30%

geometria



plan

<https://www.gov.pl/zagospodarowanieprzestrzenne/app/AktPlanowaniaPrzestrzennego/PL.ZIPPZP.11445/302302-POG/1POG>

strefa planistyczna

PL.ZIPPZP.11445_302302-POG_1POG-3SZ_20250905T220000

identyfier

<https://www.gov.pl/zagospodarowanieprzestrzenne/app/StrefaPlanistyczna/PL.ZIPPZP.11445/302302-POG/1POG-3SZ/20250905T220000>

przestrzen nazw

PL.ZIPPZP.11445/302302-POG

lokalny id

1POG-3SZ

wersja id

20250905T220000

poczatek wersji obiektu

2025-09-05T22:00

nazwa

strefa wielofunkcyjna z zabudową zagrodową

oznaczenie

3SZ

symbol

SZ

obowiazuje od

2025-09-05

obowiazuje do

obecnie

status

w opracowaniu
<https://inspire.ec.europa.eu/codelist/ProcessStepGeneralValue/elaboration>

charakter ustalenia

ogólnie wiążące
<https://inspire.ec.europa.eu/codelist/RegulationNatureValue/generallyBinding>

profil podstawowy

teren zabudowy zagrodowej
teren produkcji w gospodarstwach rolnych
teren akwakultury i obsługi rybactwa
teren komunikacji
teren zieleni urządzonej
teren ogrodów działkowych
teren infrastruktury technicznej

maksymalna nadziemna intensywnosc zabudowy

0.7

maksymalny udzial powierzchni zabudowy

35%

maksymalna wysokosc zabudowy

9.0 m

minimalny udzial powierzchni biologicznie czynnej

30%

geometria



plan

<https://www.gov.pl/zagospodarowanieprzestrzenne/app/AktPlanowaniaPrzestrzennego/PL.ZIPPZP.11445/302302-POG/1POG>

strefa planistyczna

PL.ZIPPZP.11445_302302-POG_1POG-3SW_20250905T220000

identyfier

<https://www.gov.pl/zagospodarowanieprzestrzenne/app/StrefaPlanistyczna/PL.ZIPPZP.11445/302302-POG/1POG-3SW/20250905T220000>

przestrzen nazw

PL.ZIPPZP.11445/302302-POG

lokalny id

1POG-3SW

wersja id

20250905T220000

poczatek wersji obiektu

2025-09-05T22:00

nazwa

strefa wielofunkcyjna z zabudową mieszkaniową wielorodzinną

oznaczenie

3SW

symbol

SW

obowiazuje od

2025-09-05

obowiazuje do

obecnie

status

w opracowaniu
<https://inspire.ec.europa.eu/codelist/ProcessStepGeneralValue/elaboration>

charakter ustalenia

ogólnie wiążące
<https://inspire.ec.europa.eu/codelist/RegulationNatureValue/generallyBinding>

profil podstawowy

teren zabudowy mieszkaniowej wielorodzinnej
teren usług
teren komunikacji
teren zieleni urządzonej
teren ogrodów działkowych
teren infrastruktury technicznej

profil dodatkowy

teren zabudowy mieszkaniowej jednorodzinnej

maksymalna nadziemna intensywnosc zabudowy

0.6

maksymalny udzial powierzchni zabudowy

30%

maksymalna wysokosc zabudowy

10.0 m

minimalny udzial powierzchni biologicznie czynnej

30%

geometria



plan

<https://www.gov.pl/zagospodarowanieprzestrzenne/app/AktPlanowaniaPrzestrzennego/PL.ZIPPZP.11445/302302-POG/1POG>

strefa planistyczna

PL.ZIPPZP.11445_302302-POG_1POG-3SU_20250905T220000

identyfier

<https://www.gov.pl/zagospodarowanieprzestrzenne/app/StrefaPlanistyczna/PL.ZIPPZP.11445/302302-POG/1POG-3SU/20250905T220000>

przestrzen nazw

PL.ZIPPZP.11445/302302-POG

lokalny id

1POG-3SU

wersja id

20250905T220000

poczatek wersji obiektu

2025-09-05T22:00

nazwa

strefa usługowa

oznaczenie

3SU

symbol

SU

obowiazuje od

2025-09-05

obowiazuje do

obecnie

status

w opracowaniu
<https://inspire.ec.europa.eu/codelist/ProcessStepGeneralValue/elaboration>

charakter ustalenia

ogólnie wiążące
<https://inspire.ec.europa.eu/codelist/RegulationNatureValue/generallyBinding>

profil podstawowy

teren usług
teren komunikacji
teren zieleni urządzonej
teren ogrodów działkowych
teren infrastruktury technicznej

maksymalna nadziemna intensywnosc zabudowy

0.3

maksymalny udzial powierzchni zabudowy

30%

maksymalna wysokosc zabudowy

9.0 m

minimalny udzial powierzchni biologicznie czynnej

30%

geometria



plan

<https://www.gov.pl/zagospodarowanieprzestrzenne/app/AktPlanowaniaPrzestrzennego/PL.ZIPPZP.11445/302302-POG/1POG>

strefa planistyczna

PL.ZIPPZP.11445_302302-POG_1POG-3SR_20250905T220000

identyfier

<https://www.gov.pl/zagospodarowanieprzestrzenne/app/StrefaPlanistyczna/PL.ZIPPZP.11445/302302-POG/1POG-3SR/20250905T220000>

przestrzen nazw

PL.ZIPPZP.11445/302302-POG

lokalny id

1POG-3SR

wersja id

20250905T220000

poczatek wersji obiektu

2025-09-05T22:00

nazwa

strefa produkcji rolniczej

oznaczenie

3SR

symbol

SR

obowiazuje od

2025-09-05

obowiazuje do

obecnie

status

w opracowaniu
<https://inspire.ec.europa.eu/codelist/ProcessStepGeneralValue/elaboration>

charakter ustalenia

ogólnie wiążące
<https://inspire.ec.europa.eu/codelist/RegulationNatureValue/generallyBinding>

profil podstawowy

teren produkcji w gospodarstwach rolnych
 teren wielkotowarowej produkcji rolnej
 teren akwakultury i obsługi rybactwa
 teren komunikacji
 teren ogrodów działkowych
 teren infrastruktury technicznej

maksymalna nadziemna intensywnosc zabudowy

0.3

maksymalny udzial powierzchni zabudowy

30%


maksymalna wysokosc zabudowy

9.0 m

minimalny udzial powierzchni biologicznie czynnej

30%

geometria



plan

<https://www.gov.pl/zagospodarowanieprzestrzenne/app/AktPlanowaniaPrzestrzennego/PL.ZIPPZP.11445/302302-POG/1POG>

strefa planistyczna

PL.ZIPPZP.11445_302302-POG_1POG-3SP_20250905T220000

identyfier

<https://www.gov.pl/zagospodarowanieprzestrzenne/app/StrefaPlanistyczna/PL.ZIPPZP.11445/302302-POG/1POG-3SP/20250905T220000>

przestrzen nazw

PL.ZIPPZP.11445/302302-POG

lokalny id

1POG-3SP

wersja id

20250905T220000

poczatek wersji obiektu

2025-09-05T22:00

nazwa

strefa gospodarcza

oznaczenie

3SP

symbol

SP

obowiazuje od

2025-09-05

obowiazuje do

obecnie

status

w opracowaniu
<https://inspire.ec.europa.eu/codelist/ProcessStepGeneralValue/elaboration>

charakter ustalenia

ogólnie wiążące
<https://inspire.ec.europa.eu/codelist/RegulationNatureValue/generallyBinding>

profil podstawowy

teren produkcji
teren komunikacji
teren zieleni urządzonej
teren ogrodów działkowych
teren infrastruktury technicznej

profil dodatkowy

teren usług

maksymalna nadziemna intensywnosc zabudowy

0.8

maksymalny udzial powierzchni zabudowy

40%

maksymalna wysokosc zabudowy

15.0 m

minimalny udzial powierzchni biologicznie czynnej

20%

geometria



plan

<https://www.gov.pl/zagospodarowanieprzestrzenne/app/AktPlanowaniaPrzestrzennego/PL.ZIPPZP.11445/302302-POG/1POG>

strefa planistyczna

PL.ZIPPZP.11445_302302-POG_1POG-3SO_20250905T220000

identyfier

<https://www.gov.pl/zagospodarowanieprzestrzenne/app/StrefaPlanistyczna/PL.ZIPPZP.11445/302302-POG/1POG-3SO/20250905T220000>

przestrzen nazw

PL.ZIPPZP.11445/302302-POG

lokalny id

1POG-3SO

wersja id

20250905T220000

poczatek wersji obiektu

2025-09-05T22:00

nazwa

strefa otwarta

oznaczenie

3SO

symbol

SO

obowiazuje od

2025-09-05

obowiazuje do

obecnie

status

w opracowaniu
<https://inspire.ec.europa.eu/codelist/ProcessStepGeneralValue/elaboration>

charakter ustalenia

ogólnie wiążące
<https://inspire.ec.europa.eu/codelist/RegulationNatureValue/generallyBinding>

profil podstawowy

teren rolnictwa z zakazem zabudowy
teren lasu
teren zieleni naturalnej
teren wód
teren komunikacji
teren ogrodów działkowych
teren infrastruktury technicznej

maksymalna nadziemna intensywnosc zabudowy

0

maksymalny udzial powierzchni zabudowy

0%

maksymalna wysokosc zabudowy

0.0 m

minimalny udzial powierzchni biologicznie czynnej

100%

geometria



plan

<https://www.gov.pl/zagospodarowanieprzestrzenne/app/AktPlanowaniaPrzestrzennego/PL.ZIPPZP.11445/302302-POG/1POG>

strefa planistyczna

PL.ZIPPZP.11445_302302-POG_1POG-3SN_20250905T220000

identyfier

<https://www.gov.pl/zagospodarowanieprzestrzenne/app/StrefaPlanistyczna/PL.ZIPPZP.11445/302302-POG/1POG-3SN/20250905T220000>

przestrzen nazw

PL.ZIPPZP.11445/302302-POG

lokalny id

1POG-3SN

wersja id

20250905T220000

poczatek wersji obiektu

2025-09-05T22:00

nazwa

strefa zieleni i rekreacji

oznaczenie

3SN

symbol

SN

obowiazuje od

2025-09-05

obowiazuje do

obecnie

status

w opracowaniu
<https://inspire.ec.europa.eu/codelist/ProcessStepGeneralValue/elaboration>

charakter ustalenia

ogólnie wiążące
<https://inspire.ec.europa.eu/codelist/RegulationNatureValue/generallyBinding>

profil podstawowy

teren zieleni urządzonej
teren plaży
teren wód
teren komunikacji
teren ogrodów działkowych
teren infrastruktury technicznej

profil dodatkowy

teren usług sportu i rekreacji
teren usług kultury i rozrywki
teren usług handlu detalicznego
teren usług gastronomii
teren usług turystyki
teren usług nauki
teren usług edukacji
teren usług zdrowia i pomocy społecznej

maksymalna nadziemna intensywnosc zabudowy

0.1

maksymalny udział powierzchni

zabudowy	10%
maksymalna wysokość zabudowy	8.0 m
minimalny udział powierzchni biologicznie czynnej	60%
geometria	
plan	https://www.gov.pl/zagospodarowanieprzestrzenne/app/AktPlanowaniaPrzestrzennego/PL.ZIPPZP.11445/302302-POG/1POG
strefa planistyczna	PL.ZIPPZP.11445_302302-POG_1POG-3SK_20250905T220000
identyfikator	https://www.gov.pl/zagospodarowanieprzestrzenne/app/StrefaPlanistyczna/PL.ZIPPZP.11445/302302-POG/1POG-3SK/20250905T220000
przestrzeń nazw	PL.ZIPPZP.11445/302302-POG
lokalny id	1POG-3SK
wersja id	20250905T220000
początek wersji obiektu	2025-09-05T22:00
nazwa	strefa komunikacyjna
oznaczenie	3SK
symbol	SK
obowiązuje od	2025-09-05
obowiązuje do	obecnie
status	w opracowaniu https://inspire.ec.europa.eu/codelist/ProcessStepGeneralValue/elaboration
charakter ustalenia	ogólnie wiążące https://inspire.ec.europa.eu/codelist/RegulationNatureValue/generallyBinding
profil podstawowy	teren autostrady teren drogi ekspresowej teren drogi głównej ruchu przyspieszonego teren drogi głównej teren komunikacji kolejowej i szynowej teren komunikacji kolei linowej teren komunikacji wodnej teren komunikacji lotniczej teren obsługi komunikacji teren ogrodów działkowych teren infrastruktury technicznej
geometria	



plan

<https://www.gov.pl/zagospodarowanieprzestrzenne/app/AktPlanowaniaPrzestrzennego/PL.ZIPPZP.11445/302302-POG/1POG>

strefa planistyczna

PL.ZIPPZP.11445_302302-POG_1POG-3SJ_20250905T220000

identyfier

<https://www.gov.pl/zagospodarowanieprzestrzenne/app/StrefaPlanistyczna/PL.ZIPPZP.11445/302302-POG/1POG-3SJ/20250905T220000>

przestrzen nazw

PL.ZIPPZP.11445/302302-POG

lokalny id

1POG-3SJ

wersja id

20250905T220000

początek wersji obiektu

2025-09-05T22:00

nazwa

strefa wielofunkcyjna z zabudową mieszkaniową jednorodzinną

oznaczenie

3SJ

symbol

SJ

obowiązuje od

2025-09-05

obowiązuje do

obecnie

status

w opracowaniu
<https://inspire.ec.europa.eu/codelist/ProcessStepGeneralValue/elaboration>

charakter ustalenia

ogólnie wiążące
<https://inspire.ec.europa.eu/codelist/RegulationNatureValue/generallyBinding>

profil podstawowy

teren zabudowy mieszkaniowej jednorodzinnej
 teren usług
 teren komunikacji
 teren zieleni urządzonej
 teren ogrodów działkowych
 teren infrastruktury technicznej

maksymalna nadziemna intensywność zabudowy

0.5

maksymalny udział powierzchni zabudowy

25%

maksymalna wysokość zabudowy

9.0 m

minimalny udział powierzchni biologicznie czynnej

50%

geometria



plan

<https://www.gov.pl/zagospodarowanieprzestrzenne/app/AktPlanowaniaPrzestrzennego/PL.ZIPPZP.11445/302302-POG/1POG>

strefa planistyczna

PL.ZIPPZP.11445_302302-POG_1POG-3SI_20250905T220000

identyfikator

<https://www.gov.pl/zagospodarowanieprzestrzenne/app/StrefaPlanistyczna/PL.ZIPPZP.11445/302302-POG/1POG-3SI/20250905T220000>

przestrzeń nazw

PL.ZIPPZP.11445/302302-POG

lokalny id

1POG-3SI

wersja id

20250905T220000

początek wersji obiektu

2025-09-05T22:00

nazwa

strefa infrastrukturalna

oznaczenie

3SI

symbol

SI

obowiązuje od

2025-09-05

obowiązuje do

obecnie

status

w opracowaniu
<https://inspire.ec.europa.eu/codelist/ProcessStepGeneralValue/elaboration>

charakter ustalenia

ogólnie wiążące
<https://inspire.ec.europa.eu/codelist/RegulationNatureValue/generallyBinding>

profil podstawowy

teren infrastruktury technicznej
teren komunikacji
teren ogrodów działkowych

maksymalna nadziemna intensywność zabudowy

0.4

maksymalny udział powierzchni zabudowy

20%

maksymalna wysokość zabudowy

7.0 m

minimalny udział powierzchni biologicznie czynnej

20%

geometria



plan

<https://www.gov.pl/zagospodarowanieprzestrzenne/app/AktPlanowaniaPrzestrzennego/PL.ZIPPZP.11445/302302-POG/1POG>

strefa planistyczna

PL.ZIPPZP.11445_302302-POG_1POG-3SC_20250905T220000

identyfier

<https://www.gov.pl/zagospodarowanieprzestrzenne/app/StrefaPlanistyczna/PL.ZIPPZP.11445/302302-POG/1POG-3SC/20250905T220000>

przestrzen nazw

PL.ZIPPZP.11445/302302-POG

lokalny id

1POG-3SC

wersja id

20250905T220000

poczatek wersji obiektu

2025-09-05T22:00

nazwa

strefa cmentarzy

oznaczenie

3SC

symbol

SC

obowiazuje od

2025-09-05

obowiazuje do

obecnie

status

w opracowaniu
<https://inspire.ec.europa.eu/codelist/ProcessStepGeneralValue/elaboration>

charakter ustalenia

ogólnie wiążące
<https://inspire.ec.europa.eu/codelist/RegulationNatureValue/generallyBinding>

profil podstawowy

teren cmentarza
teren komunikacji
teren zieleni urządzonej
teren ogrodów działkowych
teren infrastruktury technicznej

maksymalna nadziemna intensywnosc zabudowy

0

maksymalny udzial powierzchni zabudowy

0%

maksymalna wysokosc zabudowy

0.0 m

minimalny udzial powierzchni biologicznie czynnej

30%

geometria



plan

<https://www.gov.pl/zagospodarowanieprzestrzenne/app/AktPlanowaniaPrzestrzennego/PL.ZIPPZP.11445/302302-POG/1POG>

strefa planistyczna

PL.ZIPPZP.11445_302302-POG_1POG-4SZ_20250905T220000

identyfier

<https://www.gov.pl/zagospodarowanieprzestrzenne/app/StrefaPlanistyczna/PL.ZIPPZP.11445/302302-POG/1POG-4SZ/20250905T220000>

przestrzen nazw

PL.ZIPPZP.11445/302302-POG

lokalny id

1POG-4SZ

wersja id

20250905T220000

poczatek wersji obiektu

2025-09-05T22:00

nazwa

strefa wielofunkcyjna z zabudową zagrodową

oznaczenie

4SZ

symbol

SZ

obowiazuje od

2025-09-05

obowiazuje do

obecnie

status

w opracowaniu
<https://inspire.ec.europa.eu/codelist/ProcessStepGeneralValue/elaboration>

charakter ustalenia

ogólnie wiążące
<https://inspire.ec.europa.eu/codelist/RegulationNatureValue/generallyBinding>

profil podstawowy

teren zabudowy zagrodowej
 teren produkcji w gospodarstwach rolnych
 teren akwakultury i obsługi rybactwa
 teren komunikacji
 teren zieleni urządzonej
 teren ogrodów działkowych
 teren infrastruktury technicznej

maksymalna nadziemna intensywnosc zabudowy

0.7

maksymalny udzial powierzchni zabudowy

35%

maksymalna wysokosc zabudowy

9.0 m

minimalny udzial powierzchni biologicznie czynnej

30%

geometria



plan

<https://www.gov.pl/zagospodarowanieprzestrzenne/app/AktPlanowaniaPrzestrzennego/PL.ZIPPZP.11445/302302-POG/1POG>

strefa planistyczna

PL.ZIPPZP.11445_302302-POG_1POG-4SW_20250905T220000

identyfier

<https://www.gov.pl/zagospodarowanieprzestrzenne/app/StrefaPlanistyczna/PL.ZIPPZP.11445/302302-POG/1POG-4SW/20250905T220000>

przestrzen nazw

PL.ZIPPZP.11445/302302-POG

lokalny id

1POG-4SW

wersja id

20250905T220000

początek wersji obiektu

2025-09-05T22:00

nazwa

strefa wielofunkcyjna z zabudową mieszkaniową wielorodzinną

oznaczenie

4SW

symbol

SW

obowiązuje od

2025-09-05

obowiązuje do

obecnie

status

w opracowaniu
<https://inspire.ec.europa.eu/codelist/ProcessStepGeneralValue/elaboration>

charakter ustalenia

ogólnie wiążące
<https://inspire.ec.europa.eu/codelist/RegulationNatureValue/generallyBinding>

profil podstawowy

teren zabudowy mieszkaniowej wielorodzinnej
teren usług
teren komunikacji
teren zieleni urządzonej
teren ogrodów działkowych
teren infrastruktury technicznej

profil dodatkowy

teren zabudowy mieszkaniowej jednorodzinnej

maksymalna nadziemna intensywność zabudowy

1

maksymalny udział powierzchni zabudowy

25%


maksymalna wysokość zabudowy

13.0 m

minimalny udział powierzchni biologicznie czynnej

30%

geometria



plan

<https://www.gov.pl/zagospodarowanieprzestrzenne/app/AktPlanowaniaPrzestrzennego/PL.ZIPPZP.11445/302302-POG/1POG>

strefa planistyczna

PL.ZIPPZP.11445_302302-POG_1POG-4SU_20250905T220000

identyfier

<https://www.gov.pl/zagospodarowanieprzestrzenne/app/StrefaPlanistyczna/PL.ZIPPZP.11445/302302-POG/1POG-4SU/20250905T220000>

przestrzen nazw

PL.ZIPPZP.11445/302302-POG

lokalny id

1POG-4SU

wersja id

20250905T220000

poczatek wersji obiektu

2025-09-05T22:00

nazwa

strefa usługowa

oznaczenie

4SU

symbol

SU

obowiazuje od

2025-09-05

obowiazuje do

obecnie

status

w opracowaniu
<https://inspire.ec.europa.eu/codelist/ProcessStepGeneralValue/elaboration>

charakter ustalenia

ogólnie wiążące
<https://inspire.ec.europa.eu/codelist/RegulationNatureValue/generallyBinding>

profil podstawowy

teren usług
teren komunikacji
teren zieleni urządzonej
teren ogrodów działkowych
teren infrastruktury technicznej

maksymalna nadziemna intensywnosc zabudowy

0.4

maksymalny udzial powierzchni zabudowy

33%


maksymalna wysokosc zabudowy

33.0 m

minimalny udzial powierzchni biologicznie czynnej

30%

geometria



plan

<https://www.gov.pl/zagospodarowanieprzestrzenne/app/AktPlanowaniaPrzestrzennego/PL.ZIPPZP.11445/302302-POG/1POG>

strefa planistyczna

PL.ZIPPZP.11445_302302-POG_1POG-4SR_20250905T220000

identyfier

<https://www.gov.pl/zagospodarowanieprzestrzenne/app/StrefaPlanistyczna/PL.ZIPPZP.11445/302302-POG/1POG-4SR/20250905T220000>

przestrzen nazw

PL.ZIPPZP.11445/302302-POG

lokalny id

1POG-4SR

wersja id

20250905T220000

poczatek wersji obiektu

2025-09-05T22:00

nazwa

strefa produkcji rolniczej

oznaczenie

4SR

symbol

SR

obowiazuje od

2025-09-05

obowiazuje do

obecnie

status

w opracowaniu
<https://inspire.ec.europa.eu/codelist/ProcessStepGeneralValue/elaboration>

charakter ustalenia

ogólnie wiążące
<https://inspire.ec.europa.eu/codelist/RegulationNatureValue/generallyBinding>

profil podstawowy

teren produkcji w gospodarstwach rolnych
teren wielkotowarowej produkcji rolnej
teren akwakultury i obsługi rybactwa
teren komunikacji
teren ogrodów działkowych
teren infrastruktury technicznej

maksymalna nadziemna intensywnosc zabudowy

0.1

maksymalny udzial powierzchni zabudowy

10%

maksymalna wysokosc zabudowy

7.0 m

minimalny udzial powierzchni biologicznie czynnej

30%

geometria



plan

<https://www.gov.pl/zagospodarowanieprzestrzenne/app/AktPlanowaniaPrzestrzennego/PL.ZIPPZP.11445/302302-POG/1POG>

strefa planistyczna

PL.ZIPPZP.11445_302302-POG_1POG-4SP_20250905T220000

identyfier

<https://www.gov.pl/zagospodarowanieprzestrzenne/app/StrefaPlanistyczna/PL.ZIPPZP.11445/302302-POG/1POG-4SP/20250905T220000>

przestrzen nazw

PL.ZIPPZP.11445/302302-POG

lokalny id

1POG-4SP

wersja id

20250905T220000

poczatek wersji obiektu

2025-09-05T22:00

nazwa

strefa gospodarcza

oznaczenie

4SP

symbol

SP

obowiazuje od

2025-09-05

obowiazuje do

obecnie

status

w opracowaniu
<https://inspire.ec.europa.eu/codelist/ProcessStepGeneralValue/elaboration>

charakter ustalenia

ogólnie wiążące
<https://inspire.ec.europa.eu/codelist/RegulationNatureValue/generallyBinding>

profil podstawowy

teren produkcji
teren komunikacji
teren zieleni urządzonej
teren ogrodów działkowych
teren infrastruktury technicznej

profil dodatkowy

teren usług

maksymalna nadziemna intensywnosc zabudowy

0.8

maksymalny udzial powierzchni zabudowy

40%

maksymalna wysokosc zabudowy

15.0 m

minimalny udzial powierzchni biologicznie czynnej

20%

geometria



plan

<https://www.gov.pl/zagospodarowanieprzestrzenne/app/AktPlanowaniaPrzestrzennego/PL.ZIPPZP.11445/302302-POG/1POG>

strefa planistyczna

PL.ZIPPZP.11445_302302-POG_1POG-4SO_20250905T220000

identyfier

<https://www.gov.pl/zagospodarowanieprzestrzenne/app/StrefaPlanistyczna/PL.ZIPPZP.11445/302302-POG/1POG-4SO/20250905T220000>

przestrzen nazw

PL.ZIPPZP.11445/302302-POG

lokalny id

1POG-4SO

wersja id

20250905T220000

poczatek wersji obiektu

2025-09-05T22:00

nazwa

strefa otwarta

oznaczenie

4SO

symbol

SO

obowiazuje od

2025-09-05

obowiazuje do

obecnie

status

w opracowaniu
<https://inspire.ec.europa.eu/codelist/ProcessStepGeneralValue/elaboration>

charakter ustalenia

ogólnie wiążące
<https://inspire.ec.europa.eu/codelist/RegulationNatureValue/generallyBinding>

profil podstawowy

teren rolnictwa z zakazem zabudowy
teren lasu
teren zieleni naturalnej
teren wód
teren komunikacji
teren ogrodów działkowych
teren infrastruktury technicznej

maksymalna nadziemna intensywnosc zabudowy

0

maksymalny udzial powierzchni zabudowy

0%

maksymalna wysokosc zabudowy

0.0 m

minimalny udzial powierzchni biologicznie czynnej

100%

geometria



plan

<https://www.gov.pl/zagospodarowanieprzestrzenne/app/AktPlanowaniaPrzestrzennego/PL.ZIPPZP.11445/302302-POG/1POG>

strefa planistyczna

PL.ZIPPZP.11445_302302-POG_1POG-4SN_20250905T220000

identyfier

<https://www.gov.pl/zagospodarowanieprzestrzenne/app/StrefaPlanistyczna/PL.ZIPPZP.11445/302302-POG/1POG-4SN/20250905T220000>

przestrzen nazw

PL.ZIPPZP.11445/302302-POG

lokalny id

1POG-4SN

wersja id

20250905T220000

poczatek wersji obiektu

2025-09-05T22:00

nazwa

strefa zieleni i rekreacji

oznaczenie

4SN

symbol

SN

obowiazuje od

2025-09-05

obowiazuje do

obecnie

status

w opracowaniu
<https://inspire.ec.europa.eu/codelist/ProcessStepGeneralValue/elaboration>

charakter ustalenia

ogólnie wiążące
<https://inspire.ec.europa.eu/codelist/RegulationNatureValue/generallyBinding>

profil podstawowy

teren zieleni urządzonej
teren plaży
teren wód
teren komunikacji
teren ogrodów działkowych
teren infrastruktury technicznej

maksymalna nadziemna intensywnosc zabudowy

0

maksymalny udzial powierzchni zabudowy

0%


maksymalna wysokosc zabudowy

7.0 m

minimalny udzial powierzchni biologicznie czynnej

80%

geometria



plan

<https://www.gov.pl/zagospodarowanieprzestrzenne/app/AktPlanowaniaPrzestrzennego/PL.ZIPPZP.11445/302302-POG/1POG>

strefa planistyczna

PL.ZIPPZP.11445_302302-POG_1POG-4SK_20250905T220000

identyfier

<https://www.gov.pl/zagospodarowanieprzestrzenne/app/StrefaPlanistyczna/PL.ZIPPZP.11445/302302-POG/1POG-4SK/20250905T220000>

przestrzen nazw

PL.ZIPPZP.11445/302302-POG

lokalny id

1POG-4SK

wersja id

20250905T220000

poczatek wersji obiektu

2025-09-05T22:00

nazwa

strefa komunikacyjna

oznaczenie

4SK

symbol

SK

obowiazuje od

2025-09-05

obowiazuje do

obecnie

status

w opracowaniu
<https://inspire.ec.europa.eu/codelist/ProcessStepGeneralValue/elaboration>

charakter ustalenia

ogólnie wiążące
<https://inspire.ec.europa.eu/codelist/RegulationNatureValue/generallyBinding>

profil podstawowy

teren autostrady
teren drogi ekspresowej
teren drogi głównej ruchu przyspieszonego
teren drogi głównej
teren komunikacji kolejowej i szynowej
teren komunikacji kolei linowej
teren komunikacji wodnej
teren komunikacji lotniczej
teren obsługi komunikacji
teren ogrodów działkowych
teren infrastruktury technicznej

geometria



plan

<https://www.gov.pl/zagospodarowanieprzestrzenne/app/AktPlanowaniaPrzestrzennego/PL.ZIPPZP.11445/302302-POG/1POG>

strefa planistyczna

PL.ZIPPZP.11445_302302-POG_1POG-4SJ_20250905T220000

identyfier

<https://www.gov.pl/zagospodarowanieprzestrzenne/app/StrefaPlanistyczna/PL.ZIPPZP.11445/302302-POG/1POG-4SJ/20250905T220000>

przestrzen nazw

PL.ZIPPZP.11445/302302-POG

lokalny id

1POG-4SJ

wersja id

20250905T220000

początek wersji obiektu

2025-09-05T22:00

nazwa

strefa wielofunkcyjna z zabudową mieszkaniową jednorodzinną

oznaczenie

4SJ

symbol

SJ

obowiązuje od

2025-09-05

obowiązuje do

obecnie

status

w opracowaniu
<https://inspire.ec.europa.eu/codelist/ProcessStepGeneralValue/elaboration>

charakter ustalenia

ogólnie wiążące
<https://inspire.ec.europa.eu/codelist/RegulationNatureValue/generallyBinding>

profil podstawowy

teren zabudowy mieszkaniowej jednorodzinnej
teren usług
teren komunikacji
teren zieleni urządzonej
teren ogrodów działkowych
teren infrastruktury technicznej

maksymalna nadziemna intensywnosc zabudowy

0.5

maksymalny udział powierzchni zabudowy

25%

maksymalna wysokość zabudowy

9.0 m

minimalny udział powierzchni biologicznie czynnej

50%

geometria



plan

<https://www.gov.pl/zagospodarowanieprzestrzenne/app/AktPlanowaniaPrzestrzennego/PL.ZIPPZP.11445/302302-POG/1POG>

strefa planistyczna

PL.ZIPPZP.11445_302302-POG_1POG-4SI_20250905T220000

identyfier

<https://www.gov.pl/zagospodarowanieprzestrzenne/app/StrefaPlanistyczna/PL.ZIPPZP.11445/302302-POG/1POG-4SI/20250905T220000>

przestrzen nazw

PL.ZIPPZP.11445/302302-POG

lokalny id

1POG-4SI

wersja id

20250905T220000

poczatek wersji obiektu

2025-09-05T22:00

nazwa

strefa infrastrukturalna

oznaczenie

4SI

symbol

SI

obowiazuje od

2025-09-05

obowiazuje do

obecnie

status

w opracowaniu
<https://inspire.ec.europa.eu/codelist/ProcessStepGeneralValue/elaboration>

charakter ustalenia

ogólnie wiążące
<https://inspire.ec.europa.eu/codelist/RegulationNatureValue/generallyBinding>

profil podstawowy

teren infrastruktury technicznej
teren komunikacji
teren ogrodów działkowych

maksymalna nadziemna intensywnosc zabudowy

0.6

maksymalny udzial powierzchni zabudowy

30%

maksymalna wysokosc zabudowy

9.0 m

minimalny udzial powierzchni biologicznie czynnej

20%

geometria



plan

<https://www.gov.pl/zagospodarowanieprzestrzenne/app/AktPlanowaniaPrzestrzennego/PL.ZIPPZP.11445/302302-POG/1POG>

strefa planistyczna

PL.ZIPPZP.11445_302302-POG_1POG-4SC_20250905T220000

identyfier

<https://www.gov.pl/zagospodarowanieprzestrzenne/app/StrefaPlanistyczna/PL.ZIPPZP.11445/302302-POG/1POG-4SC/20250905T220000>

przestrzen nazw

PL.ZIPPZP.11445/302302-POG

lokalny id

1POG-4SC

wersja id

20250905T220000

poczatek wersji obiektu

2025-09-05T22:00

nazwa

strefa cmentarzy

oznaczenie

4SC

symbol

SC

obowiazuje od

2025-09-05

obowiazuje do

obecnie

status

w opracowaniu
<https://inspire.ec.europa.eu/codelist/ProcessStepGeneralValue/elaboration>

charakter ustalenia

ogólnie wiążące
<https://inspire.ec.europa.eu/codelist/RegulationNatureValue/generallyBinding>

profil podstawowy

teren cmentarza
teren komunikacji
teren zieleni urządzonej
teren ogrodów działkowych
teren infrastruktury technicznej

maksymalna nadziemna intensywnosc zabudowy

0.1

maksymalny udzial powierzchni zabudowy

10%

maksymalna wysokosc zabudowy

7.0 m

minimalny udzial powierzchni biologicznie czynnej

30%

geometria



plan

<https://www.gov.pl/zagospodarowanieprzestrzenne/app/AktPlanowaniaPrzestrzennego/PL.ZIPPZP.11445/302302-POG/1POG>

strefa planistyczna

PL.ZIPPZP.11445_302302-POG_1POG-5SZ_20250905T220000

identyfier

<https://www.gov.pl/zagospodarowanieprzestrzenne/app/StrefaPlanistyczna/PL.ZIPPZP.11445/302302-POG/1POG-5SZ/20250905T220000>

przestrzen nazw

PL.ZIPPZP.11445/302302-POG

lokalny id

1POG-5SZ

wersja id

20250905T220000

poczatek wersji obiektu

2025-09-05T22:00

nazwa

strefa wielofunkcyjna z zabudową zagrodową

oznaczenie

5SZ

symbol

SZ

obowiazuje od

2025-09-05

obowiazuje do

obecnie

status

w opracowaniu
<https://inspire.ec.europa.eu/codelist/ProcessStepGeneralValue/elaboration>

charakter ustalenia

ogólnie wiążące
<https://inspire.ec.europa.eu/codelist/RegulationNatureValue/generallyBinding>

profil podstawowy

teren zabudowy zagrodowej
 teren produkcji w gospodarstwach rolnych
 teren akwakultury i obsługi rybactwa
 teren komunikacji
 teren zieleni urządzonej
 teren ogrodów działkowych
 teren infrastruktury technicznej

maksymalna nadziemna intensywnosc zabudowy

0.7

maksymalny udzial powierzchni zabudowy

35%

maksymalna wysokosc zabudowy

9.0 m

minimalny udzial powierzchni biologicznie czynnej

30%

geometria



plan

<https://www.gov.pl/zagospodarowanieprzestrzenne/app/AktPlanowaniaPrzestrzennego/PL.ZIPPZP.11445/302302-POG/1POG>

strefa planistyczna

PL.ZIPPZP.11445_302302-POG_1POG-5SW_20250905T220000

identyfier

<https://www.gov.pl/zagospodarowanieprzestrzenne/app/StrefaPlanistyczna/PL.ZIPPZP.11445/302302-POG/1POG-5SW/20250905T220000>

przestrzen nazw

PL.ZIPPZP.11445/302302-POG

lokalny id

1POG-5SW

wersja id

20250905T220000

poczatek wersji obiektu

2025-09-05T22:00

nazwa

strefa wielofunkcyjna z zabudową mieszkaniową wielorodzinną

oznaczenie

5SW

symbol

SW

obowiazuje od

2025-09-05

obowiazuje do

obecnie

status

w opracowaniu
<https://inspire.ec.europa.eu/codelist/ProcessStepGeneralValue/elaboration>

charakter ustalenia

ogólnie wiążące
<https://inspire.ec.europa.eu/codelist/RegulationNatureValue/generallyBinding>

profil podstawowy

teren zabudowy mieszkaniowej wielorodzinnej
teren usług
teren komunikacji
teren zieleni urządzonej
teren ogrodów działkowych
teren infrastruktury technicznej

profil dodatkowy

teren zabudowy mieszkaniowej jednorodzinnej

maksymalna nadziemna intensywnosc zabudowy

0.5

maksymalny udzial powierzchni zabudowy

25%

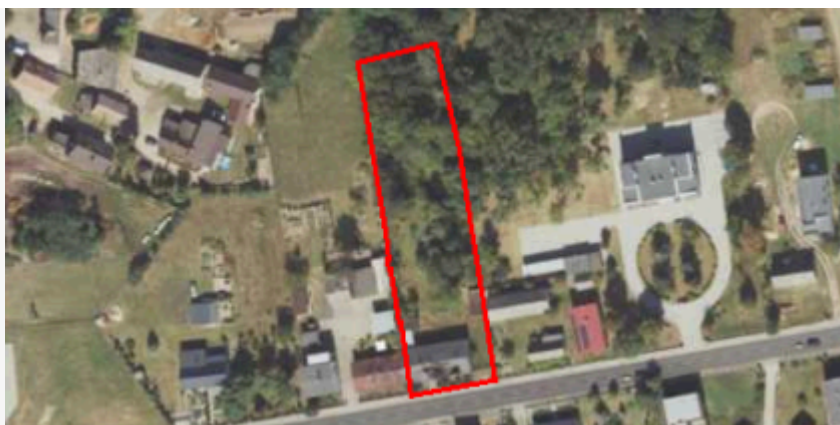
maksymalna wysokosc zabudowy

10.0 m

minimalny udzial powierzchni biologicznie czynnej

30%

geometria



plan

<https://www.gov.pl/zagospodarowanieprzestrzenne/app/AktPlanowaniaPrzestrzennego/PL.ZIPPZP.11445/302302-POG/1POG>

strefa planistyczna

PL.ZIPPZP.11445_302302-POG_1POG-5SU_20250905T220000

identyfier

<https://www.gov.pl/zagospodarowanieprzestrzenne/app/StrefaPlanistyczna/PL.ZIPPZP.11445/302302-POG/1POG-5SU/20250905T220000>

przestrzen nazw

PL.ZIPPZP.11445/302302-POG

lokalny id

1POG-5SU

wersja id

20250905T220000

poczatek wersji obiektu

2025-09-05T22:00

nazwa

strefa usługowa

oznaczenie

5SU

symbol

SU

obowiazuje od

2025-09-05

obowiazuje do

obecnie

status

w opracowaniu
<https://inspire.ec.europa.eu/codelist/ProcessStepGeneralValue/elaboration>

charakter ustalenia

ogólnie wiążące
<https://inspire.ec.europa.eu/codelist/RegulationNatureValue/generallyBinding>

profil podstawowy

teren usług
teren komunikacji
teren zieleni urządzonej
teren ogrodów działkowych
teren infrastruktury technicznej

maksymalna nadziemna intensywnosc zabudowy

0.6

maksymalny udzial powierzchni zabudowy

30%

maksymalna wysokosc zabudowy

12.0 m

minimalny udzial powierzchni biologicznie czynnej

30%

geometria



plan

<https://www.gov.pl/zagospodarowanieprzestrzenne/app/AktPlanowaniaPrzestrzennego/PL.ZIPPZP.11445/302302-POG/1POG>

strefa planistyczna

PL.ZIPPZP.11445_302302-POG_1POG-5SR_20250905T220000

identyfier

<https://www.gov.pl/zagospodarowanieprzestrzenne/app/StrefaPlanistyczna/PL.ZIPPZP.11445/302302-POG/1POG-5SR/20250905T220000>

przestrzen nazw

PL.ZIPPZP.11445/302302-POG

lokalny id

1POG-5SR

wersja id

20250905T220000

poczatek wersji obiektu

2025-09-05T22:00

nazwa

strefa produkcji rolniczej

oznaczenie

5SR

symbol

SR

obowiazuje od

2025-09-05

obowiazuje do

obecnie

status

w opracowaniu
<https://inspire.ec.europa.eu/codelist/ProcessStepGeneralValue/elaboration>

charakter ustalenia

ogólnie wiążące
<https://inspire.ec.europa.eu/codelist/RegulationNatureValue/generallyBinding>

profil podstawowy

teren produkcji w gospodarstwach rolnych
teren wielkotowarowej produkcji rolnej
teren akwakultury i obsługi rybactwa
teren komunikacji
teren ogrodów działkowych
teren infrastruktury technicznej

maksymalna nadziemna intensywnosc zabudowy

0.1

maksymalny udzial powierzchni zabudowy

10%

maksymalna wysokosc zabudowy

7.0 m

minimalny udzial powierzchni biologicznie czynnej

30%

geometria



plan

<https://www.gov.pl/zagospodarowanieprzestrzenne/app/AktPlanowaniaPrzestrzennego/PL.ZIPPZP.11445/302302-POG/1POG>

strefa planistyczna

PL.ZIPPZP.11445_302302-POG_1POG-5SP_20250905T220000

identyfier

<https://www.gov.pl/zagospodarowanieprzestrzenne/app/StrefaPlanistyczna/PL.ZIPPZP.11445/302302-POG/1POG-5SP/20250905T220000>

przestrzen nazw

PL.ZIPPZP.11445/302302-POG

lokalny id

1POG-5SP

wersja id

20250905T220000

poczatek wersji obiektu

2025-09-05T22:00

nazwa

strefa gospodarcza

oznaczenie

5SP

symbol

SP

obowiazuje od

2025-09-05

obowiazuje do

obecnie

status

w opracowaniu
<https://inspire.ec.europa.eu/codelist/ProcessStepGeneralValue/elaboration>

charakter ustalenia

ogólnie wiążące
<https://inspire.ec.europa.eu/codelist/RegulationNatureValue/generallyBinding>

profil podstawowy

teren produkcji
teren komunikacji
teren zieleni urządzonej
teren ogrodów działkowych
teren infrastruktury technicznej

profil dodatkowy

teren usług

maksymalna nadziemna intensywnosc zabudowy

0.8

maksymalny udzial powierzchni zabudowy

40%

maksymalna wysokosc zabudowy

12.0 m

minimalny udzial powierzchni biologicznie czynnej

20%

geometria



plan

<https://www.gov.pl/zagospodarowanieprzestrzenne/app/AktPlanowaniaPrzestrzennego/PL.ZIPPZP.11445/302302-POG/1POG>

strefa planistyczna

PL.ZIPPZP.11445_302302-POG_1POG-5SO_20250905T220000

identyfier

<https://www.gov.pl/zagospodarowanieprzestrzenne/app/StrefaPlanistyczna/PL.ZIPPZP.11445/302302-POG/1POG-5SO/20250905T220000>

przestrzen nazw

PL.ZIPPZP.11445/302302-POG

lokalny id

1POG-5SO

wersja id

20250905T220000

poczatek wersji obiektu

2025-09-05T22:00

nazwa

strefa otwarta

oznaczenie

5SO

symbol

SO

obowiazuje od

2025-09-05

obowiazuje do

obecnie

status

w opracowaniu
<https://inspire.ec.europa.eu/codelist/ProcessStepGeneralValue/elaboration>

charakter ustalenia

ogólnie wiążące
<https://inspire.ec.europa.eu/codelist/RegulationNatureValue/generallyBinding>

profil podstawowy

teren rolnictwa z zakazem zabudowy
 teren lasu
 teren zieleni naturalnej
 teren wód
 teren komunikacji
 teren ogrodów działkowych
 teren infrastruktury technicznej

maksymalna nadziemna intensywnosc zabudowy

0

maksymalny udzial powierzchni zabudowy

0%

maksymalna wysokosc zabudowy

0.0 m

minimalny udzial powierzchni biologicznie czynnej

100%

geometria



plan

<https://www.gov.pl/zagospodarowanieprzestrzenne/app/AktPlanowaniaPrzestrzennego/PL.ZIPPZP.11445/302302-POG/1POG>

strefa planistyczna

PL.ZIPPZP.11445_302302-POG_1POG-5SN_20250905T220000

identyfier

<https://www.gov.pl/zagospodarowanieprzestrzenne/app/StrefaPlanistyczna/PL.ZIPPZP.11445/302302-POG/1POG-5SN/20250905T220000>

przestrzen nazw

PL.ZIPPZP.11445/302302-POG

lokalny id

1POG-5SN

wersja id

20250905T220000

poczatek wersji obiektu

2025-09-05T22:00

nazwa

strefa zieleni i rekreacji

oznaczenie

5SN

symbol

SN

obowiazuje od

2025-09-05

obowiazuje do

obecnie

status

w opracowaniu
<https://inspire.ec.europa.eu/codelist/ProcessStepGeneralValue/elaboration>

charakter ustalenia

ogólnie wiążące
<https://inspire.ec.europa.eu/codelist/RegulationNatureValue/generallyBinding>

profil podstawowy

teren zieleni urządzonej
teren plaży
teren wód
teren komunikacji
teren ogrodów działkowych
teren infrastruktury technicznej

profil dodatkowy

teren zieleni naturalnej
teren lasu

maksymalna nadziemna intensywnosc zabudowy

0

maksymalny udzial powierzchni zabudowy

0%

maksymalna wysokosc zabudowy

0.0 m

minimalny udzial powierzchni biologicznie czynnej

80%

geometria



plan

<https://www.gov.pl/zagospodarowanieprzestrzenne/app/AktPlanowaniaPrzestrzennego/PL.ZIPPZP.11445/302302-POG/1POG>

strefa planistyczna

PL.ZIPPZP.11445_302302-POG_1POG-5SK_20250905T220000

identyfier

<https://www.gov.pl/zagospodarowanieprzestrzenne/app/StrefaPlanistyczna/PL.ZIPPZP.11445/302302-POG/1POG-5SK/20250905T220000>

przestrzen nazw

PL.ZIPPZP.11445/302302-POG

lokalny id

1POG-5SK

wersja id

20250905T220000

początek wersji obiektu

2025-09-05T22:00

nazwa

strefa komunikacyjna

oznaczenie

5SK

symbol

SK

obowiązuje od

2025-09-05

obowiązuje do

obecnie

status

w opracowaniu
<https://inspire.ec.europa.eu/codelist/ProcessStepGeneralValue/elaboration>

charakter ustalenia

ogólnie wiążące
<https://inspire.ec.europa.eu/codelist/RegulationNatureValue/generallyBinding>

profil podstawowy

teren autostrady
teren drogi ekspresowej
teren drogi głównej ruchu przyspieszonego
teren drogi głównej
teren komunikacji kolejowej i szynowej
teren komunikacji kolei linowej
teren komunikacji wodnej
teren komunikacji lotniczej
teren obsługi komunikacji
teren ogrodów działkowych
teren infrastruktury technicznej

geometria



plan

<https://www.gov.pl/zagospodarowanieprzestrzenne/app/AktPlanowaniaPrzestrzennego/PL.ZIPPZP.11445/302302-POG/1POG>

strefa planistyczna

PL.ZIPPZP.11445_302302-POG_1POG-5SJ_20250905T220000

identyfier

<https://www.gov.pl/zagospodarowanieprzestrzenne/app/StrefaPlanistyczna/PL.ZIPPZP.11445/302302-POG/1POG-5SJ/20250905T220000>

przestrzen nazw

PL.ZIPPZP.11445/302302-POG

lokalny id

1POG-5SJ

wersja id

20250905T220000

początek wersji obiektu

2025-09-05T22:00

nazwa

strefa wielofunkcyjna z zabudową mieszkaniową jednorodzinną

oznaczenie

5SJ

symbol

SJ

obowiązuje od

2025-09-05

obowiązuje do

obecnie

status

w opracowaniu
<https://inspire.ec.europa.eu/codelist/ProcessStepGeneralValue/elaboration>

charakter ustalenia

ogólnie wiążące
<https://inspire.ec.europa.eu/codelist/RegulationNatureValue/generallyBinding>

profil podstawowy

teren zabudowy mieszkaniowej jednorodzinnej
teren usług
teren komunikacji
teren zieleni urządzonej
teren ogrodów działkowych
teren infrastruktury technicznej

maksymalna nadziemna intensywność zabudowy

0.6

maksymalny udział powierzchni zabudowy

30%

maksymalna wysokość zabudowy

9.0 m

minimalny udział powierzchni biologicznie czynnej

40%

geometria



plan

<https://www.gov.pl/zagospodarowanieprzestrzenne/app/AktPlanowaniaPrzestrzennego/PL.ZIPPZP.11445/302302-POG/1POG>

strefa planistyczna

PL.ZIPPZP.11445_302302-POG_1POG-5SI_20250905T220000

identyfier

<https://www.gov.pl/zagospodarowanieprzestrzenne/app/StrefaPlanistyczna/PL.ZIPPZP.11445/302302-POG/1POG-5SI/20250905T220000>

przestrzen nazw

PL.ZIPPZP.11445/302302-POG

lokalny id

1POG-5SI

wersja id

20250905T220000

poczatek wersji obiektu

2025-09-05T22:00

nazwa

strefa infrastrukturalna

oznaczenie

5SI

symbol

SI

obowiazuje od

2025-09-05

obowiazuje do

obecnie

status

w opracowaniu
<https://inspire.ec.europa.eu/codelist/ProcessStepGeneralValue/elaboration>

charakter ustalenia

ogólnie wiążące
<https://inspire.ec.europa.eu/codelist/RegulationNatureValue/generallyBinding>

profil podstawowy

teren infrastruktury technicznej
teren komunikacji
teren ogrodów działkowych

maksymalna nadziemna intensywnosc zabudowy

0.2

maksymalny udzial powierzchni zabudowy

20%

maksymalna wysokosc zabudowy

9.0 m

minimalny udzial powierzchni biologicznie czynnej

20%

geometria



plan

<https://www.gov.pl/zagospodarowanieprzestrzenne/app/AktPlanowaniaPrzestrzennego/PL.ZIPPZP.11445/302302-POG/1POG>

strefa planistyczna

PL.ZIPPZP.11445_302302-POG_1POG-6SZ_20250905T220000

identyfier

<https://www.gov.pl/zagospodarowanieprzestrzenne/app/StrefaPlanistyczna/PL.ZIPPZP.11445/302302-POG/1POG-6SZ/20250905T220000>

przestrzen nazw

PL.ZIPPZP.11445/302302-POG

lokalny id

1POG-6SZ

wersja id

20250905T220000

poczatek wersji obiektu

2025-09-05T22:00

nazwa

strefa wielofunkcyjna z zabudową zagrodową

oznaczenie

6SZ

symbol

SZ

obowiazuje od

2025-09-05

obowiazuje do

obecnie

status

w opracowaniu
<https://inspire.ec.europa.eu/codelist/ProcessStepGeneralValue/elaboration>

charakter ustalenia

ogólnie wiążące
<https://inspire.ec.europa.eu/codelist/RegulationNatureValue/generallyBinding>

profil podstawowy

teren zabudowy zagrodowej
 teren produkcji w gospodarstwach rolnych
 teren akwakultury i obsługi rybactwa
 teren komunikacji
 teren zieleni urządzonej
 teren ogrodów działkowych
 teren infrastruktury technicznej

maksymalna nadziemna intensywnosc zabudowy

0.6

maksymalny udzial powierzchni zabudowy

30%

maksymalna wysokosc zabudowy

9.0 m

minimalny udzial powierzchni biologicznie czynnej

40%

geometria



plan

<https://www.gov.pl/zagospodarowanieprzestrzenne/app/AktPlanowaniaPrzestrzennego/PL.ZIPPZP.11445/302302-POG/1POG>

strefa planistyczna

PL.ZIPPZP.11445_302302-POG_1POG-6SW_20250905T220000

identyfier

<https://www.gov.pl/zagospodarowanieprzestrzenne/app/StrefaPlanistyczna/PL.ZIPPZP.11445/302302-POG/1POG-6SW/20250905T220000>

przestrzen nazw

PL.ZIPPZP.11445/302302-POG

lokalny id

1POG-6SW

wersja id

20250905T220000

poczatek wersji obiektu

2025-09-05T22:00

nazwa

strefa wielofunkcyjna z zabudową mieszkaniową wielorodzinną

oznaczenie

6SW

symbol

SW

obowiazuje od

2025-09-05

obowiazuje do

obecnie

status

w opracowaniu
<https://inspire.ec.europa.eu/codelist/ProcessStepGeneralValue/elaboration>

charakter ustalenia

ogólnie wiążące
<https://inspire.ec.europa.eu/codelist/RegulationNatureValue/generallyBinding>

profil podstawowy

teren zabudowy mieszkaniowej wielorodzinnej
teren usług
teren komunikacji
teren zieleni urządzonej
teren ogrodów działkowych
teren infrastruktury technicznej

profil dodatkowy

teren zabudowy mieszkaniowej jednorodzinnej

maksymalna nadziemna intensywnosc zabudowy

0.8

maksymalny udzial powierzchni zabudowy

40%

maksymalna wysokosc zabudowy

9.0 m

minimalny udzial powierzchni biologicznie czynnej

30%

geometria



plan

<https://www.gov.pl/zagospodarowanieprzestrzenne/app/AktPlanowaniaPrzestrzennego/PL.ZIPPZP.11445/302302-POG/1POG>

strefa planistyczna

PL.ZIPPZP.11445_302302-POG_1POG-6SU_20250905T220000

identyfier

<https://www.gov.pl/zagospodarowanieprzestrzenne/app/StrefaPlanistyczna/PL.ZIPPZP.11445/302302-POG/1POG-6SU/20250905T220000>

przestrzen nazw

PL.ZIPPZP.11445/302302-POG

lokalny id

1POG-6SU

wersja id

20250905T220000

poczatek wersji obiektu

2025-09-05T22:00

nazwa

strefa usługowa

oznaczenie

6SU

symbol

SU

obowiazuje od

2025-09-05

obowiazuje do

obecnie

status

w opracowaniu
<https://inspire.ec.europa.eu/codelist/ProcessStepGeneralValue/elaboration>

charakter ustalenia

ogólnie wiążące
<https://inspire.ec.europa.eu/codelist/RegulationNatureValue/generallyBinding>

profil podstawowy

teren usług
 teren komunikacji
 teren zieleni urządzonej
 teren ogrodów działkowych
 teren infrastruktury technicznej

maksymalna nadziemna intensywnosc zabudowy

0.6

maksymalny udzial powierzchni zabudowy

30%

maksymalna wysokosc zabudowy

7.0 m

minimalny udzial powierzchni biologicznie czynnej

30%

geometria



plan

<https://www.gov.pl/zagospodarowanieprzestrzenne/app/AktPlanowaniaPrzestrzennego/PL.ZIPPZP.11445/302302-POG/1POG>

strefa planistyczna

PL.ZIPPZP.11445_302302-POG_1POG-6SR_20250905T220000

identfier

<https://www.gov.pl/zagospodarowanieprzestrzenne/app/StrefaPlanistyczna/PL.ZIPPZP.11445/302302-POG/1POG-6SR/20250905T220000>

przestrzen nazw

PL.ZIPPZP.11445/302302-POG

lokalny id

1POG-6SR

wersja id

20250905T220000

poczatek wersji obiektu

2025-09-05T22:00

nazwa

strefa produkcji rolniczej

oznaczenie

6SR

symbol

SR

obowiazuje od

2025-09-05

obowiazuje do

obecnie

status

w opracowaniu
<https://inspire.ec.europa.eu/codelist/ProcessStepGeneralValue/elaboration>

charakter ustalenia

ogólnie wiążące
<https://inspire.ec.europa.eu/codelist/RegulationNatureValue/generallyBinding>

profil podstawowy

teren produkcji w gospodarstwach rolnych
teren wielkotowarowej produkcji rolnej
teren akwakultury i obsługi rybactwa
teren komunikacji
teren ogrodów działkowych
teren infrastruktury technicznej

maksymalna nadziemna intensywnosc zabudowy

0.7

maksymalny udzial powierzchni zabudowy

35%

maksymalna wysokosc zabudowy

9.0 m

minimalny udzial powierzchni biologicznie czynnej

30%

geometria



plan

<https://www.gov.pl/zagospodarowanieprzestrzenne/app/AktPlanowaniaPrzestrzennego/PL.ZIPPZP.11445/302302-POG/1POG>

strefa planistyczna

PL.ZIPPZP.11445_302302-POG_1POG-6SP_20250905T220000

identyfier

<https://www.gov.pl/zagospodarowanieprzestrzenne/app/StrefaPlanistyczna/PL.ZIPPZP.11445/302302-POG/1POG-6SP/20250905T220000>

przestrzen nazw

PL.ZIPPZP.11445/302302-POG

lokalny id

1POG-6SP

wersja id

20250905T220000

poczatek wersji obiektu

2025-09-05T22:00

nazwa

strefa gospodarcza

oznaczenie

6SP

symbol

SP

obowiazuje od

2025-09-05

obowiazuje do

obecnie

status

w opracowaniu
<https://inspire.ec.europa.eu/codelist/ProcessStepGeneralValue/elaboration>

charakter ustalenia

ogólnie wiążące
<https://inspire.ec.europa.eu/codelist/RegulationNatureValue/generallyBinding>

profil podstawowy

teren produkcji
 teren komunikacji
 teren zieleni urządzonej
 teren ogrodów działkowych
 teren infrastruktury technicznej

profil dodatkowy

teren usług
 teren lasu

maksymalna nadziemna intensywnosc zabudowy

0.6

maksymalny udzial powierzchni zabudowy

30%

maksymalna wysokosc zabudowy

12.0 m

minimalny udzial powierzchni biologicznie czynnej

30%

geometria



plan

<https://www.gov.pl/zagospodarowanieprzestrzenne/app/AktPlanowaniaPrzestrzennego/PL.ZIPPZP.11445/302302-POG/1POG>

strefa planistyczna

PL.ZIPPZP.11445_302302-POG_1POG-6SO_20250905T220000

identyfier

<https://www.gov.pl/zagospodarowanieprzestrzenne/app/StrefaPlanistyczna/PL.ZIPPZP.11445/302302-POG/1POG-6SO/20250905T220000>

przestrzen nazw

PL.ZIPPZP.11445/302302-POG

lokalny id

1POG-6SO

wersja id

20250905T220000

poczatek wersji obiektu

2025-09-05T22:00

nazwa

strefa otwarta

oznaczenie

6SO

symbol

SO

obowiazuje od

2025-09-05

obowiazuje do

obecnie

status

w opracowaniu
<https://inspire.ec.europa.eu/codelist/ProcessStepGeneralValue/elaboration>

charakter ustalenia

ogólnie wiążące
<https://inspire.ec.europa.eu/codelist/RegulationNatureValue/generallyBinding>

profil podstawowy

teren rolnictwa z zakazem zabudowy
teren lasu
teren zieleni naturalnej
teren wód
teren komunikacji
teren ogrodów działkowych
teren infrastruktury technicznej

maksymalna nadziemna intensywnosc zabudowy

0

maksymalny udzial powierzchni zabudowy

0%

maksymalna wysokosc zabudowy

0.0 m

minimalny udzial powierzchni biologicznie czynnej

100%

geometria



plan

<https://www.gov.pl/zagospodarowanieprzestrzenne/app/AktPlanowaniaPrzestrzennego/PL.ZIPPZP.11445/302302-POG/1POG>

strefa planistyczna

PL.ZIPPZP.11445_302302-POG_1POG-6SN_20250905T220000

identyfier

<https://www.gov.pl/zagospodarowanieprzestrzenne/app/StrefaPlanistyczna/PL.ZIPPZP.11445/302302-POG/1POG-6SN/20250905T220000>

przestrzen nazw

PL.ZIPPZP.11445/302302-POG

lokalny id

1POG-6SN

wersja id

20250905T220000

poczatek wersji obiektu

2025-09-05T22:00

nazwa

strefa zieleni i rekreacji

oznaczenie

6SN

symbol

SN

obowiazuje od

2025-09-05

obowiazuje do

obecnie

status

w opracowaniu
<https://inspire.ec.europa.eu/codelist/ProcessStepGeneralValue/elaboration>

charakter ustalenia

ogólnie wiążące
<https://inspire.ec.europa.eu/codelist/RegulationNatureValue/generallyBinding>

profil podstawowy

teren zieleni urządzonej
teren plaży
teren wód
teren komunikacji
teren ogrodów działkowych
teren infrastruktury technicznej

profil dodatkowy

teren usług sportu i rekreacji
teren usług kultury i rozrywki
teren usług handlu detalicznego
teren usług gastronomii
teren usług turystyki
teren usług nauki
teren usług edukacji
teren usług zdrowia i pomocy społecznej

maksymalna nadziemna intensywnosc zabudowy

0

maksymalny udział powierzchni

zabudowy	0%
maksymalna wysokosc zabudowy	0.0 m
minimalny udzial powierzchni biologicznie czynnej	50%
geometria	
plan	https://www.gov.pl/zagospodarowanieprzestrzenne/app/AktPlanowaniaPrzestrzennego/PL.ZIPPZP.11445/302302-POG/1POG
strefa planistyczna	PL.ZIPPZP.11445_302302-POG_1POG-6SJ_20250905T220000
identfier	https://www.gov.pl/zagospodarowanieprzestrzenne/app/StrefaPlanistyczna/PL.ZIPPZP.11445/302302-POG/1POG-6SJ/20250905T220000
przestrzen nazw	PL.ZIPPZP.11445/302302-POG
lokalny id	1POG-6SJ
wersja id	20250905T220000
poczatek wersji obiektu	2025-09-05T22:00
nazwa	strefa wielofunkcyjna z zabudową mieszkaniową jednorodzinną
oznaczenie	6SJ
symbol	SJ
obowiazuje od	2025-09-05
obowiazuje do	obecnie
status	w opracowaniu https://inspire.ec.europa.eu/codelist/ProcessStepGeneralValue/elaboration
charakter ustalenia	ogólnie wiążące https://inspire.ec.europa.eu/codelist/RegulationNatureValue/generallyBinding
profil podstawowy	teren zabudowy mieszkaniowej jednorodzinnej teren usług teren komunikacji teren zieleni urządzonej teren ogrodów działkowych teren infrastruktury technicznej
maksymalna nadziemna intensywnosc zabudowy	0.6
maksymalny udzial powierzchni zabudowy	30%
maksymalna wysokosc zabudowy	9.0 m

minimalny udział powierzchni biologicznie czynnej	50%
geometria	
plan	https://www.gov.pl/zagospodarowanieprzestrzenne/app/AktPlanowaniaPrzestrzennego/PL.ZIPPZP.11445/302302-POG/1POG
strefa planistyczna	PL.ZIPPZP.11445_302302-POG_1POG-6SI_20250905T220000
identfier	https://www.gov.pl/zagospodarowanieprzestrzenne/app/StrefaPlanistyczna/PL.ZIPPZP.11445/302302-POG/1POG-6SI/20250905T220000
przestrzen nazw	PL.ZIPPZP.11445/302302-POG
lokalny id	1POG-6SI
wersja id	20250905T220000
poczatek wersji obiektu	2025-09-05T22:00
nazwa	strefa infrastrukturalna
oznaczenie	6SI
symbol	SI
obowiazuje od	2025-09-05
obowiazuje do	obecnie
status	w opracowaniu https://inspire.ec.europa.eu/codelist/ProcessStepGeneralValue/elaboration
charakter ustalenia	ogólnie wiążące https://inspire.ec.europa.eu/codelist/RegulationNatureValue/generallyBinding
profil podstawowy	teren infrastruktury technicznej teren komunikacji teren ogrodów działkowych
maksymalna nadziemna intensywnosc zabudowy	0
maksymalny udział powierzchni zabudowy	0%
maksymalna wysokosc zabudowy	0.0 m
minimalny udział powierzchni biologicznie czynnej	20%
geometria	



plan

<https://www.gov.pl/zagospodarowanieprzestrzenne/app/AktPlanowaniaPrzestrzennego/PL.ZIPPZP.11445/302302-POG/1POG>

strefa planistyczna

PL.ZIPPZP.11445_302302-POG_1POG-7SZ_20250905T220000

identyfier

<https://www.gov.pl/zagospodarowanieprzestrzenne/app/StrefaPlanistyczna/PL.ZIPPZP.11445/302302-POG/1POG-7SZ/20250905T220000>

przestrzen nazw

PL.ZIPPZP.11445/302302-POG

lokalny id

1POG-7SZ

wersja id

20250905T220000

poczatek wersji obiektu

2025-09-05T22:00

nazwa

strefa wielofunkcyjna z zabudową zagrodową

oznaczenie

7SZ

symbol

SZ

obowiazuje od

2025-09-05

obowiazuje do

obecnie

status

w opracowaniu
<https://inspire.ec.europa.eu/codelist/ProcessStepGeneralValue/elaboration>

charakter ustalenia

ogólnie wiążące
<https://inspire.ec.europa.eu/codelist/RegulationNatureValue/generallyBinding>

profil podstawowy

teren zabudowy zagrodowej
teren produkcji w gospodarstwach rolnych
teren akwakultury i obsługi rybactwa
teren komunikacji
teren zieleni urządzonej
teren ogrodów działkowych
teren infrastruktury technicznej

maksymalna nadziemna intensywnosc zabudowy

0.7

maksymalny udzial powierzchni zabudowy

35%

maksymalna wysokosc zabudowy

9.0 m

minimalny udzial powierzchni biologicznie czynnej

30%

geometria



plan

<https://www.gov.pl/zagospodarowanieprzestrzenne/app/AktPlanowaniaPrzestrzennego/PL.ZIPPZP.11445/302302-POG/1POG>

strefa planistyczna

PL.ZIPPZP.11445_302302-POG_1POG-7SW_20250905T220000

identyfier

<https://www.gov.pl/zagospodarowanieprzestrzenne/app/StrefaPlanistyczna/PL.ZIPPZP.11445/302302-POG/1POG-7SW/20250905T220000>

przestrzen nazw

PL.ZIPPZP.11445/302302-POG

lokalny id

1POG-7SW

wersja id

20250905T220000

początek wersji obiektu

2025-09-05T22:00

nazwa

strefa wielofunkcyjna z zabudową mieszkaniową wielorodzinną

oznaczenie

7SW

symbol

SW

obowiązuje od

2025-09-05

obowiązuje do

obecnie

status

w opracowaniu
<https://inspire.ec.europa.eu/codelist/ProcessStepGeneralValue/elaboration>

charakter ustalenia

ogólnie wiążące
<https://inspire.ec.europa.eu/codelist/RegulationNatureValue/generallyBinding>

profil podstawowy

teren zabudowy mieszkaniowej wielorodzinnej
teren usług
teren komunikacji
teren zieleni urządzonej
teren ogrodów działkowych
teren infrastruktury technicznej

profil dodatkowy

teren zabudowy mieszkaniowej jednorodzinnej

maksymalna nadziemna intensywnosc zabudowy

0.6

maksymalny udział powierzchni zabudowy

30%

maksymalna wysokość zabudowy

7.0 m

minimalny udział powierzchni biologicznie czynnej

25%

geometria



plan

<https://www.gov.pl/zagospodarowanieprzestrzenne/app/AktPlanowaniaPrzestrzennego/PL.ZIPPZP.11445/302302-POG/1POG>

strefa planistyczna

PL.ZIPPZP.11445_302302-POG_1POG-7SU_20250905T220000

identyfier

<https://www.gov.pl/zagospodarowanieprzestrzenne/app/StrefaPlanistyczna/PL.ZIPPZP.11445/302302-POG/1POG-7SU/20250905T220000>

przestrzen nazw

PL.ZIPPZP.11445/302302-POG

lokalny id

1POG-7SU

wersja id

20250905T220000

poczatek wersji obiektu

2025-09-05T22:00

nazwa

strefa usługowa

oznaczenie

7SU

symbol

SU

obowiazuje od

2025-09-05

obowiazuje do

obecnie

status

w opracowaniu
<https://inspire.ec.europa.eu/codelist/ProcessStepGeneralValue/elaboration>

charakter ustalenia

ogólnie wiążące
<https://inspire.ec.europa.eu/codelist/RegulationNatureValue/generallyBinding>

profil podstawowy

teren usług
teren komunikacji
teren zieleni urządzonej
teren ogrodów działkowych
teren infrastruktury technicznej

maksymalna nadziemna intensywnosc zabudowy

0.6

maksymalny udzial powierzchni zabudowy

30%

maksymalna wysokosc zabudowy

10.0 m

minimalny udzial powierzchni biologicznie czynnej

30%

geometria



plan

<https://www.gov.pl/zagospodarowanieprzestrzenne/app/AktPlanowaniaPrzestrzennego/PL.ZIPPZP.11445/302302-POG/1POG>

strefa planistyczna

PL.ZIPPZP.11445_302302-POG_1POG-7SR_20250905T220000

identyfier

<https://www.gov.pl/zagospodarowanieprzestrzenne/app/StrefaPlanistyczna/PL.ZIPPZP.11445/302302-POG/1POG-7SR/20250905T220000>

przestrzen nazw

PL.ZIPPZP.11445/302302-POG

lokalny id

1POG-7SR

wersja id

20250905T220000

poczatek wersji obiektu

2025-09-05T22:00

nazwa

strefa produkcji rolniczej

oznaczenie

7SR

symbol

SR

obowiazuje od

2025-09-05

obowiazuje do

obecnie

status

w opracowaniu
<https://inspire.ec.europa.eu/codelist/ProcessStepGeneralValue/elaboration>

charakter ustalenia

ogólnie wiążące
<https://inspire.ec.europa.eu/codelist/RegulationNatureValue/generallyBinding>

profil podstawowy

teren produkcji w gospodarstwach rolnych
 teren wielkotowarowej produkcji rolnej
 teren akwakultury i obsługi rybactwa
 teren komunikacji
 teren ogrodów działkowych
 teren infrastruktury technicznej

maksymalna nadziemna intensywnosc zabudowy

0.3

maksymalny udzial powierzchni zabudowy

30%

maksymalna wysokosc zabudowy

9.0 m

minimalny udzial powierzchni biologicznie czynnej

30%

geometria



plan

<https://www.gov.pl/zagospodarowanieprzestrzenne/app/AktPlanowaniaPrzestrzennego/PL.ZIPPZP.11445/302302-POG/1POG>

strefa planistyczna

PL.ZIPPZP.11445_302302-POG_1POG-7SP_20250905T220000

identyfier

<https://www.gov.pl/zagospodarowanieprzestrzenne/app/StrefaPlanistyczna/PL.ZIPPZP.11445/302302-POG/1POG-7SP/20250905T220000>

przestrzen nazw

PL.ZIPPZP.11445/302302-POG

lokalny id

1POG-7SP

wersja id

20250905T220000

poczatek wersji obiektu

2025-09-05T22:00

nazwa

strefa gospodarcza

oznaczenie

7SP

symbol

SP

obowiazuje od

2025-09-05

obowiazuje do

obecnie

status

w opracowaniu
<https://inspire.ec.europa.eu/codelist/ProcessStepGeneralValue/elaboration>

charakter ustalenia

ogólnie wiążące
<https://inspire.ec.europa.eu/codelist/RegulationNatureValue/generallyBinding>

profil podstawowy

teren produkcji
teren komunikacji
teren zieleni urządzonej
teren ogrodów działkowych
teren infrastruktury technicznej

profil dodatkowy

teren usług

maksymalna nadziemna intensywnosc zabudowy

0.8

maksymalny udzial powierzchni zabudowy

40%

maksymalna wysokosc zabudowy

15.0 m

minimalny udzial powierzchni biologicznie czynnej

20%

geometria



plan

<https://www.gov.pl/zagospodarowanieprzestrzenne/app/AktPlanowaniaPrzestrzennego/PL.ZIPPZP.11445/302302-POG/1POG>

strefa planistyczna

PL.ZIPPZP.11445_302302-POG_1POG-7SO_20250905T220000

identyfier

<https://www.gov.pl/zagospodarowanieprzestrzenne/app/StrefaPlanistyczna/PL.ZIPPZP.11445/302302-POG/1POG-7SO/20250905T220000>

przestrzen nazw

PL.ZIPPZP.11445/302302-POG

lokalny id

1POG-7SO

wersja id

20250905T220000

poczatek wersji obiektu

2025-09-05T22:00

nazwa

strefa otwarta

oznaczenie

7SO

symbol

SO

obowiazuje od

2025-09-05

obowiazuje do

obecnie

status

w opracowaniu
<https://inspire.ec.europa.eu/codelist/ProcessStepGeneralValue/elaboration>

charakter ustalenia

ogólnie wiążące
<https://inspire.ec.europa.eu/codelist/RegulationNatureValue/generallyBinding>

profil podstawowy

teren rolnictwa z zakazem zabudowy
teren lasu
teren zieleni naturalnej
teren wód
teren komunikacji
teren ogrodów działkowych
teren infrastruktury technicznej

maksymalna nadziemna intensywnosc zabudowy

0

maksymalny udzial powierzchni zabudowy

0%

maksymalna wysokosc zabudowy

0.0 m

minimalny udzial powierzchni biologicznie czynnej

100%

geometria



plan

<https://www.gov.pl/zagospodarowanieprzestrzenne/app/AktPlanowaniaPrzestrzennego/PL.ZIPPZP.11445/302302-POG/1POG>

strefa planistyczna

PL.ZIPPZP.11445_302302-POG_1POG-7SN_20250905T220000

identyfier

<https://www.gov.pl/zagospodarowanieprzestrzenne/app/StrefaPlanistyczna/PL.ZIPPZP.11445/302302-POG/1POG-7SN/20250905T220000>

przestrzen nazw

PL.ZIPPZP.11445/302302-POG

lokalny id

1POG-7SN

wersja id

20250905T220000

poczatek wersji obiektu

2025-09-05T22:00

nazwa

strefa zieleni i rekreacji

oznaczenie

7SN

symbol

SN

obowiazuje od

2025-09-05

obowiazuje do

obecnie

status

w opracowaniu
<https://inspire.ec.europa.eu/codelist/ProcessStepGeneralValue/elaboration>

charakter ustalenia

ogólnie wiążące
<https://inspire.ec.europa.eu/codelist/RegulationNatureValue/generallyBinding>

profil podstawowy

teren zieleni urządzonej
teren plaży
teren wód
teren komunikacji
teren ogrodów działkowych
teren infrastruktury technicznej

profil dodatkowy

teren usług handlu detalicznego

maksymalna nadziemna intensywnosc zabudowy

0

maksymalny udzial powierzchni zabudowy

0%

maksymalna wysokosc zabudowy

5.0 m

minimalny udzial powierzchni biologicznie czynnej

70%

geometria



plan

<https://www.gov.pl/zagospodarowanieprzestrzenne/app/AktPlanowaniaPrzestrzennego/PL.ZIPPZP.11445/302302-POG/1POG>

strefa planistyczna

PL.ZIPPZP.11445_302302-POG_1POG-7SJ_20250905T220000

identyfier

<https://www.gov.pl/zagospodarowanieprzestrzenne/app/StrefaPlanistyczna/PL.ZIPPZP.11445/302302-POG/1POG-7SJ/20250905T220000>

przestrzen nazw

PL.ZIPPZP.11445/302302-POG

lokalny id

1POG-7SJ

wersja id

20250905T220000

początek wersji obiektu

2025-09-05T22:00

nazwa

strefa wielofunkcyjna z zabudową mieszkaniową jednorodzinną

oznaczenie

7SJ

symbol

SJ

obowiązuje od

2025-09-05

obowiązuje do

obecnie

status

w opracowaniu
<https://inspire.ec.europa.eu/codelist/ProcessStepGeneralValue/elaboration>

charakter ustalenia

ogólnie wiążące
<https://inspire.ec.europa.eu/codelist/RegulationNatureValue/generallyBinding>

profil podstawowy

teren zabudowy mieszkaniowej jednorodzinnej
 teren usług
 teren komunikacji
 teren zieleni urządzonej
 teren ogrodów działkowych
 teren infrastruktury technicznej

maksymalna nadziemna intensywność zabudowy

0.5

maksymalny udział powierzchni zabudowy

25%

maksymalna wysokość zabudowy

9.0 m

minimalny udział powierzchni biologicznie czynnej

50%

geometria



plan

<https://www.gov.pl/zagospodarowanieprzestrzenne/app/AktPlanowaniaPrzestrzennego/PL.ZIPPZP.11445/302302-POG/1POG>

strefa planistyczna

PL.ZIPPZP.11445_302302-POG_1POG-8SZ_20250905T220000

identyfier

<https://www.gov.pl/zagospodarowanieprzestrzenne/app/StrefaPlanistyczna/PL.ZIPPZP.11445/302302-POG/1POG-8SZ/20250905T220000>

przestrzen nazw

PL.ZIPPZP.11445/302302-POG

lokalny id

1POG-8SZ

wersja id

20250905T220000

poczatek wersji obiektu

2025-09-05T22:00

nazwa

strefa wielofunkcyjna z zabudową zagrodową

oznaczenie

8SZ

symbol

SZ

obowiazuje od

2025-09-05

obowiazuje do

obecnie

status

w opracowaniu
<https://inspire.ec.europa.eu/codelist/ProcessStepGeneralValue/elaboration>

charakter ustalenia

ogólnie wiążące
<https://inspire.ec.europa.eu/codelist/RegulationNatureValue/generallyBinding>

profil podstawowy

teren zabudowy zagrodowej
teren produkcji w gospodarstwach rolnych
teren akwakultury i obsługi rybactwa
teren komunikacji
teren zieleni urządzonej
teren ogrodów działkowych
teren infrastruktury technicznej

maksymalna nadziemna intensywnosc zabudowy

0.7

maksymalny udzial powierzchni zabudowy

35%

maksymalna wysokosc zabudowy

9.0 m

minimalny udzial powierzchni biologicznie czynnej

30%

geometria



plan

<https://www.gov.pl/zagospodarowanieprzestrzenne/app/AktPlanowaniaPrzestrzennego/PL.ZIPPZP.11445/302302-POG/1POG>

strefa planistyczna

PL.ZIPPZP.11445_302302-POG_1POG-8SW_20250905T220000

identyfier

<https://www.gov.pl/zagospodarowanieprzestrzenne/app/StrefaPlanistyczna/PL.ZIPPZP.11445/302302-POG/1POG-8SW/20250905T220000>

przestrzen nazw

PL.ZIPPZP.11445/302302-POG

lokalny id

1POG-8SW

wersja id

20250905T220000

poczatek wersji obiektu

2025-09-05T22:00

nazwa

strefa wielofunkcyjna z zabudową mieszkaniową wielorodzinną

oznaczenie

8SW

symbol

SW

obowiazuje od

2025-09-05

obowiazuje do

obecnie

status

w opracowaniu
<https://inspire.ec.europa.eu/codelist/ProcessStepGeneralValue/elaboration>

charakter ustalenia

ogólnie wiążące
<https://inspire.ec.europa.eu/codelist/RegulationNatureValue/generallyBinding>

profil podstawowy

teren zabudowy mieszkaniowej wielorodzinnej
teren usług
teren komunikacji
teren zieleni urządzonej
teren ogrodów działkowych
teren infrastruktury technicznej

profil dodatkowy

teren zabudowy mieszkaniowej jednorodzinnej

maksymalna nadziemna intensywnosc zabudowy

0.7

maksymalny udzial powierzchni zabudowy

35%

maksymalna wysokosc zabudowy

7.0 m

minimalny udzial powierzchni biologicznie czynnej

30%

geometria



plan

<https://www.gov.pl/zagospodarowanieprzestrzenne/app/AktPlanowaniaPrzestrzennego/PL.ZIPPZP.11445/302302-POG/1POG>

strefa planistyczna

PL.ZIPPZP.11445_302302-POG_1POG-8SU_20250905T220000

identyfier

<https://www.gov.pl/zagospodarowanieprzestrzenne/app/StrefaPlanistyczna/PL.ZIPPZP.11445/302302-POG/1POG-8SU/20250905T220000>

przestrzen nazw

PL.ZIPPZP.11445/302302-POG

lokalny id

1POG-8SU

wersja id

20250905T220000

poczatek wersji obiektu

2025-09-05T22:00

nazwa

strefa usługowa

oznaczenie

8SU

symbol

SU

obowiazuje od

2025-09-05

obowiazuje do

obecnie

status

w opracowaniu
<https://inspire.ec.europa.eu/codelist/ProcessStepGeneralValue/elaboration>

charakter ustalenia

ogólnie wiążące
<https://inspire.ec.europa.eu/codelist/RegulationNatureValue/generallyBinding>

profil podstawowy

teren usług
teren komunikacji
teren zieleni urządzonej
teren ogrodów działkowych
teren infrastruktury technicznej

maksymalna nadziemna intensywnosc zabudowy

0.4

maksymalny udzial powierzchni zabudowy

20%

maksymalna wysokosc zabudowy

15.0 m

minimalny udzial powierzchni biologicznie czynnej

30%

geometria



plan

<https://www.gov.pl/zagospodarowanieprzestrzenne/app/AktPlanowaniaPrzestrzennego/PL.ZIPPZP.11445/302302-POG/1POG>

strefa planistyczna

PL.ZIPPZP.11445_302302-POG_1POG-8SR_20250905T220000

identyfier

<https://www.gov.pl/zagospodarowanieprzestrzenne/app/StrefaPlanistyczna/PL.ZIPPZP.11445/302302-POG/1POG-8SR/20250905T220000>

przestrzen nazw

PL.ZIPPZP.11445/302302-POG

lokalny id

1POG-8SR

wersja id

20250905T220000

początek wersji obiektu

2025-09-05T22:00

nazwa

strefa produkcji rolniczej

oznaczenie

8SR

symbol

SR

obowiązuje od

2025-09-05

obowiązuje do

obecnie

status

w opracowaniu
<https://inspire.ec.europa.eu/codelist/ProcessStepGeneralValue/elaboration>

charakter ustalenia

ogólnie wiążące
<https://inspire.ec.europa.eu/codelist/RegulationNatureValue/generallyBinding>

profil podstawowy

teren produkcji w gospodarstwach rolnych
teren wielkotowarowej produkcji rolnej
teren akwakultury i obsługi rybactwa
teren komunikacji
teren ogrodów działkowych
teren infrastruktury technicznej

maksymalna nadziemna intensywność zabudowy

0.1

maksymalny udział powierzchni zabudowy

10%

maksymalna wysokość zabudowy

7.0 m

minimalny udział powierzchni biologicznie czynnej

30%

geometria



plan

<https://www.gov.pl/zagospodarowanieprzestrzenne/app/AktPlanowaniaPrzestrzennego/PL.ZIPPZP.11445/302302-POG/1POG>

strefa planistyczna

PL.ZIPPZP.11445_302302-POG_1POG-8SP_20250905T220000

identyfier

<https://www.gov.pl/zagospodarowanieprzestrzenne/app/StrefaPlanistyczna/PL.ZIPPZP.11445/302302-POG/1POG-8SP/20250905T220000>

przestrzen nazw

PL.ZIPPZP.11445/302302-POG

lokalny id

1POG-8SP

wersja id

20250905T220000

poczatek wersji obiektu

2025-09-05T22:00

nazwa

strefa gospodarcza

oznaczenie

8SP

symbol

SP

obowiazuje od

2025-09-05

obowiazuje do

obecnie

status

w opracowaniu
<https://inspire.ec.europa.eu/codelist/ProcessStepGeneralValue/elaboration>

charakter ustalenia

ogólnie wiążące
<https://inspire.ec.europa.eu/codelist/RegulationNatureValue/generallyBinding>

profil podstawowy

teren produkcji
teren komunikacji
teren zieleni urządzonej
teren ogrodów działkowych
teren infrastruktury technicznej

profil dodatkowy

teren usług

maksymalna nadziemna intensywnosc zabudowy

0.6

maksymalny udzial powierzchni zabudowy

30%

maksymalna wysokosc zabudowy

9.0 m

minimalny udzial powierzchni biologicznie czynnej

30%

geometria



plan

<https://www.gov.pl/zagospodarowanieprzestrzenne/app/AktPlanowaniaPrzestrzennego/PL.ZIPPZP.11445/302302-POG/1POG>

strefa planistyczna

PL.ZIPPZP.11445_302302-POG_1POG-8SO_20250905T220000

identyfier

<https://www.gov.pl/zagospodarowanieprzestrzenne/app/StrefaPlanistyczna/PL.ZIPPZP.11445/302302-POG/1POG-8SO/20250905T220000>

przestrzen nazw

PL.ZIPPZP.11445/302302-POG

lokalny id

1POG-8SO

wersja id

20250905T220000

poczatek wersji obiektu

2025-09-05T22:00

nazwa

strefa otwarta

oznaczenie

8SO

symbol

SO

obowiazuje od

2025-09-05

obowiazuje do

obecnie

status

w opracowaniu
<https://inspire.ec.europa.eu/codelist/ProcessStepGeneralValue/elaboration>

charakter ustalenia

ogólnie wiążące
<https://inspire.ec.europa.eu/codelist/RegulationNatureValue/generallyBinding>

profil podstawowy

teren rolnictwa z zakazem zabudowy
 teren lasu
 teren zieleni naturalnej
 teren wód
 teren komunikacji
 teren ogrodów działkowych
 teren infrastruktury technicznej

maksymalna nadziemna intensywnosc zabudowy

0

maksymalny udzial powierzchni zabudowy

0%

maksymalna wysokosc zabudowy

0.0 m

minimalny udzial powierzchni biologicznie czynnej

100%

geometria



plan

<https://www.gov.pl/zagospodarowanieprzestrzenne/app/AktPlanowaniaPrzestrzennego/PL.ZIPPZP.11445/302302-POG/1POG>

strefa planistyczna

PL.ZIPPZP.11445_302302-POG_1POG-8SN_20250905T220000

identyfier

<https://www.gov.pl/zagospodarowanieprzestrzenne/app/StrefaPlanistyczna/PL.ZIPPZP.11445/302302-POG/1POG-8SN/20250905T220000>

przestrzen nazw

PL.ZIPPZP.11445/302302-POG

lokalny id

1POG-8SN

wersja id

20250905T220000

poczatek wersji obiektu

2025-09-05T22:00

nazwa

strefa zieleni i rekreacji

oznaczenie

8SN

symbol

SN

obowiazuje od

2025-09-05

obowiazuje do

obecnie

status

w opracowaniu
<https://inspire.ec.europa.eu/codelist/ProcessStepGeneralValue/elaboration>

charakter ustalenia

ogólnie wiążące
<https://inspire.ec.europa.eu/codelist/RegulationNatureValue/generallyBinding>

profil podstawowy

teren zieleni urządzonej
teren plaży
teren wód
teren komunikacji
teren ogrodów działkowych
teren infrastruktury technicznej

maksymalna nadziemna intensywnosc zabudowy

0

maksymalny udzial powierzchni zabudowy

0%

maksymalna wysokosc zabudowy

0.0 m

minimalny udzial powierzchni biologicznie czynnej

50%

geometria



plan

<https://www.gov.pl/zagospodarowanieprzestrzenne/app/AktPlanowaniaPrzestrzennego/PL.ZIPPZP.11445/302302-POG/1POG>

strefa planistyczna

PL.ZIPPZP.11445_302302-POG_1POG-8SJ_20250905T220000

identyfier

<https://www.gov.pl/zagospodarowanieprzestrzenne/app/StrefaPlanistyczna/PL.ZIPPZP.11445/302302-POG/1POG-8SJ/20250905T220000>

przestrzen nazw

PL.ZIPPZP.11445/302302-POG

lokalny id

1POG-8SJ

wersja id

20250905T220000

początek wersji obiektu

2025-09-05T22:00

nazwa

strefa wielofunkcyjna z zabudową mieszkaniową jednorodzinną

oznaczenie

8SJ

symbol

SJ

obowiązuje od

2025-09-05

obowiązuje do

obecnie

status

w opracowaniu
<https://inspire.ec.europa.eu/codelist/ProcessStepGeneralValue/elaboration>

charakter ustalenia

ogólnie wiążące
<https://inspire.ec.europa.eu/codelist/RegulationNatureValue/generallyBinding>

profil podstawowy

teren zabudowy mieszkaniowej jednorodzinnej
 teren usług
 teren komunikacji
 teren zieleni urządzonej
 teren ogrodów działkowych
 teren infrastruktury technicznej

maksymalna nadziemna intensywność zabudowy

0.5

maksymalny udział powierzchni zabudowy

25%

maksymalna wysokość zabudowy

9.0 m

minimalny udział powierzchni biologicznie czynnej

50%

geometria



plan

<https://www.gov.pl/zagospodarowanieprzestrzenne/app/AktPlanowaniaPrzestrzennego/PL.ZIPPZP.11445/302302-POG/1POG>

strefa planistyczna

PL.ZIPPZP.11445_302302-POG_1POG-9SZ_20250905T220000

identyfier

<https://www.gov.pl/zagospodarowanieprzestrzenne/app/StrefaPlanistyczna/PL.ZIPPZP.11445/302302-POG/1POG-9SZ/20250905T220000>

przestrzen nazw

PL.ZIPPZP.11445/302302-POG

lokalny id

1POG-9SZ

wersja id

20250905T220000

poczatek wersji obiektu

2025-09-05T22:00

nazwa

strefa wielofunkcyjna z zabudową zagrodową

oznaczenie

9SZ

symbol

SZ

obowiazuje od

2025-09-05

obowiazuje do

obecnie

status

w opracowaniu
<https://inspire.ec.europa.eu/codelist/ProcessStepGeneralValue/elaboration>

charakter ustalenia

ogólnie wiążące
<https://inspire.ec.europa.eu/codelist/RegulationNatureValue/generallyBinding>

profil podstawowy

teren zabudowy zagrodowej
teren produkcji w gospodarstwach rolnych
teren akwakultury i obsługi rybactwa
teren komunikacji
teren zieleni urządzonej
teren ogrodów działkowych
teren infrastruktury technicznej

maksymalna nadziemna intensywnosc zabudowy

0.6

maksymalny udzial powierzchni zabudowy

30%

maksymalna wysokosc zabudowy

9.0 m

minimalny udzial powierzchni biologicznie czynnej

30%

geometria



plan

<https://www.gov.pl/zagospodarowanieprzestrzenne/app/AktPlanowaniaPrzestrzennego/PL.ZIPPZP.11445/302302-POG/1POG>

strefa planistyczna

PL.ZIPPZP.11445_302302-POG_1POG-9SW_20250905T220000

identyfier

<https://www.gov.pl/zagospodarowanieprzestrzenne/app/StrefaPlanistyczna/PL.ZIPPZP.11445/302302-POG/1POG-9SW/20250905T220000>

przestrzen nazw

PL.ZIPPZP.11445/302302-POG

lokalny id

1POG-9SW

wersja id

20250905T220000

poczatek wersji obiektu

2025-09-05T22:00

nazwa

strefa wielofunkcyjna z zabudową mieszkaniową wielorodzinną

oznaczenie

9SW

symbol

SW

obowiazuje od

2025-09-05

obowiazuje do

obecnie

status

w opracowaniu
<https://inspire.ec.europa.eu/codelist/ProcessStepGeneralValue/elaboration>

charakter ustalenia

ogólnie wiążące
<https://inspire.ec.europa.eu/codelist/RegulationNatureValue/generallyBinding>

profil podstawowy

teren zabudowy mieszkaniowej wielorodzinnej
teren usług
teren komunikacji
teren zieleni urządzonej
teren ogrodów działkowych
teren infrastruktury technicznej

profil dodatkowy

teren zabudowy mieszkaniowej jednorodzinnej

maksymalna nadziemna intensywnosc zabudowy

0.7

maksymalny udzial powierzchni zabudowy

35%

maksymalna wysokosc zabudowy

7.0 m

minimalny udzial powierzchni biologicznie czynnej

30%

geometria



plan

<https://www.gov.pl/zagospodarowanieprzestrzenne/app/AktPlanowaniaPrzestrzennego/PL.ZIPPZP.11445/302302-POG/1POG>

strefa planistyczna

PL.ZIPPZP.11445_302302-POG_1POG-9SU_20250905T220000

identyfier

<https://www.gov.pl/zagospodarowanieprzestrzenne/app/StrefaPlanistyczna/PL.ZIPPZP.11445/302302-POG/1POG-9SU/20250905T220000>

przestrzen nazw

PL.ZIPPZP.11445/302302-POG

lokalny id

1POG-9SU

wersja id

20250905T220000

poczatek wersji obiektu

2025-09-05T22:00

nazwa

strefa usługowa

oznaczenie

9SU

symbol

SU

obowiazuje od

2025-09-05

obowiazuje do

obecnie

status

w opracowaniu
<https://inspire.ec.europa.eu/codelist/ProcessStepGeneralValue/elaboration>

charakter ustalenia

ogólnie wiążące
<https://inspire.ec.europa.eu/codelist/RegulationNatureValue/generallyBinding>

profil podstawowy

teren usług
 teren komunikacji
 teren zieleni urządzonej
 teren ogrodów działkowych
 teren infrastruktury technicznej

maksymalna nadziemna intensywnosc zabudowy

0.1

maksymalny udzial powierzchni zabudowy

5%

maksymalna wysokosc zabudowy

9.0 m

minimalny udzial powierzchni biologicznie czynnej

30%

geometria



plan

<https://www.gov.pl/zagospodarowanieprzestrzenne/app/AktPlanowaniaPrzestrzennego/PL.ZIPPZP.11445/302302-POG/1POG>

strefa planistyczna

PL.ZIPPZP.11445_302302-POG_1POG-9SR_20250905T220000

identyfier

<https://www.gov.pl/zagospodarowanieprzestrzenne/app/StrefaPlanistyczna/PL.ZIPPZP.11445/302302-POG/1POG-9SR/20250905T220000>

przestrzen nazw

PL.ZIPPZP.11445/302302-POG

lokalny id

1POG-9SR

wersja id

20250905T220000

poczatek wersji obiektu

2025-09-05T22:00

nazwa

strefa produkcji rolniczej

oznaczenie

9SR

symbol

SR

obowiazuje od

2025-09-05

obowiazuje do

obecnie

status

w opracowaniu
<https://inspire.ec.europa.eu/codelist/ProcessStepGeneralValue/elaboration>

charakter ustalenia

ogólnie wiążące
<https://inspire.ec.europa.eu/codelist/RegulationNatureValue/generallyBinding>

profil podstawowy

teren produkcji w gospodarstwach rolnych
teren wielkotowarowej produkcji rolnej
teren akwakultury i obsługi rybactwa
teren komunikacji
teren ogrodów działkowych
teren infrastruktury technicznej

maksymalna nadziemna intensywnosc zabudowy

0.1

maksymalny udzial powierzchni zabudowy

10%

maksymalna wysokosc zabudowy

7.0 m

minimalny udzial powierzchni biologicznie czynnej

30%

geometria



plan

<https://www.gov.pl/zagospodarowanieprzestrzenne/app/AktPlanowaniaPrzestrzennego/PL.ZIPPZP.11445/302302-POG/1POG>

strefa planistyczna

PL.ZIPPZP.11445_302302-POG_1POG-9SP_20250905T220000

identyfier

<https://www.gov.pl/zagospodarowanieprzestrzenne/app/StrefaPlanistyczna/PL.ZIPPZP.11445/302302-POG/1POG-9SP/20250905T220000>

przestrzen nazw

PL.ZIPPZP.11445/302302-POG

lokalny id

1POG-9SP

wersja id

20250905T220000

poczatek wersji obiektu

2025-09-05T22:00

nazwa

strefa gospodarcza

oznaczenie

9SP

symbol

SP

obowiazuje od

2025-09-05

obowiazuje do

obecnie

status

w opracowaniu
<https://inspire.ec.europa.eu/codelist/ProcessStepGeneralValue/elaboration>

charakter ustalenia

ogólnie wiążące
<https://inspire.ec.europa.eu/codelist/RegulationNatureValue/generallyBinding>

profil podstawowy

teren produkcji
teren komunikacji
teren zieleni urządzonej
teren ogrodów działkowych
teren infrastruktury technicznej

profil dodatkowy

teren usług

maksymalna nadziemna intensywnosc zabudowy

0.2

maksymalny udzial powierzchni zabudowy

20%

maksymalna wysokosc zabudowy

10.0 m

minimalny udzial powierzchni biologicznie czynnej

5%

geometria



plan

<https://www.gov.pl/zagospodarowanieprzestrzenne/app/AktPlanowaniaPrzestrzennego/PL.ZIPPZP.11445/302302-POG/1POG>

strefa planistyczna

PL.ZIPPZP.11445_302302-POG_1POG-9SO_20250905T220000

identyfier

<https://www.gov.pl/zagospodarowanieprzestrzenne/app/StrefaPlanistyczna/PL.ZIPPZP.11445/302302-POG/1POG-9SO/20250905T220000>

przestrzen nazw

PL.ZIPPZP.11445/302302-POG

lokalny id

1POG-9SO

wersja id

20250905T220000

poczatek wersji obiektu

2025-09-05T22:00

nazwa

strefa otwarta

oznaczenie

9SO

symbol

SO

obowiazuje od

2025-09-05

obowiazuje do

obecnie

status

w opracowaniu
<https://inspire.ec.europa.eu/codelist/ProcessStepGeneralValue/elaboration>

charakter ustalenia

ogólnie wiążące
<https://inspire.ec.europa.eu/codelist/RegulationNatureValue/generallyBinding>

profil podstawowy

teren rolnictwa z zakazem zabudowy
 teren lasu
 teren zieleni naturalnej
 teren wód
 teren komunikacji
 teren ogrodów działkowych
 teren infrastruktury technicznej

maksymalna nadziemna intensywnosc zabudowy

0

maksymalny udzial powierzchni zabudowy

0%

maksymalna wysokosc zabudowy

0.0 m

minimalny udzial powierzchni biologicznie czynnej

100%

geometria



plan

<https://www.gov.pl/zagospodarowanieprzestrzenne/app/AktPlanowaniaPrzestrzennego/PL.ZIPPZP.11445/302302-POG/1POG>

strefa planistyczna

PL.ZIPPZP.11445_302302-POG_1POG-9SN_20250905T220000

identyfier

<https://www.gov.pl/zagospodarowanieprzestrzenne/app/StrefaPlanistyczna/PL.ZIPPZP.11445/302302-POG/1POG-9SN/20250905T220000>

przestrzen nazw

PL.ZIPPZP.11445/302302-POG

lokalny id

1POG-9SN

wersja id

20250905T220000

poczatek wersji obiektu

2025-09-05T22:00

nazwa

strefa zieleni i rekreacji

oznaczenie

9SN

symbol

SN

obowiazuje od

2025-09-05

obowiazuje do

obecnie

status

w opracowaniu
<https://inspire.ec.europa.eu/codelist/ProcessStepGeneralValue/elaboration>

charakter ustalenia

ogólnie wiążące
<https://inspire.ec.europa.eu/codelist/RegulationNatureValue/generallyBinding>

profil podstawowy

teren zieleni urządzonej
teren plaży
teren wód
teren komunikacji
teren ogrodów działkowych
teren infrastruktury technicznej

profil dodatkowy

teren usług sportu i rekreacji
teren usług kultury i rozrywki
teren usług handlu detalicznego
teren usług gastronomii
teren usług turystyki
teren usług nauki
teren usług edukacji
teren usług zdrowia i pomocy społecznej

maksymalna nadziemna intensywnosc zabudowy

0.1

maksymalny udzial powierzchni

zabudowy	10%
maksymalna wysokosc zabudowy	8.0 m
minimalny udzial powierzchni biologicznie czynnej	80%
geometria	
plan	https://www.gov.pl/zagospodarowanieprzestrzenne/app/AktPlanowaniaPrzestrzennego/PL.ZIPPZP.11445/302302-POG/1POG
strefa planistyczna	PL.ZIPPZP.11445_302302-POG_1POG-9SJ_20250905T220000
identfier	https://www.gov.pl/zagospodarowanieprzestrzenne/app/StrefaPlanistyczna/PL.ZIPPZP.11445/302302-POG/1POG-9SJ/20250905T220000
przestrzen nazw	PL.ZIPPZP.11445/302302-POG
lokalny id	1POG-9SJ
wersja id	20250905T220000
poczatek wersji obiektu	2025-09-05T22:00
nazwa	strefa wielofunkcyjna z zabudową mieszkaniową jednorodzinną
oznaczenie	9SJ
symbol	SJ
obowiazuje od	2025-09-05
obowiazuje do	obecnie
status	w opracowaniu https://inspire.ec.europa.eu/codelist/ProcessStepGeneralValue/elaboration
charakter ustalenia	ogólnie wiążące https://inspire.ec.europa.eu/codelist/RegulationNatureValue/generallyBinding
profil podstawowy	teren zabudowy mieszkaniowej jednorodzinnej teren usług teren komunikacji teren zieleni urządzonej teren ogrodów działkowych teren infrastruktury technicznej
maksymalna nadziemna intensywnosc zabudowy	0.5
maksymalny udzial powierzchni zabudowy	25%
maksymalna wysokosc zabudowy	9.0 m

minimalny udział powierzchni biologicznie czynnej	50%
geometria	
plan	https://www.gov.pl/zagospodarowanieprzestrzenne/app/AktPlanowaniaPrzestrzennego/PL.ZIPPZP.11445/302302-POG/1POG
strefa planistyczna	PL.ZIPPZP.11445_302302-POG_1POG-10SZ_20250905T220000
identfier	https://www.gov.pl/zagospodarowanieprzestrzenne/app/StrefaPlanistyczna/PL.ZIPPZP.11445/302302-POG/1POG-10SZ/20250905T220000
przestrzen nazw	PL.ZIPPZP.11445/302302-POG
lokalny id	1POG-10SZ
wersja id	20250905T220000
początek wersji obiektu	2025-09-05T22:00
nazwa	strefa wielofunkcyjna z zabudową zagrodową
oznaczenie	10SZ
symbol	SZ
obowiązuje od	2025-09-05
obowiązuje do	obecnie
status	w opracowaniu https://inspire.ec.europa.eu/codelist/ProcessStepGeneralValue/elaboration
charakter ustalenia	ogólnie wiążące https://inspire.ec.europa.eu/codelist/RegulationNatureValue/generallyBinding
profil podstawowy	teren zabudowy zagrodowej teren produkcji w gospodarstwach rolnych teren akwakultury i obsługi rybactwa teren komunikacji teren zieleni urządzonej teren ogrodów działkowych teren infrastruktury technicznej
maksymalna nadziemna intensywność zabudowy	0.5
maksymalny udział powierzchni zabudowy	25%
maksymalna wysokość zabudowy	9.0 m
minimalny udział powierzchni biologicznie czynnej	40%

geometria



plan

<https://www.gov.pl/zagospodarowanieprzestrzenne/app/AktPlanowaniaPrzestrzennego/PL.ZIPPZP.11445/302302-POG/1POG>

strefa planistyczna

PL.ZIPPZP.11445_302302-POG_1POG-10SW_20250905T220000

identfier

<https://www.gov.pl/zagospodarowanieprzestrzenne/app/StrefaPlanistyczna/PL.ZIPPZP.11445/302302-POG/1POG-10SW/20250905T220000>

przestrzen nazw

PL.ZIPPZP.11445/302302-POG

lokalny id

1POG-10SW

wersja id

20250905T220000

początek wersji obiektu

2025-09-05T22:00

nazwa

strefa wielofunkcyjna z zabudową mieszkaniową wielorodzinną

oznaczenie

10SW

symbol

SW

obowiązuje od

2025-09-05

obowiązuje do

obecnie

status

w opracowaniu
<https://inspire.ec.europa.eu/codelist/ProcessStepGeneralValue/elaboration>

charakter ustalenia

ogólnie wiążące
<https://inspire.ec.europa.eu/codelist/RegulationNatureValue/generallyBinding>

profil podstawowy

teren zabudowy mieszkaniowej wielorodzinnej
teren usług
teren komunikacji
teren zieleni urządzonej
teren ogrodów działkowych
teren infrastruktury technicznej

maksymalna nadziemna intensywność zabudowy

0.4

maksymalny udział powierzchni zabudowy

40%

maksymalna wysokość zabudowy

7.0 m

minimalny udział powierzchni biologicznie czynnej

30%

geometria



plan

<https://www.gov.pl/zagospodarowanieprzestrzenne/app/AktPlanowaniaPrzestrzennego/PL.ZIPPZP.11445/302302-POG/1POG>

strefa planistyczna

PL.ZIPPZP.11445_302302-POG_1POG-10SU_20250905T220000

identyfier

<https://www.gov.pl/zagospodarowanieprzestrzenne/app/StrefaPlanistyczna/PL.ZIPPZP.11445/302302-POG/1POG-10SU/20250905T220000>

przestrzen nazw

PL.ZIPPZP.11445/302302-POG

lokalny id

1POG-10SU

wersja id

20250905T220000

poczatek wersji obiektu

2025-09-05T22:00

nazwa

strefa usługowa

oznaczenie

10SU

symbol

SU

obowiazuje od

2025-09-05

obowiazuje do

obecnie

status

w opracowaniu
<https://inspire.ec.europa.eu/codelist/ProcessStepGeneralValue/elaboration>

charakter ustalenia

ogólnie wiążące
<https://inspire.ec.europa.eu/codelist/RegulationNatureValue/generallyBinding>

profil podstawowy

teren usług
teren komunikacji
teren zieleni urządzonej
teren ogrodów działkowych
teren infrastruktury technicznej

maksymalna nadziemna intensywnosc zabudowy

0.4

maksymalny udzial powierzchni zabudowy

20%

maksymalna wysokosc zabudowy

7.0 m

minimalny udzial powierzchni biologicznie czynnej

30%

geometria



plan

<https://www.gov.pl/zagospodarowanieprzestrzenne/app/AktPlanowaniaPrzestrzennego/PL.ZIPPZP.11445/302302-POG/1POG>

strefa planistyczna

PL.ZIPPZP.11445_302302-POG_1POG-10SR_20250905T220000

identyfier

<https://www.gov.pl/zagospodarowanieprzestrzenne/app/StrefaPlanistyczna/PL.ZIPPZP.11445/302302-POG/1POG-10SR/20250905T220000>

przestrzen nazw

PL.ZIPPZP.11445/302302-POG

lokalny id

1POG-10SR

wersja id

20250905T220000

poczatek wersji obiektu

2025-09-05T22:00

nazwa

strefa produkcji rolniczej

oznaczenie

10SR

symbol

SR

obowiazuje od

2025-09-05

obowiazuje do

obecnie

status

w opracowaniu
<https://inspire.ec.europa.eu/codelist/ProcessStepGeneralValue/elaboration>

charakter ustalenia

ogólnie wiążące
<https://inspire.ec.europa.eu/codelist/RegulationNatureValue/generallyBinding>

profil podstawowy

teren produkcji w gospodarstwach rolnych
teren wielkotowarowej produkcji rolnej
teren akwakultury i obsługi rybactwa
teren komunikacji
teren ogrodów działkowych
teren infrastruktury technicznej

maksymalna nadziemna intensywnosc zabudowy

0.1

maksymalny udzial powierzchni zabudowy

10%

maksymalna wysokosc zabudowy

7.0 m

minimalny udzial powierzchni biologicznie czynnej

30%

geometria



plan

<https://www.gov.pl/zagospodarowanieprzestrzenne/app/AktPlanowaniaPrzestrzennego/PL.ZIPPZP.11445/302302-POG/1POG>

strefa planistyczna

PL.ZIPPZP.11445_302302-POG_1POG-10SP_20250905T220000

identyfier

<https://www.gov.pl/zagospodarowanieprzestrzenne/app/StrefaPlanistyczna/PL.ZIPPZP.11445/302302-POG/1POG-10SP/20250905T220000>

przestrzen nazw

PL.ZIPPZP.11445/302302-POG

lokalny id

1POG-10SP

wersja id

20250905T220000

poczatek wersji obiektu

2025-09-05T22:00

nazwa

strefa gospodarcza

oznaczenie

10SP

symbol

SP

obowiazuje od

2025-09-05

obowiazuje do

obecnie

status

w opracowaniu
<https://inspire.ec.europa.eu/codelist/ProcessStepGeneralValue/elaboration>

charakter ustalenia

ogólnie wiążące
<https://inspire.ec.europa.eu/codelist/RegulationNatureValue/generallyBinding>

profil podstawowy

teren produkcji
teren komunikacji
teren zieleni urządzonej
teren ogrodów działkowych
teren infrastruktury technicznej

profil dodatkowy

teren usług
teren lasu

maksymalna nadziemna intensywnosc zabudowy

0.8

maksymalny udzial powierzchni zabudowy

40%

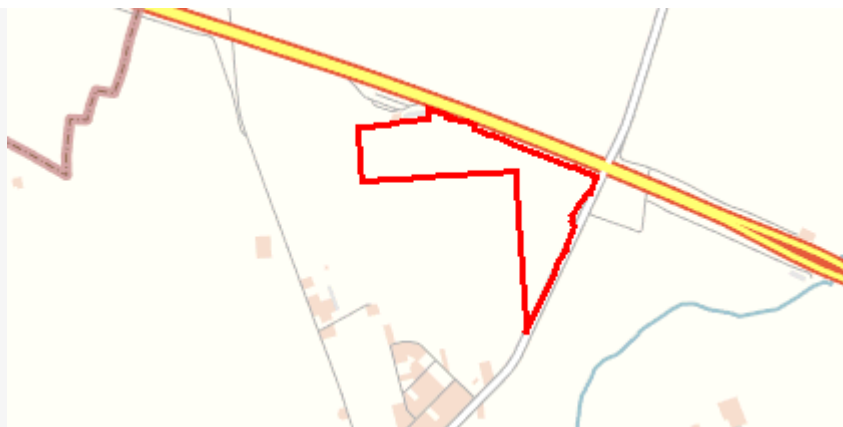
maksymalna wysokosc zabudowy

18.0 m

minimalny udzial powierzchni biologicznie czynnej

20%

geometria



plan

<https://www.gov.pl/zagospodarowanieprzestrzenne/app/AktPlanowaniaPrzestrzennego/PL.ZIPPZP.11445/302302-POG/1POG>

strefa planistyczna

PL.ZIPPZP.11445_302302-POG_1POG-10SO_20250905T220000

identyfier

<https://www.gov.pl/zagospodarowanieprzestrzenne/app/StrefaPlanistyczna/PL.ZIPPZP.11445/302302-POG/1POG-10SO/20250905T220000>

przestrzen nazw

PL.ZIPPZP.11445/302302-POG

lokalny id

1POG-10SO

wersja id

20250905T220000

poczatek wersji obiektu

2025-09-05T22:00

nazwa

strefa otwarta

oznaczenie

10SO

symbol

SO

obowiazuje od

2025-09-05

obowiazuje do

obecnie

status

w opracowaniu
<https://inspire.ec.europa.eu/codelist/ProcessStepGeneralValue/elaboration>

charakter ustalenia

ogólnie wiążące
<https://inspire.ec.europa.eu/codelist/RegulationNatureValue/generallyBinding>

profil podstawowy

teren rolnictwa z zakazem zabudowy
teren lasu
teren zieleni naturalnej
teren wód
teren komunikacji
teren ogrodów działkowych
teren infrastruktury technicznej

maksymalna nadziemna intensywnosc zabudowy

0

maksymalny udzial powierzchni zabudowy

0%

maksymalna wysokosc zabudowy

0.0 m

minimalny udzial powierzchni biologicznie czynnej

100%

geometria



plan

<https://www.gov.pl/zagospodarowanieprzestrzenne/app/AktPlanowaniaPrzestrzennego/PL.ZIPPZP.11445/302302-POG/1POG>

strefa planistyczna

PL.ZIPPZP.11445_302302-POG_1POG-10SN_20250905T220000

identyfier

<https://www.gov.pl/zagospodarowanieprzestrzenne/app/StrefaPlanistyczna/PL.ZIPPZP.11445/302302-POG/1POG-10SN/20250905T220000>

przestrzen nazw

PL.ZIPPZP.11445/302302-POG

lokalny id

1POG-10SN

wersja id

20250905T220000

poczatek wersji obiektu

2025-09-05T22:00

nazwa

strefa zieleni i rekreacji

oznaczenie

10SN

symbol

SN

obowiazuje od

2025-09-05

obowiazuje do

obecnie

status

w opracowaniu
<https://inspire.ec.europa.eu/codelist/ProcessStepGeneralValue/elaboration>

charakter ustalenia

ogólnie wiążące
<https://inspire.ec.europa.eu/codelist/RegulationNatureValue/generallyBinding>

profil podstawowy

teren zieleni urządzonej
teren plaży
teren wód
teren komunikacji
teren ogrodów działkowych
teren infrastruktury technicznej

maksymalna nadziemna intensywnosc zabudowy

0

maksymalny udzial powierzchni zabudowy

0%

maksymalna wysokosc zabudowy

5.0 m

minimalny udzial powierzchni biologicznie czynnej

50%

geometria



plan

<https://www.gov.pl/zagospodarowanieprzestrzenne/app/AktPlanowaniaPrzestrzennego/PL.ZIPPZP.11445/302302-POG/1POG>

strefa planistyczna

PL.ZIPPZP.11445_302302-POG_1POG-10SJ_20250905T220000

identyfier

<https://www.gov.pl/zagospodarowanieprzestrzenne/app/StrefaPlanistyczna/PL.ZIPPZP.11445/302302-POG/1POG-10SJ/20250905T220000>

przestrzen nazw

PL.ZIPPZP.11445/302302-POG

lokalny id

1POG-10SJ

wersja id

20250905T220000

poczatek wersji obiektu

2025-09-05T22:00

nazwa

strefa wielofunkcyjna z zabudową mieszkaniową jednorodzinną

oznaczenie

10SJ

symbol

SJ

obowiazuje od

2025-09-05

obowiazuje do

obecnie

status

w opracowaniu
<https://inspire.ec.europa.eu/codelist/ProcessStepGeneralValue/elaboration>

charakter ustalenia

ogólnie wiążące
<https://inspire.ec.europa.eu/codelist/RegulationNatureValue/generallyBinding>

profil podstawowy

teren zabudowy mieszkaniowej jednorodzinnej
 teren usług
 teren komunikacji
 teren zieleni urządzonej
 teren ogrodów działkowych
 teren infrastruktury technicznej

maksymalna nadziemna intensywnosc zabudowy

0.5

maksymalny udzial powierzchni zabudowy

25%

maksymalna wysokosc zabudowy

9.0 m

minimalny udzial powierzchni biologicznie czynnej

50%

geometria



plan

<https://www.gov.pl/zagospodarowanieprzestrzenne/app/AktPlanowaniaPrzestrzennego/PL.ZIPPZP.11445/302302-POG/1POG>

strefa planistyczna

PL.ZIPPZP.11445_302302-POG_1POG-11SZ_20250905T220000

identyfier

<https://www.gov.pl/zagospodarowanieprzestrzenne/app/StrefaPlanistyczna/PL.ZIPPZP.11445/302302-POG/1POG-11SZ/20250905T220000>

przestrzen nazw

PL.ZIPPZP.11445/302302-POG

lokalny id

1POG-11SZ

wersja id

20250905T220000

poczatek wersji obiektu

2025-09-05T22:00

nazwa

strefa wielofunkcyjna z zabudową zagrodową

oznaczenie

11SZ

symbol

SZ

obowiazuje od

2025-09-05

obowiazuje do

obecnie

status

w opracowaniu
<https://inspire.ec.europa.eu/codelist/ProcessStepGeneralValue/elaboration>

charakter ustalenia

ogólnie wiążące
<https://inspire.ec.europa.eu/codelist/RegulationNatureValue/generallyBinding>

profil podstawowy

teren zabudowy zagrodowej
teren produkcji w gospodarstwach rolnych
teren akwakultury i obsługi rybactwa
teren komunikacji
teren zieleni urządzonej
teren ogrodów działkowych
teren infrastruktury technicznej

maksymalna nadziemna intensywnosc zabudowy

0.6

maksymalny udzial powierzchni zabudowy

30%

maksymalna wysokosc zabudowy

9.0 m

minimalny udzial powierzchni biologicznie czynnej

30%

geometria



plan

<https://www.gov.pl/zagospodarowanieprzestrzenne/app/AktPlanowaniaPrzestrzennego/PL.ZIPPZP.11445/302302-POG/1POG>

strefa planistyczna

PL.ZIPPZP.11445_302302-POG_1POG-11SU_20250905T220000

identyfier

<https://www.gov.pl/zagospodarowanieprzestrzenne/app/StrefaPlanistyczna/PL.ZIPPZP.11445/302302-POG/1POG-11SU/20250905T220000>

przestrzen nazw

PL.ZIPPZP.11445/302302-POG

lokalny id

1POG-11SU

wersja id

20250905T220000

poczatek wersji obiektu

2025-09-05T22:00

nazwa

strefa usługowa

oznaczenie

11SU

symbol

SU

obowiazuje od

2025-09-05

obowiazuje do

obecnie

status

w opracowaniu
<https://inspire.ec.europa.eu/codelist/ProcessStepGeneralValue/elaboration>

charakter ustalenia

ogólnie wiążące
<https://inspire.ec.europa.eu/codelist/RegulationNatureValue/generallyBinding>

profil podstawowy

teren usług
teren komunikacji
teren zieleni urządzonej
teren ogrodów działkowych
teren infrastruktury technicznej

maksymalna nadziemna intensywnosc zabudowy

0.4

maksymalny udzial powierzchni zabudowy

20%

maksymalna wysokosc zabudowy

9.0 m

minimalny udzial powierzchni biologicznie czynnej

30%

geometria



plan

<https://www.gov.pl/zagospodarowanieprzestrzenne/app/AktPlanowaniaPrzestrzennego/PL.ZIPPZP.11445/302302-POG/1POG>

strefa planistyczna

PL.ZIPPZP.11445_302302-POG_1POG-11SR_20250905T220000

identyfier

<https://www.gov.pl/zagospodarowanieprzestrzenne/app/StrefaPlanistyczna/PL.ZIPPZP.11445/302302-POG/1POG-11SR/20250905T220000>

przestrzen nazw

PL.ZIPPZP.11445/302302-POG

lokalny id

1POG-11SR

wersja id

20250905T220000

poczatek wersji obiektu

2025-09-05T22:00

nazwa

strefa produkcji rolniczej

oznaczenie

11SR

symbol

SR

obowiazuje od

2025-09-05

obowiazuje do

obecnie

status

w opracowaniu
<https://inspire.ec.europa.eu/codelist/ProcessStepGeneralValue/elaboration>

charakter ustalenia

ogólnie wiążące
<https://inspire.ec.europa.eu/codelist/RegulationNatureValue/generallyBinding>

profil podstawowy

teren produkcji w gospodarstwach rolnych
teren wielkotowarowej produkcji rolnej
teren akwakultury i obsługi rybactwa
teren komunikacji
teren ogrodów działkowych
teren infrastruktury technicznej

maksymalna nadziemna intensywnosc zabudowy

0.1

maksymalny udzial powierzchni zabudowy

10%

maksymalna wysokosc zabudowy

7.0 m

minimalny udzial powierzchni biologicznie czynnej

30%

geometria



plan

<https://www.gov.pl/zagospodarowanieprzestrzenne/app/AktPlanowaniaPrzestrzennego/PL.ZIPPZP.11445/302302-POG/1POG>

strefa planistyczna

PL.ZIPPZP.11445_302302-POG_1POG-11SP_20250905T220000

identfier

<https://www.gov.pl/zagospodarowanieprzestrzenne/app/StrefaPlanistyczna/PL.ZIPPZP.11445/302302-POG/1POG-11SP/20250905T220000>

przestrzen nazw

PL.ZIPPZP.11445/302302-POG

lokalny id

1POG-11SP

wersja id

20250905T220000

poczatek wersji obiektu

2025-09-05T22:00

nazwa

strefa gospodarcza

oznaczenie

11SP

symbol

SP

obowiazuje od

2025-09-05

obowiazuje do

obecnie

status

w opracowaniu
<https://inspire.ec.europa.eu/codelist/ProcessStepGeneralValue/elaboration>

charakter ustalenia

ogólnie wiążące
<https://inspire.ec.europa.eu/codelist/RegulationNatureValue/generallyBinding>

profil podstawowy

teren produkcji
teren komunikacji
teren zieleni urządzonej
teren ogrodów działkowych
teren infrastruktury technicznej

profil dodatkowy

teren usług
teren lasu

maksymalna nadziemna intensywnosc zabudowy

0.6

maksymalny udzial powierzchni zabudowy

30%

maksymalna wysokosc zabudowy

15.0 m

minimalny udzial powierzchni biologicznie czynnej

30%

geometria



plan

<https://www.gov.pl/zagospodarowanieprzestrzenne/app/AktPlanowaniaPrzestrzennego/PL.ZIPPZP.11445/302302-POG/1POG>

strefa planistyczna

PL.ZIPPZP.11445_302302-POG_1POG-11SO_20250905T220000

identyfier

<https://www.gov.pl/zagospodarowanieprzestrzenne/app/StrefaPlanistyczna/PL.ZIPPZP.11445/302302-POG/1POG-11SO/20250905T220000>

przestrzen nazw

PL.ZIPPZP.11445/302302-POG

lokalny id

1POG-11SO

wersja id

20250905T220000

poczatek wersji obiektu

2025-09-05T22:00

nazwa

strefa otwarta

oznaczenie

11SO

symbol

SO

obowiazuje od

2025-09-05

obowiazuje do

obecnie

status

w opracowaniu
<https://inspire.ec.europa.eu/codelist/ProcessStepGeneralValue/elaboration>

charakter ustalenia

ogólnie wiążące
<https://inspire.ec.europa.eu/codelist/RegulationNatureValue/generallyBinding>

profil podstawowy

teren rolnictwa z zakazem zabudowy
teren lasu
teren zieleni naturalnej
teren wód
teren komunikacji
teren ogrodów działkowych
teren infrastruktury technicznej

maksymalna nadziemna intensywnosc zabudowy

0

maksymalny udzial powierzchni zabudowy

0%

maksymalna wysokosc zabudowy

0.0 m

minimalny udzial powierzchni biologicznie czynnej

90%

geometria



plan

<https://www.gov.pl/zagospodarowanieprzestrzenne/app/AktPlanowaniaPrzestrzennego/PL.ZIPPZP.11445/302302-POG/1POG>

strefa planistyczna

PL.ZIPPZP.11445_302302-POG_1POG-11SN_20250905T220000

identfier

<https://www.gov.pl/zagospodarowanieprzestrzenne/app/StrefaPlanistyczna/PL.ZIPPZP.11445/302302-POG/1POG-11SN/20250905T220000>

przestrzen nazw

PL.ZIPPZP.11445/302302-POG

lokalny id

1POG-11SN

wersja id

20250905T220000

poczatek wersji obiektu

2025-09-05T22:00

nazwa

strefa zieleni i rekreacji

oznaczenie

11SN

symbol

SN

obowiazuje od

2025-09-05

obowiazuje do

obecnie

status

w opracowaniu
<https://inspire.ec.europa.eu/codelist/ProcessStepGeneralValue/elaboration>

charakter ustalenia

ogólnie wiążące
<https://inspire.ec.europa.eu/codelist/RegulationNatureValue/generallyBinding>

profil podstawowy

teren zieleni urządzonej
teren plaży
teren wód
teren komunikacji
teren ogrodów działkowych
teren infrastruktury technicznej

profil dodatkowy

teren usług sportu i rekreacji
teren usług kultury i rozrywki
teren usług gastronomii
teren usług turystyki
teren usług nauki
teren usług edukacji
teren usług zdrowia i pomocy społecznej
teren zieleni naturalnej

maksymalna nadziemna intensywnosc zabudowy

0.1

maksymalny udzial powierzchni

zabudowy	10%
maksymalna wysokosc zabudowy	8.0 m
minimalny udzial powierzchni biologicznie czynnej	50%
geometria	
plan	https://www.gov.pl/zagospodarowanieprzestrzenne/app/AktPlanowaniaPrzestrzennego/PL.ZIPPZP.11445/302302-POG/1POG
strefa planistyczna	PL.ZIPPZP.11445_302302-POG_1POG-11SJ_20250905T220000
identfier	https://www.gov.pl/zagospodarowanieprzestrzenne/app/StrefaPlanistyczna/PL.ZIPPZP.11445/302302-POG/1POG-11SJ/20250905T220000
przestrzen nazw	PL.ZIPPZP.11445/302302-POG
lokalny id	1POG-11SJ
wersja id	20250905T220000
poczatek wersji obiektu	2025-09-05T22:00
nazwa	strefa wielofunkcyjna z zabudową mieszkaniową jednorodzinną
oznaczenie	11SJ
symbol	SJ
obowiazuje od	2025-09-05
obowiazuje do	obecnie
status	w opracowaniu https://inspire.ec.europa.eu/codelist/ProcessStepGeneralValue/elaboration
charakter ustalenia	ogólnie wiążące https://inspire.ec.europa.eu/codelist/RegulationNatureValue/generallyBinding
profil podstawowy	teren zabudowy mieszkaniowej jednorodzinnej teren usług teren komunikacji teren zieleni urządzonej teren ogrodów działkowych teren infrastruktury technicznej
maksymalna nadziemna intensywnosc zabudowy	0.5
maksymalny udzial powierzchni zabudowy	25%
maksymalna wysokosc zabudowy	9.0 m

minimalny udział powierzchni biologicznie czynnej	50%
geometria	
plan	https://www.gov.pl/zagospodarowanieprzestrzenne/app/AktPlanowaniaPrzestrzennego/PL.ZIPPZP.11445/302302-POG/1POG
strefa planistyczna	PL.ZIPPZP.11445_302302-POG_1POG-12SZ_20250905T220000
identfier	https://www.gov.pl/zagospodarowanieprzestrzenne/app/StrefaPlanistyczna/PL.ZIPPZP.11445/302302-POG/1POG-12SZ/20250905T220000
przestrzen nazw	PL.ZIPPZP.11445/302302-POG
lokalny id	1POG-12SZ
wersja id	20250905T220000
początek wersji obiektu	2025-09-05T22:00
nazwa	strefa wielofunkcyjna z zabudową zagrodową
oznaczenie	12SZ
symbol	SZ
obowiązuje od	2025-09-05
obowiązuje do	obecnie
status	w opracowaniu https://inspire.ec.europa.eu/codelist/ProcessStepGeneralValue/elaboration
charakter ustalenia	ogólnie wiążące https://inspire.ec.europa.eu/codelist/RegulationNatureValue/generallyBinding
profil podstawowy	teren zabudowy zagrodowej teren produkcji w gospodarstwach rolnych teren akwakultury i obsługi rybactwa teren komunikacji teren zieleni urządzonej teren ogrodów działkowych teren infrastruktury technicznej
maksymalna nadziemna intensywnosc zabudowy	0.6
maksymalny udział powierzchni zabudowy	30%
maksymalna wysokość zabudowy	9.0 m
minimalny udział powierzchni biologicznie czynnej	30%

geometria



plan

<https://www.gov.pl/zagospodarowanieprzestrzenne/app/AktPlanowaniaPrzestrzennego/PL.ZIPPZP.11445/302302-POG/1POG>

strefa planistyczna

PL.ZIPPZP.11445_302302-POG_1POG-12SU_20250905T220000

identfier

<https://www.gov.pl/zagospodarowanieprzestrzenne/app/StrefaPlanistyczna/PL.ZIPPZP.11445/302302-POG/1POG-12SU/20250905T220000>

przestrzen nazw

PL.ZIPPZP.11445/302302-POG

lokalny id

1POG-12SU

wersja id

20250905T220000

początek wersji obiektu

2025-09-05T22:00

nazwa

strefa usługowa

oznaczenie

12SU

symbol

SU

obowiązuje od

2025-09-05

obowiązuje do

obecnie

status

w opracowaniu
<https://inspire.ec.europa.eu/codelist/ProcessStepGeneralValue/elaboration>

charakter ustalenia

ogólnie wiążące
<https://inspire.ec.europa.eu/codelist/RegulationNatureValue/generallyBinding>

profil podstawowy

teren usług
teren komunikacji
teren zieleni urządzonej
teren ogrodów działkowych
teren infrastruktury technicznej

maksymalna nadziemna intensywność zabudowy

0.3

maksymalny udział powierzchni zabudowy

30%


maksymalna wysokość zabudowy

8.0 m

minimalny udział powierzchni biologicznie czynnej

30%

geometria



plan

<https://www.gov.pl/zagospodarowanieprzestrzenne/app/AktPlanowaniaPrzestrzennego/PL.ZIPPZP.11445/302302-POG/1POG>

strefa planistyczna

PL.ZIPPZP.11445_302302-POG_1POG-12SR_20250905T220000

identfier

<https://www.gov.pl/zagospodarowanieprzestrzenne/app/StrefaPlanistyczna/PL.ZIPPZP.11445/302302-POG/1POG-12SR/20250905T220000>

przestrzen nazw

PL.ZIPPZP.11445/302302-POG

lokalny id

1POG-12SR

wersja id

20250905T220000

poczatek wersji obiektu

2025-09-05T22:00

nazwa

strefa produkcji rolniczej

oznaczenie

12SR

symbol

SR

obowiazuje od

2025-09-05

obowiazuje do

obecnie

status

w opracowaniu
<https://inspire.ec.europa.eu/codelist/ProcessStepGeneralValue/elaboration>

charakter ustalenia

ogólnie wiążące
<https://inspire.ec.europa.eu/codelist/RegulationNatureValue/generallyBinding>

profil podstawowy

teren produkcji w gospodarstwach rolnych
teren wielkotowarowej produkcji rolnej
teren akwakultury i obsługi rybactwa
teren komunikacji
teren ogrodów działkowych
teren infrastruktury technicznej

maksymalna nadziemna intensywnosc zabudowy

0.4

maksymalny udzial powierzchni zabudowy

40%

maksymalna wysokosc zabudowy

7.0 m

minimalny udzial powierzchni biologicznie czynnej

30%

geometria



plan

<https://www.gov.pl/zagospodarowanieprzestrzenne/app/AktPlanowaniaPrzestrzennego/PL.ZIPPZP.11445/302302-POG/1POG>

strefa planistyczna

PL.ZIPPZP.11445_302302-POG_1POG-12SP_20250905T220000

identfier

<https://www.gov.pl/zagospodarowanieprzestrzenne/app/StrefaPlanistyczna/PL.ZIPPZP.11445/302302-POG/1POG-12SP/20250905T220000>

przestrzen nazw

PL.ZIPPZP.11445/302302-POG

lokalny id

1POG-12SP

wersja id

20250905T220000

poczatek wersji obiektu

2025-09-05T22:00

nazwa

strefa gospodarcza

oznaczenie

12SP

symbol

SP

obowiazuje od

2025-09-05

obowiazuje do

obecnie

status

w opracowaniu
<https://inspire.ec.europa.eu/codelist/ProcessStepGeneralValue/elaboration>

charakter ustalenia

ogólnie wiążące
<https://inspire.ec.europa.eu/codelist/RegulationNatureValue/generallyBinding>

profil podstawowy

teren produkcji
teren komunikacji
teren zieleni urządzonej
teren ogrodów działkowych
teren infrastruktury technicznej

profil dodatkowy

teren usług
teren lasu

maksymalna nadziemna intensywnosc zabudowy

0.6

maksymalny udzial powierzchni zabudowy

30%

maksymalna wysokosc zabudowy

15.0 m

minimalny udzial powierzchni biologicznie czynnej

30%

geometria



plan

<https://www.gov.pl/zagospodarowanieprzestrzenne/app/AktPlanowaniaPrzestrzennego/PL.ZIPPZP.11445/302302-POG/1POG>

strefa planistyczna

PL.ZIPPZP.11445_302302-POG_1POG-12SO_20250905T220000

identyfier

<https://www.gov.pl/zagospodarowanieprzestrzenne/app/StrefaPlanistyczna/PL.ZIPPZP.11445/302302-POG/1POG-12SO/20250905T220000>

przestrzen nazw

PL.ZIPPZP.11445/302302-POG

lokalny id

1POG-12SO

wersja id

20250905T220000

poczatek wersji obiektu

2025-09-05T22:00

nazwa

strefa otwarta

oznaczenie

12SO

symbol

SO

obowiazuje od

2025-09-05

obowiazuje do

obecnie

status

w opracowaniu
<https://inspire.ec.europa.eu/codelist/ProcessStepGeneralValue/elaboration>

charakter ustalenia

ogólnie wiążące
<https://inspire.ec.europa.eu/codelist/RegulationNatureValue/generallyBinding>

profil podstawowy

teren rolnictwa z zakazem zabudowy
teren lasu
teren zieleni naturalnej
teren wód
teren komunikacji
teren ogrodów działkowych
teren infrastruktury technicznej

maksymalna nadziemna intensywnosc zabudowy

0

maksymalny udzial powierzchni zabudowy

0%

maksymalna wysokosc zabudowy

0.0 m

minimalny udzial powierzchni biologicznie czynnej

90%

geometria



plan

<https://www.gov.pl/zagospodarowanieprzestrzenne/app/AktPlanowaniaPrzestrzennego/PL.ZIPPZP.11445/302302-POG/1POG>

strefa planistyczna

PL.ZIPPZP.11445_302302-POG_1POG-12SN_20250905T220000

identyfier

<https://www.gov.pl/zagospodarowanieprzestrzenne/app/StrefaPlanistyczna/PL.ZIPPZP.11445/302302-POG/1POG-12SN/20250905T220000>

przestrzen nazw

PL.ZIPPZP.11445/302302-POG

lokalny id

1POG-12SN

wersja id

20250905T220000

poczatek wersji obiektu

2025-09-05T22:00

nazwa

strefa zieleni i rekreacji

oznaczenie

12SN

symbol

SN

obowiazuje od

2025-09-05

obowiazuje do

obecnie

status

w opracowaniu
<https://inspire.ec.europa.eu/codelist/ProcessStepGeneralValue/elaboration>

charakter ustalenia

ogólnie wiążące
<https://inspire.ec.europa.eu/codelist/RegulationNatureValue/generallyBinding>

profil podstawowy

teren zieleni urządzonej
teren plaży
teren wód
teren komunikacji
teren ogrodów działkowych
teren infrastruktury technicznej

profil dodatkowy

teren usług kultury i rozrywki
teren usług turystyki
teren usług zdrowia i pomocy społecznej

maksymalna nadziemna intensywnosc zabudowy

0

maksymalny udział powierzchni zabudowy

0%

maksymalna wysokosc zabudowy

5.0 m

minimalny udział powierzchni biologicznie czynnej

70%

geometria



plan

<https://www.gov.pl/zagospodarowanieprzestrzenne/app/AktPlanowaniaPrzestrzennego/PL.ZIPPZP.11445/302302-POG/1POG>

strefa planistyczna

PL.ZIPPZP.11445_302302-POG_1POG-12SJ_20250905T220000

identfier

<https://www.gov.pl/zagospodarowanieprzestrzenne/app/StrefaPlanistyczna/PL.ZIPPZP.11445/302302-POG/1POG-12SJ/20250905T220000>

przestrzen nazw

PL.ZIPPZP.11445/302302-POG

lokalny id

1POG-12SJ

wersja id

20250905T220000

początek wersji obiektu

2025-09-05T22:00

nazwa

strefa wielofunkcyjna z zabudową mieszkaniową jednorodzinną

oznaczenie

12SJ

symbol

SJ

obowiązuje od

2025-09-05

obowiązuje do

obecnie

status

w opracowaniu
<https://inspire.ec.europa.eu/codelist/ProcessStepGeneralValue/elaboration>

charakter ustalenia

ogólnie wiążące
<https://inspire.ec.europa.eu/codelist/RegulationNatureValue/generallyBinding>

profil podstawowy

teren zabudowy mieszkaniowej jednorodzinnej
teren usług
teren komunikacji
teren zieleni urządzonej
teren ogrodów działkowych
teren infrastruktury technicznej

maksymalna nadziemna intensywnosc zabudowy

0.5

maksymalny udział powierzchni zabudowy

25%

maksymalna wysokość zabudowy

9.0 m

minimalny udział powierzchni biologicznie czynnej

50%

geometria



plan

<https://www.gov.pl/zagospodarowanieprzestrzenne/app/AktPlanowaniaPrzestrzennego/PL.ZIPPZP.11445/302302-POG/1POG>

strefa planistyczna

PL.ZIPPZP.11445_302302-POG_1POG-13SZ_20250905T220000

identyfier

<https://www.gov.pl/zagospodarowanieprzestrzenne/app/StrefaPlanistyczna/PL.ZIPPZP.11445/302302-POG/1POG-13SZ/20250905T220000>

przestrzen nazw

PL.ZIPPZP.11445/302302-POG

lokalny id

1POG-13SZ

wersja id

20250905T220000

poczatek wersji obiektu

2025-09-05T22:00

nazwa

strefa wielofunkcyjna z zabudową zagrodową

oznaczenie

13SZ

symbol

SZ

obowiazuje od

2025-09-05

obowiazuje do

obecnie

status

w opracowaniu
<https://inspire.ec.europa.eu/codelist/ProcessStepGeneralValue/elaboration>

charakter ustalenia

ogólnie wiążące
<https://inspire.ec.europa.eu/codelist/RegulationNatureValue/generallyBinding>

profil podstawowy

teren zabudowy zagrodowej
teren produkcji w gospodarstwach rolnych
teren akwakultury i obsługi rybactwa
teren komunikacji
teren zieleni urządzonej
teren ogrodów działkowych
teren infrastruktury technicznej

maksymalna nadziemna intensywnosc zabudowy

0.7

maksymalny udzial powierzchni zabudowy

35%

maksymalna wysokosc zabudowy

9.0 m

minimalny udzial powierzchni biologicznie czynnej

30%

geometria



plan

<https://www.gov.pl/zagospodarowanieprzestrzenne/app/AktPlanowaniaPrzestrzennego/PL.ZIPPZP.11445/302302-POG/1POG>

strefa planistyczna

PL.ZIPPZP.11445_302302-POG_1POG-13SU_20250905T220000

identyfier

<https://www.gov.pl/zagospodarowanieprzestrzenne/app/StrefaPlanistyczna/PL.ZIPPZP.11445/302302-POG/1POG-13SU/20250905T220000>

przestrzen nazw

PL.ZIPPZP.11445/302302-POG

lokalny id

1POG-13SU

wersja id

20250905T220000

poczatek wersji obiektu

2025-09-05T22:00

nazwa

strefa usługowa

oznaczenie

13SU

symbol

SU

obowiazuje od

2025-09-05

obowiazuje do

obecnie

status

w opracowaniu
<https://inspire.ec.europa.eu/codelist/ProcessStepGeneralValue/elaboration>

charakter ustalenia

ogólnie wiążące
<https://inspire.ec.europa.eu/codelist/RegulationNatureValue/generallyBinding>

profil podstawowy

teren usług
teren komunikacji
teren zieleni urządzonej
teren ogrodów działkowych
teren infrastruktury technicznej

maksymalna nadziemna intensywnosc zabudowy

0.3

maksymalny udzial powierzchni zabudowy

30%

maksymalna wysokosc zabudowy

7.0 m

minimalny udzial powierzchni biologicznie czynnej

30%

geometria



plan

<https://www.gov.pl/zagospodarowanieprzestrzenne/app/AktPlanowaniaPrzestrzennego/PL.ZIPPZP.11445/302302-POG/1POG>

strefa planistyczna

PL.ZIPPZP.11445_302302-POG_1POG-13SR_20250905T220000

identyfier

<https://www.gov.pl/zagospodarowanieprzestrzenne/app/StrefaPlanistyczna/PL.ZIPPZP.11445/302302-POG/1POG-13SR/20250905T220000>

przestrzen nazw

PL.ZIPPZP.11445/302302-POG

lokalny id

1POG-13SR

wersja id

20250905T220000

poczatek wersji obiektu

2025-09-05T22:00

nazwa

strefa produkcji rolniczej

oznaczenie

13SR

symbol

SR

obowiazuje od

2025-09-05

obowiazuje do

obecnie

status

w opracowaniu
<https://inspire.ec.europa.eu/codelist/ProcessStepGeneralValue/elaboration>

charakter ustalenia

ogólnie wiążące
<https://inspire.ec.europa.eu/codelist/RegulationNatureValue/generallyBinding>

profil podstawowy

teren produkcji w gospodarstwach rolnych
 teren wielkotowarowej produkcji rolnej
 teren akwakultury i obsługi rybactwa
 teren komunikacji
 teren ogrodów działkowych
 teren infrastruktury technicznej

maksymalna nadziemna intensywnosc zabudowy

0.2

maksymalny udzial powierzchni zabudowy

20%

maksymalna wysokosc zabudowy

7.0 m

minimalny udzial powierzchni biologicznie czynnej

30%

geometria



plan

<https://www.gov.pl/zagospodarowanieprzestrzenne/app/AktPlanowaniaPrzestrzennego/PL.ZIPPZP.11445/302302-POG/1POG>

strefa planistyczna

PL.ZIPPZP.11445_302302-POG_1POG-13SP_20250905T220000

identyfier

<https://www.gov.pl/zagospodarowanieprzestrzenne/app/StrefaPlanistyczna/PL.ZIPPZP.11445/302302-POG/1POG-13SP/20250905T220000>

przestrzen nazw

PL.ZIPPZP.11445/302302-POG

lokalny id

1POG-13SP

wersja id

20250905T220000

poczatek wersji obiektu

2025-09-05T22:00

nazwa

strefa gospodarcza

oznaczenie

13SP

symbol

SP

obowiazuje od

2025-09-05

obowiazuje do

obecnie

status

w opracowaniu
<https://inspire.ec.europa.eu/codelist/ProcessStepGeneralValue/elaboration>

charakter ustalenia

ogólnie wiążące
<https://inspire.ec.europa.eu/codelist/RegulationNatureValue/generallyBinding>

profil podstawowy

teren produkcji
teren komunikacji
teren zieleni urządzonej
teren ogrodów działkowych
teren infrastruktury technicznej

profil dodatkowy

teren usług

maksymalna nadziemna intensywnosc zabudowy

0.6

maksymalny udzial powierzchni zabudowy

30%

maksymalna wysokosc zabudowy

9.0 m

minimalny udzial powierzchni biologicznie czynnej

30%

geometria



plan

<https://www.gov.pl/zagospodarowanieprzestrzenne/app/AktPlanowaniaPrzestrzennego/PL.ZIPPZP.11445/302302-POG/1POG>

strefa planistyczna

PL.ZIPPZP.11445_302302-POG_1POG-13SO_20250905T220000

identyfier

<https://www.gov.pl/zagospodarowanieprzestrzenne/app/StrefaPlanistyczna/PL.ZIPPZP.11445/302302-POG/1POG-13SO/20250905T220000>

przestrzen nazw

PL.ZIPPZP.11445/302302-POG

lokalny id

1POG-13SO

wersja id

20250905T220000

poczatek wersji obiektu

2025-09-05T22:00

nazwa

strefa otwarta

oznaczenie

13SO

symbol

SO

obowiazuje od

2025-09-05

obowiazuje do

obecnie

status

w opracowaniu
<https://inspire.ec.europa.eu/codelist/ProcessStepGeneralValue/elaboration>

charakter ustalenia

ogólnie wiążące
<https://inspire.ec.europa.eu/codelist/RegulationNatureValue/generallyBinding>

profil podstawowy

teren rolnictwa z zakazem zabudowy
teren lasu
teren zieleni naturalnej
teren wód
teren komunikacji
teren ogrodów działkowych
teren infrastruktury technicznej

maksymalna nadziemna intensywnosc zabudowy

0

maksymalny udzial powierzchni zabudowy

0%

maksymalna wysokosc zabudowy

0.0 m

minimalny udzial powierzchni biologicznie czynnej

100%

geometria



plan

<https://www.gov.pl/zagospodarowanieprzestrzenne/app/AktPlanowaniaPrzestrzennego/PL.ZIPPZP.11445/302302-POG/1POG>

strefa planistyczna

PL.ZIPPZP.11445_302302-POG_1POG-13SN_20250905T220000

identyfier

<https://www.gov.pl/zagospodarowanieprzestrzenne/app/StrefaPlanistyczna/PL.ZIPPZP.11445/302302-POG/1POG-13SN/20250905T220000>

przestrzen nazw

PL.ZIPPZP.11445/302302-POG

lokalny id

1POG-13SN

wersja id

20250905T220000

poczatek wersji obiektu

2025-09-05T22:00

nazwa

strefa zieleni i rekreacji

oznaczenie

13SN

symbol

SN

obowiazuje od

2025-09-05

obowiazuje do

obecnie

status

w opracowaniu
<https://inspire.ec.europa.eu/codelist/ProcessStepGeneralValue/elaboration>

charakter ustalenia

ogólnie wiążące
<https://inspire.ec.europa.eu/codelist/RegulationNatureValue/generallyBinding>

profil podstawowy

teren zieleni urządzonej
teren plaży
teren wód
teren komunikacji
teren ogrodów działkowych
teren infrastruktury technicznej

maksymalna nadziemna intensywnosc zabudowy

0.2

maksymalny udzial powierzchni zabudowy

20%

maksymalna wysokosc zabudowy

9.0 m

minimalny udzial powierzchni biologicznie czynnej

50%

geometria



plan

<https://www.gov.pl/zagospodarowanieprzestrzenne/app/AktPlanowaniaPrzestrzennego/PL.ZIPPZP.11445/302302-POG/1POG>

strefa planistyczna

PL.ZIPPZP.11445_302302-POG_1POG-13SJ_20250905T220000

identyfier

<https://www.gov.pl/zagospodarowanieprzestrzenne/app/StrefaPlanistyczna/PL.ZIPPZP.11445/302302-POG/1POG-13SJ/20250905T220000>

przestrzen nazw

PL.ZIPPZP.11445/302302-POG

lokalny id

1POG-13SJ

wersja id

20250905T220000

początek wersji obiektu

2025-09-05T22:00

nazwa

strefa wielofunkcyjna z zabudową mieszkaniową jednorodzinną

oznaczenie

13SJ

symbol

SJ

obowiązuje od

2025-09-05

obowiązuje do

obecnie

status

w opracowaniu
<https://inspire.ec.europa.eu/codelist/ProcessStepGeneralValue/elaboration>

charakter ustalenia

ogólnie wiążące
<https://inspire.ec.europa.eu/codelist/RegulationNatureValue/generallyBinding>

profil podstawowy

teren zabudowy mieszkaniowej jednorodzinnej
 teren usług
 teren komunikacji
 teren zieleni urządzonej
 teren ogrodów działkowych
 teren infrastruktury technicznej

maksymalna nadziemna intensywność zabudowy

0.5

maksymalny udział powierzchni zabudowy

25%

maksymalna wysokość zabudowy

9.0 m

minimalny udział powierzchni biologicznie czynnej

50%

geometria



plan

<https://www.gov.pl/zagospodarowanieprzestrzenne/app/AktPlanowaniaPrzestrzennego/PL.ZIPPZP.11445/302302-POG/1POG>

strefa planistyczna

PL.ZIPPZP.11445_302302-POG_1POG-14SZ_20250905T220000

identyfier

<https://www.gov.pl/zagospodarowanieprzestrzenne/app/StrefaPlanistyczna/PL.ZIPPZP.11445/302302-POG/1POG-14SZ/20250905T220000>

przestrzen nazw

PL.ZIPPZP.11445/302302-POG

lokalny id

1POG-14SZ

wersja id

20250905T220000

poczatek wersji obiektu

2025-09-05T22:00

nazwa

strefa wielofunkcyjna z zabudową zagrodową

oznaczenie

14SZ

symbol

SZ

obowiazuje od

2025-09-05

obowiazuje do

obecnie

status

w opracowaniu
<https://inspire.ec.europa.eu/codelist/ProcessStepGeneralValue/elaboration>

charakter ustalenia

ogólnie wiążące
<https://inspire.ec.europa.eu/codelist/RegulationNatureValue/generallyBinding>

profil podstawowy

teren zabudowy zagrodowej
teren produkcji w gospodarstwach rolnych
teren akwakultury i obsługi rybactwa
teren komunikacji
teren zieleni urządzonej
teren ogrodów działkowych
teren infrastruktury technicznej

maksymalna nadziemna intensywnosc zabudowy

0.7

maksymalny udzial powierzchni zabudowy

35%

maksymalna wysokosc zabudowy

9.0 m

minimalny udzial powierzchni biologicznie czynnej

30%

geometria



plan

<https://www.gov.pl/zagospodarowanieprzestrzenne/app/AktPlanowaniaPrzestrzennego/PL.ZIPPZP.11445/302302-POG/1POG>

strefa planistyczna

PL.ZIPPZP.11445_302302-POG_1POG-14SU_20250905T220000

identyfier

<https://www.gov.pl/zagospodarowanieprzestrzenne/app/StrefaPlanistyczna/PL.ZIPPZP.11445/302302-POG/1POG-14SU/20250905T220000>

przestrzen nazw

PL.ZIPPZP.11445/302302-POG

lokalny id

1POG-14SU

wersja id

20250905T220000

poczatek wersji obiektu

2025-09-05T22:00

nazwa

strefa usługowa

oznaczenie

14SU

symbol

SU

obowiazuje od

2025-09-05

obowiazuje do

obecnie

status

w opracowaniu
<https://inspire.ec.europa.eu/codelist/ProcessStepGeneralValue/elaboration>

charakter ustalenia

ogólnie wiążące
<https://inspire.ec.europa.eu/codelist/RegulationNatureValue/generallyBinding>

profil podstawowy

teren usług
teren komunikacji
teren zieleni urządzonej
teren ogrodów działkowych
teren infrastruktury technicznej

maksymalna nadziemna intensywnosc zabudowy

0.6

maksymalny udzial powierzchni zabudowy

30%

maksymalna wysokosc zabudowy

9.0 m

minimalny udzial powierzchni biologicznie czynnej

30%

geometria



plan

<https://www.gov.pl/zagospodarowanieprzestrzenne/app/AktPlanowaniaPrzestrzennego/PL.ZIPPZP.11445/302302-POG/1POG>

strefa planistyczna

PL.ZIPPZP.11445_302302-POG_1POG-14SR_20250905T220000

identyfier

<https://www.gov.pl/zagospodarowanieprzestrzenne/app/StrefaPlanistyczna/PL.ZIPPZP.11445/302302-POG/1POG-14SR/20250905T220000>

przestrzen nazw

PL.ZIPPZP.11445/302302-POG

lokalny id

1POG-14SR

wersja id

20250905T220000

poczatek wersji obiektu

2025-09-05T22:00

nazwa

strefa produkcji rolniczej

oznaczenie

14SR

symbol

SR

obowiazuje od

2025-09-05

obowiazuje do

obecnie

status

w opracowaniu
<https://inspire.ec.europa.eu/codelist/ProcessStepGeneralValue/elaboration>

charakter ustalenia

ogólnie wiążące
<https://inspire.ec.europa.eu/codelist/RegulationNatureValue/generallyBinding>

profil podstawowy

teren produkcji w gospodarstwach rolnych
teren wielkotowarowej produkcji rolnej
teren akwakultury i obsługi rybactwa
teren komunikacji
teren ogrodów działkowych
teren infrastruktury technicznej

maksymalna nadziemna intensywnosc zabudowy

0.1

maksymalny udzial powierzchni zabudowy

10%

maksymalna wysokosc zabudowy

7.0 m

minimalny udzial powierzchni biologicznie czynnej

30%

geometria



plan

<https://www.gov.pl/zagospodarowanieprzestrzenne/app/AktPlanowaniaPrzestrzennego/PL.ZIPPZP.11445/302302-POG/1POG>

strefa planistyczna

PL.ZIPPZP.11445_302302-POG_1POG-14SP_20250905T220000

identyfier

<https://www.gov.pl/zagospodarowanieprzestrzenne/app/StrefaPlanistyczna/PL.ZIPPZP.11445/302302-POG/1POG-14SP/20250905T220000>

przestrzen nazw

PL.ZIPPZP.11445/302302-POG

lokalny id

1POG-14SP

wersja id

20250905T220000

poczatek wersji obiektu

2025-09-05T22:00

nazwa

strefa gospodarcza

oznaczenie

14SP

symbol

SP

obowiazuje od

2025-09-05

obowiazuje do

obecnie

status

w opracowaniu
<https://inspire.ec.europa.eu/codelist/ProcessStepGeneralValue/elaboration>

charakter ustalenia

ogólnie wiążące
<https://inspire.ec.europa.eu/codelist/RegulationNatureValue/generallyBinding>

profil podstawowy

teren produkcji
teren komunikacji
teren zieleni urządzonej
teren ogrodów działkowych
teren infrastruktury technicznej

profil dodatkowy

teren usług

maksymalna nadziemna intensywnosc zabudowy

0.6

maksymalny udzial powierzchni zabudowy

30%

maksymalna wysokosc zabudowy

9.0 m

minimalny udzial powierzchni biologicznie czynnej

30%

geometria



plan

<https://www.gov.pl/zagospodarowanieprzestrzenne/app/AktPlanowaniaPrzestrzennego/PL.ZIPPZP.11445/302302-POG/1POG>

strefa planistyczna

PL.ZIPPZP.11445_302302-POG_1POG-14SO_20250905T220000

identyfier

<https://www.gov.pl/zagospodarowanieprzestrzenne/app/StrefaPlanistyczna/PL.ZIPPZP.11445/302302-POG/1POG-14SO/20250905T220000>

przestrzen nazw

PL.ZIPPZP.11445/302302-POG

lokalny id

1POG-14SO

wersja id

20250905T220000

poczatek wersji obiektu

2025-09-05T22:00

nazwa

strefa otwarta

oznaczenie

14SO

symbol

SO

obowiazuje od

2025-09-05

obowiazuje do

obecnie

status

w opracowaniu
<https://inspire.ec.europa.eu/codelist/ProcessStepGeneralValue/elaboration>

charakter ustalenia

ogólnie wiążące
<https://inspire.ec.europa.eu/codelist/RegulationNatureValue/generallyBinding>

profil podstawowy

teren rolnictwa z zakazem zabudowy
 teren lasu
 teren zieleni naturalnej
 teren wód
 teren komunikacji
 teren ogrodów działkowych
 teren infrastruktury technicznej

maksymalna nadziemna intensywnosc zabudowy

0

maksymalny udzial powierzchni zabudowy

0%

maksymalna wysokosc zabudowy

0.0 m

minimalny udzial powierzchni biologicznie czynnej

100%

geometria



plan

<https://www.gov.pl/zagospodarowanieprzestrzenne/app/AktPlanowaniaPrzestrzennego/PL.ZIPPZP.11445/302302-POG/1POG>

strefa planistyczna

PL.ZIPPZP.11445_302302-POG_1POG-14SN_20250905T220000

identyfier

<https://www.gov.pl/zagospodarowanieprzestrzenne/app/StrefaPlanistyczna/PL.ZIPPZP.11445/302302-POG/1POG-14SN/20250905T220000>

przestrzen nazw

PL.ZIPPZP.11445/302302-POG

lokalny id

1POG-14SN

wersja id

20250905T220000

poczatek wersji obiektu

2025-09-05T22:00

nazwa

strefa zieleni i rekreacji

oznaczenie

14SN

symbol

SN

obowiazuje od

2025-09-05

obowiazuje do

obecnie

status

w opracowaniu
<https://inspire.ec.europa.eu/codelist/ProcessStepGeneralValue/elaboration>

charakter ustalenia

ogólnie wiążące
<https://inspire.ec.europa.eu/codelist/RegulationNatureValue/generallyBinding>

profil podstawowy

teren zieleni urządzonej
teren plaży
teren wód
teren komunikacji
teren ogrodów działkowych
teren infrastruktury technicznej

maksymalna nadziemna intensywnosc zabudowy

0.2

maksymalny udzial powierzchni zabudowy

20%

maksymalna wysokosc zabudowy

9.0 m

minimalny udzial powierzchni biologicznie czynnej

70%

geometria



plan

<https://www.gov.pl/zagospodarowanieprzestrzenne/app/AktPlanowaniaPrzestrzennego/PL.ZIPPZP.11445/302302-POG/1POG>

strefa planistyczna

PL.ZIPPZP.11445_302302-POG_1POG-14SJ_20250905T220000

identyfier

<https://www.gov.pl/zagospodarowanieprzestrzenne/app/StrefaPlanistyczna/PL.ZIPPZP.11445/302302-POG/1POG-14SJ/20250905T220000>

przestrzen nazw

PL.ZIPPZP.11445/302302-POG

lokalny id

1POG-14SJ

wersja id

20250905T220000

początek wersji obiektu

2025-09-05T22:00

nazwa

strefa wielofunkcyjna z zabudową mieszkaniową jednorodzinną

oznaczenie

14SJ

symbol

SJ

obowiązuje od

2025-09-05

obowiązuje do

obecnie

status

w opracowaniu
<https://inspire.ec.europa.eu/codelist/ProcessStepGeneralValue/elaboration>

charakter ustalenia

ogólnie wiążące
<https://inspire.ec.europa.eu/codelist/RegulationNatureValue/generallyBinding>

profil podstawowy

teren zabudowy mieszkaniowej jednorodzinnej
teren usług
teren komunikacji
teren zieleni urządzonej
teren ogrodów działkowych
teren infrastruktury technicznej

maksymalna nadziemna intensywność zabudowy

0.6

maksymalny udział powierzchni zabudowy

30%

maksymalna wysokość zabudowy

9.0 m

minimalny udział powierzchni biologicznie czynnej

40%

geometria



plan

<https://www.gov.pl/zagospodarowanieprzestrzenne/app/AktPlanowaniaPrzestrzennego/PL.ZIPPZP.11445/302302-POG/1POG>

strefa planistyczna

PL.ZIPPZP.11445_302302-POG_1POG-15SZ_20250905T220000

identyfier

<https://www.gov.pl/zagospodarowanieprzestrzenne/app/StrefaPlanistyczna/PL.ZIPPZP.11445/302302-POG/1POG-15SZ/20250905T220000>

przestrzen nazw

PL.ZIPPZP.11445/302302-POG

lokalny id

1POG-15SZ

wersja id

20250905T220000

poczatek wersji obiektu

2025-09-05T22:00

nazwa

strefa wielofunkcyjna z zabudową zagrodową

oznaczenie

15SZ

symbol

SZ

obowiazuje od

2025-09-05

obowiazuje do

obecnie

status

w opracowaniu
<https://inspire.ec.europa.eu/codelist/ProcessStepGeneralValue/elaboration>

charakter ustalenia

ogólnie wiążące
<https://inspire.ec.europa.eu/codelist/RegulationNatureValue/generallyBinding>

profil podstawowy

teren zabudowy zagrodowej
teren produkcji w gospodarstwach rolnych
teren akwakultury i obsługi rybactwa
teren komunikacji
teren zieleni urządzonej
teren ogrodów działkowych
teren infrastruktury technicznej

maksymalna nadziemna intensywnosc zabudowy

0.6

maksymalny udzial powierzchni zabudowy

30%

maksymalna wysokosc zabudowy

9.0 m

minimalny udzial powierzchni biologicznie czynnej

40%

geometria



plan

<https://www.gov.pl/zagospodarowanieprzestrzenne/app/AktPlanowaniaPrzestrzennego/PL.ZIPPZP.11445/302302-POG/1POG>

strefa planistyczna

PL.ZIPPZP.11445_302302-POG_1POG-15SU_20250905T220000

identyfier

<https://www.gov.pl/zagospodarowanieprzestrzenne/app/StrefaPlanistyczna/PL.ZIPPZP.11445/302302-POG/1POG-15SU/20250905T220000>

przestrzen nazw

PL.ZIPPZP.11445/302302-POG

lokalny id

1POG-15SU

wersja id

20250905T220000

poczatek wersji obiektu

2025-09-05T22:00

nazwa

strefa usługowa

oznaczenie

15SU

symbol

SU

obowiazuje od

2025-09-05

obowiazuje do

obecnie

status

w opracowaniu
<https://inspire.ec.europa.eu/codelist/ProcessStepGeneralValue/elaboration>

charakter ustalenia

ogólnie wiążące
<https://inspire.ec.europa.eu/codelist/RegulationNatureValue/generallyBinding>

profil podstawowy

teren usług
teren komunikacji
teren zieleni urządzonej
teren ogrodów działkowych
teren infrastruktury technicznej

maksymalna nadziemna intensywnosc zabudowy

0.3

maksymalny udzial powierzchni zabudowy

30%

maksymalna wysokosc zabudowy

8.0 m

minimalny udzial powierzchni biologicznie czynnej

30%

geometria



plan

<https://www.gov.pl/zagospodarowanieprzestrzenne/app/AktPlanowaniaPrzestrzennego/PL.ZIPPZP.11445/302302-POG/1POG>

strefa planistyczna

PL.ZIPPZP.11445_302302-POG_1POG-15SR_20250905T220000

identyfier

<https://www.gov.pl/zagospodarowanieprzestrzenne/app/StrefaPlanistyczna/PL.ZIPPZP.11445/302302-POG/1POG-15SR/20250905T220000>

przestrzen nazw

PL.ZIPPZP.11445/302302-POG

lokalny id

1POG-15SR

wersja id

20250905T220000

poczatek wersji obiektu

2025-09-05T22:00

nazwa

strefa produkcji rolniczej

oznaczenie

15SR

symbol

SR

obowiazuje od

2025-09-05

obowiazuje do

obecnie

status

w opracowaniu
<https://inspire.ec.europa.eu/codelist/ProcessStepGeneralValue/elaboration>

charakter ustalenia

ogólnie wiążące
<https://inspire.ec.europa.eu/codelist/RegulationNatureValue/generallyBinding>

profil podstawowy

teren produkcji w gospodarstwach rolnych
teren wielkotowarowej produkcji rolnej
teren akwakultury i obsługi rybactwa
teren komunikacji
teren ogrodów działkowych
teren infrastruktury technicznej

maksymalna nadziemna intensywnosc zabudowy

0.1

maksymalny udzial powierzchni zabudowy

10%

maksymalna wysokosc zabudowy

7.0 m

minimalny udzial powierzchni biologicznie czynnej

30%

geometria



plan

<https://www.gov.pl/zagospodarowanieprzestrzenne/app/AktPlanowaniaPrzestrzennego/PL.ZIPPZP.11445/302302-POG/1POG>

strefa planistyczna

PL.ZIPPZP.11445_302302-POG_1POG-15SP_20250905T220000

identyfier

<https://www.gov.pl/zagospodarowanieprzestrzenne/app/StrefaPlanistyczna/PL.ZIPPZP.11445/302302-POG/1POG-15SP/20250905T220000>

przestrzen nazw

PL.ZIPPZP.11445/302302-POG

lokalny id

1POG-15SP

wersja id

20250905T220000

poczatek wersji obiektu

2025-09-05T22:00

nazwa

strefa gospodarcza

oznaczenie

15SP

symbol

SP

obowiazuje od

2025-09-05

obowiazuje do

obecnie

status

w opracowaniu
<https://inspire.ec.europa.eu/codelist/ProcessStepGeneralValue/elaboration>

charakter ustalenia

ogólnie wiążące
<https://inspire.ec.europa.eu/codelist/RegulationNatureValue/generallyBinding>

profil podstawowy

teren produkcji
teren komunikacji
teren zieleni urządzonej
teren ogrodów działkowych
teren infrastruktury technicznej

profil dodatkowy

teren usług

maksymalna nadziemna intensywnosc zabudowy

0.6

maksymalny udzial powierzchni zabudowy

30%

maksymalna wysokosc zabudowy

9.0 m

minimalny udzial powierzchni biologicznie czynnej

30%

geometria



plan

<https://www.gov.pl/zagospodarowanieprzestrzenne/app/AktPlanowaniaPrzestrzennego/PL.ZIPPZP.11445/302302-POG/1POG>

strefa planistyczna

PL.ZIPPZP.11445_302302-POG_1POG-15SO_20250905T220000

identyfier

<https://www.gov.pl/zagospodarowanieprzestrzenne/app/StrefaPlanistyczna/PL.ZIPPZP.11445/302302-POG/1POG-15SO/20250905T220000>

przestrzen nazw

PL.ZIPPZP.11445/302302-POG

lokalny id

1POG-15SO

wersja id

20250905T220000

poczatek wersji obiektu

2025-09-05T22:00

nazwa

strefa otwarta

oznaczenie

15SO

symbol

SO

obowiazuje od

2025-09-05

obowiazuje do

obecnie

status

w opracowaniu
<https://inspire.ec.europa.eu/codelist/ProcessStepGeneralValue/elaboration>

charakter ustalenia

ogólnie wiążące
<https://inspire.ec.europa.eu/codelist/RegulationNatureValue/generallyBinding>

profil podstawowy

teren rolnictwa z zakazem zabudowy
teren lasu
teren zieleni naturalnej
teren wód
teren komunikacji
teren ogrodów działkowych
teren infrastruktury technicznej

maksymalna nadziemna intensywnosc zabudowy

0

maksymalny udzial powierzchni zabudowy

0%

maksymalna wysokosc zabudowy

0.0 m

minimalny udzial powierzchni biologicznie czynnej

90%

geometria



plan

<https://www.gov.pl/zagospodarowanieprzestrzenne/app/AktPlanowaniaPrzestrzennego/PL.ZIPPZP.11445/302302-POG/1POG>

strefa planistyczna

PL.ZIPPZP.11445_302302-POG_1POG-15SN_20250905T220000

identyfier

<https://www.gov.pl/zagospodarowanieprzestrzenne/app/StrefaPlanistyczna/PL.ZIPPZP.11445/302302-POG/1POG-15SN/20250905T220000>

przestrzen nazw

PL.ZIPPZP.11445/302302-POG

lokalny id

1POG-15SN

wersja id

20250905T220000

poczatek wersji obiektu

2025-09-05T22:00

nazwa

strefa zieleni i rekreacji

oznaczenie

15SN

symbol

SN

obowiazuje od

2025-09-05

obowiazuje do

obecnie

status

w opracowaniu
<https://inspire.ec.europa.eu/codelist/ProcessStepGeneralValue/elaboration>

charakter ustalenia

ogólnie wiążące
<https://inspire.ec.europa.eu/codelist/RegulationNatureValue/generallyBinding>

profil podstawowy

teren zieleni urządzonej
teren plaży
teren wód
teren komunikacji
teren ogrodów działkowych
teren infrastruktury technicznej

maksymalna nadziemna intensywnosc zabudowy

0.2

maksymalny udzial powierzchni zabudowy

20%

maksymalna wysokosc zabudowy

9.0 m

minimalny udzial powierzchni biologicznie czynnej

50%

geometria



plan

<https://www.gov.pl/zagospodarowanieprzestrzenne/app/AktPlanowaniaPrzestrzennego/PL.ZIPPZP.11445/302302-POG/1POG>

strefa planistyczna

PL.ZIPPZP.11445_302302-POG_1POG-15SJ_20250905T220000

identyfier

<https://www.gov.pl/zagospodarowanieprzestrzenne/app/StrefaPlanistyczna/PL.ZIPPZP.11445/302302-POG/1POG-15SJ/20250905T220000>

przestrzen nazw

PL.ZIPPZP.11445/302302-POG

lokalny id

1POG-15SJ

wersja id

20250905T220000

początek wersji obiektu

2025-09-05T22:00

nazwa

strefa wielofunkcyjna z zabudową mieszkaniową jednorodzinną

oznaczenie

15SJ

symbol

SJ

obowiązuje od

2025-09-05

obowiązuje do

obecnie

status

w opracowaniu
<https://inspire.ec.europa.eu/codelist/ProcessStepGeneralValue/elaboration>

charakter ustalenia

ogólnie wiążące
<https://inspire.ec.europa.eu/codelist/RegulationNatureValue/generallyBinding>

profil podstawowy

teren zabudowy mieszkaniowej jednorodzinnej
 teren usług
 teren komunikacji
 teren zieleni urządzonej
 teren ogrodów działkowych
 teren infrastruktury technicznej

maksymalna nadziemna intensywność zabudowy

0.6

maksymalny udział powierzchni zabudowy

30%

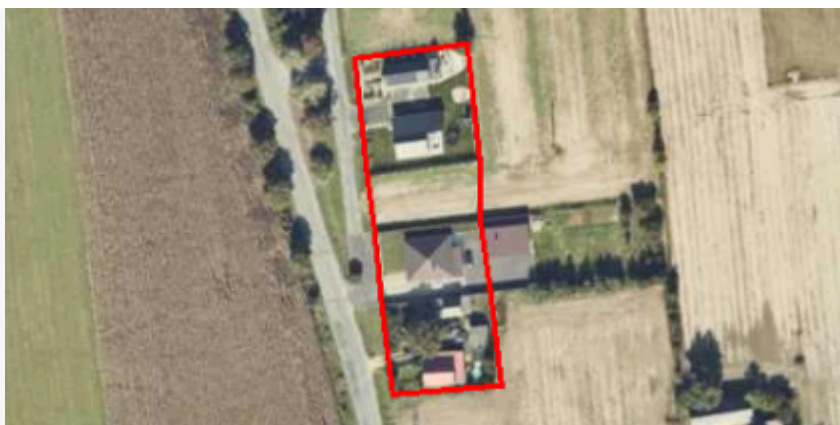
maksymalna wysokość zabudowy

9.0 m

minimalny udział powierzchni biologicznie czynnej

40%

geometria



plan

<https://www.gov.pl/zagospodarowanieprzestrzenne/app/AktPlanowaniaPrzestrzennego/PL.ZIPPZP.11445/302302-POG/1POG>

strefa planistyczna

PL.ZIPPZP.11445_302302-POG_1POG-16SZ_20250905T220000

identyfier

<https://www.gov.pl/zagospodarowanieprzestrzenne/app/StrefaPlanistyczna/PL.ZIPPZP.11445/302302-POG/1POG-16SZ/20250905T220000>

przestrzen nazw

PL.ZIPPZP.11445/302302-POG

lokalny id

1POG-16SZ

wersja id

20250905T220000

poczatek wersji obiektu

2025-09-05T22:00

nazwa

strefa wielofunkcyjna z zabudową zagrodową

oznaczenie

16SZ

symbol

SZ

obowiazuje od

2025-09-05

obowiazuje do

obecnie

status

w opracowaniu
<https://inspire.ec.europa.eu/codelist/ProcessStepGeneralValue/elaboration>

charakter ustalenia

ogólnie wiążące
<https://inspire.ec.europa.eu/codelist/RegulationNatureValue/generallyBinding>

profil podstawowy

teren zabudowy zagrodowej
teren produkcji w gospodarstwach rolnych
teren akwakultury i obsługi rybactwa
teren komunikacji
teren zieleni urządzonej
teren ogrodów działkowych
teren infrastruktury technicznej

maksymalna nadziemna intensywnosc zabudowy

0.6

maksymalny udzial powierzchni zabudowy

30%

maksymalna wysokosc zabudowy

9.0 m

minimalny udzial powierzchni biologicznie czynnej

40%

geometria



plan

<https://www.gov.pl/zagospodarowanieprzestrzenne/app/AktPlanowaniaPrzestrzennego/PL.ZIPPZP.11445/302302-POG/1POG>

strefa planistyczna

PL.ZIPPZP.11445_302302-POG_1POG-16SU_20250905T220000

identyfier

<https://www.gov.pl/zagospodarowanieprzestrzenne/app/StrefaPlanistyczna/PL.ZIPPZP.11445/302302-POG/1POG-16SU/20250905T220000>

przestrzen nazw

PL.ZIPPZP.11445/302302-POG

lokalny id

1POG-16SU

wersja id

20250905T220000

poczatek wersji obiektu

2025-09-05T22:00

nazwa

strefa usługowa

oznaczenie

16SU

symbol

SU

obowiazuje od

2025-09-05

obowiazuje do

obecnie

status

w opracowaniu
<https://inspire.ec.europa.eu/codelist/ProcessStepGeneralValue/elaboration>

charakter ustalenia

ogólnie wiążące
<https://inspire.ec.europa.eu/codelist/RegulationNatureValue/generallyBinding>

profil podstawowy

teren usług
teren komunikacji
teren zieleni urządzonej
teren ogrodów działkowych
teren infrastruktury technicznej

maksymalna nadziemna intensywnosc zabudowy

0.6

maksymalny udzial powierzchni zabudowy

30%

maksymalna wysokosc zabudowy

7.0 m

minimalny udzial powierzchni biologicznie czynnej

30%

geometria



plan

<https://www.gov.pl/zagospodarowanieprzestrzenne/app/AktPlanowaniaPrzestrzennego/PL.ZIPPZP.11445/302302-POG/1POG>

strefa planistyczna

PL.ZIPPZP.11445_302302-POG_1POG-16SR_20250905T220000

identyfier

<https://www.gov.pl/zagospodarowanieprzestrzenne/app/StrefaPlanistyczna/PL.ZIPPZP.11445/302302-POG/1POG-16SR/20250905T220000>

przestrzen nazw

PL.ZIPPZP.11445/302302-POG

lokalny id

1POG-16SR

wersja id

20250905T220000

poczatek wersji obiektu

2025-09-05T22:00

nazwa

strefa produkcji rolniczej

oznaczenie

16SR

symbol

SR

obowiazuje od

2025-09-05

obowiazuje do

obecnie

status

w opracowaniu
<https://inspire.ec.europa.eu/codelist/ProcessStepGeneralValue/elaboration>

charakter ustalenia

ogólnie wiążące
<https://inspire.ec.europa.eu/codelist/RegulationNatureValue/generallyBinding>

profil podstawowy

teren produkcji w gospodarstwach rolnych
teren wielkotowarowej produkcji rolnej
teren akwakultury i obsługi rybactwa
teren komunikacji
teren ogrodów działkowych
teren infrastruktury technicznej

maksymalna nadziemna intensywnosc zabudowy

0.1

maksymalny udzial powierzchni zabudowy

10%

maksymalna wysokosc zabudowy

7.0 m

minimalny udzial powierzchni biologicznie czynnej

30%

geometria



plan

<https://www.gov.pl/zagospodarowanieprzestrzenne/app/AktPlanowaniaPrzestrzennego/PL.ZIPPZP.11445/302302-POG/1POG>

strefa planistyczna

PL.ZIPPZP.11445_302302-POG_1POG-16SP_20250905T220000

identyfier

<https://www.gov.pl/zagospodarowanieprzestrzenne/app/StrefaPlanistyczna/PL.ZIPPZP.11445/302302-POG/1POG-16SP/20250905T220000>

przestrzen nazw

PL.ZIPPZP.11445/302302-POG

lokalny id

1POG-16SP

wersja id

20250905T220000

poczatek wersji obiektu

2025-09-05T22:00

nazwa

strefa gospodarcza

oznaczenie

16SP

symbol

SP

obowiazuje od

2025-09-05

obowiazuje do

obecnie

status

w opracowaniu
<https://inspire.ec.europa.eu/codelist/ProcessStepGeneralValue/elaboration>

charakter ustalenia

ogólnie wiążące
<https://inspire.ec.europa.eu/codelist/RegulationNatureValue/generallyBinding>

profil podstawowy

teren produkcji
teren komunikacji
teren zieleni urządzonej
teren ogrodów działkowych
teren infrastruktury technicznej

profil dodatkowy

teren usług
teren lasu

maksymalna nadziemna intensywnosc zabudowy

0.6

maksymalny udzial powierzchni zabudowy

30%

maksymalna wysokosc zabudowy

7.0 m

minimalny udzial powierzchni biologicznie czynnej

50%

geometria



plan

<https://www.gov.pl/zagospodarowanieprzestrzenne/app/AktPlanowaniaPrzestrzennego/PL.ZIPPZP.11445/302302-POG/1POG>

strefa planistyczna

PL.ZIPPZP.11445_302302-POG_1POG-16SO_20250905T220000

identyfier

<https://www.gov.pl/zagospodarowanieprzestrzenne/app/StrefaPlanistyczna/PL.ZIPPZP.11445/302302-POG/1POG-16SO/20250905T220000>

przestrzen nazw

PL.ZIPPZP.11445/302302-POG

lokalny id

1POG-16SO

wersja id

20250905T220000

poczatek wersji obiektu

2025-09-05T22:00

nazwa

strefa otwarta

oznaczenie

16SO

symbol

SO

obowiazuje od

2025-09-05

obowiazuje do

obecnie

status

w opracowaniu
<https://inspire.ec.europa.eu/codelist/ProcessStepGeneralValue/elaboration>

charakter ustalenia

ogólnie wiążące
<https://inspire.ec.europa.eu/codelist/RegulationNatureValue/generallyBinding>

profil podstawowy

teren rolnictwa z zakazem zabudowy
teren lasu
teren zieleni naturalnej
teren wód
teren komunikacji
teren ogrodów działkowych
teren infrastruktury technicznej

maksymalna nadziemna intensywnosc zabudowy

0

maksymalny udzial powierzchni zabudowy

0%

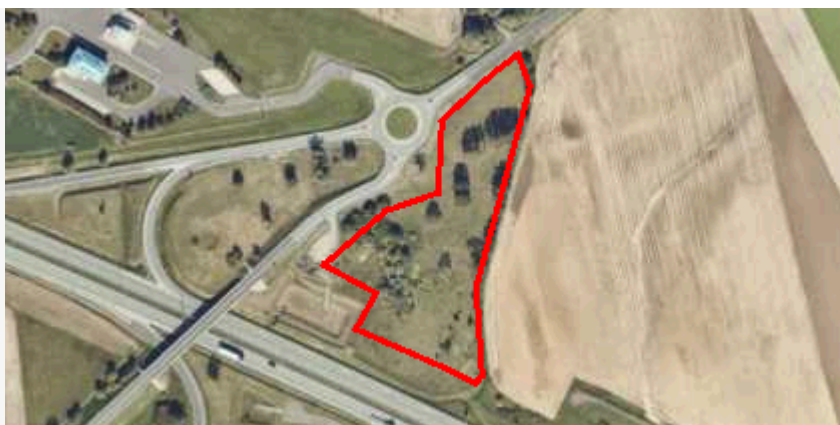
maksymalna wysokosc zabudowy

0.0 m

minimalny udzial powierzchni biologicznie czynnej

90%

geometria



plan

<https://www.gov.pl/zagospodarowanieprzestrzenne/app/AktPlanowaniaPrzestrzennego/PL.ZIPPZP.11445/302302-POG/1POG>

strefa planistyczna

PL.ZIPPZP.11445_302302-POG_1POG-16SN_20250905T220000

identyfier

<https://www.gov.pl/zagospodarowanieprzestrzenne/app/StrefaPlanistyczna/PL.ZIPPZP.11445/302302-POG/1POG-16SN/20250905T220000>

przestrzen nazw

PL.ZIPPZP.11445/302302-POG

lokalny id

1POG-16SN

wersja id

20250905T220000

początek wersji obiektu

2025-09-05T22:00

nazwa

strefa zieleni i rekreacji

oznaczenie

16SN

symbol

SN

obowiązuje od

2025-09-05

obowiązuje do

obecnie

status

w opracowaniu
<https://inspire.ec.europa.eu/codelist/ProcessStepGeneralValue/elaboration>

charakter ustalenia

ogólnie wiążące
<https://inspire.ec.europa.eu/codelist/RegulationNatureValue/generallyBinding>

profil podstawowy

teren zieleni urządzonej
teren plaży
teren wód
teren komunikacji
teren ogrodów działkowych
teren infrastruktury technicznej

profil dodatkowy

teren usług sportu i rekreacji
teren usług kultury i rozrywki
teren usług handlu detalicznego
teren usług gastronomii
teren usług turystyki
teren usług nauki
teren usług edukacji
teren usług zdrowia i pomocy społecznej
teren zieleni naturalnej
teren lasu

maksymalna nadziemna

0.1

intensywnosc zabudowy	
maksymalny udzial powierzchni zabudowy	10%
maksymalna wysokosc zabudowy	8.0 m
minimalny udzial powierzchni biologicznie czynnej	50%
geometria	
plan	https://www.gov.pl/zagospodarowanieprzestrzenne/app/AktPlanowaniaPrzestrzennego/PL.ZIPPZP.11445/302302-POG/1POG
strefa planistyczna	PL.ZIPPZP.11445_302302-POG_1POG-16SJ_20250905T220000
identfier	https://www.gov.pl/zagospodarowanieprzestrzenne/app/StrefaPlanistyczna/PL.ZIPPZP.11445/302302-POG/1POG-16SJ/20250905T220000
przestrzen nazw	PL.ZIPPZP.11445/302302-POG
lokalny id	1POG-16SJ
wersja id	20250905T220000
poczatek wersji obiektu	2025-09-05T22:00
nazwa	strefa wielofunkcyjna z zabudową mieszkaniową jednorodzinną
oznaczenie	16SJ
symbol	SJ
obowiazuje od	2025-09-05
obowiazuje do	obecnie
status	w opracowaniu https://inspire.ec.europa.eu/codelist/ProcessStepGeneralValue/elaboration
charakter ustalenia	ogólnie wiążące https://inspire.ec.europa.eu/codelist/RegulationNatureValue/generallyBinding
profil podstawowy	teren zabudowy mieszkaniowej jednorodzinnej teren usług teren komunikacji teren zieleni urządzonej teren ogrodów działkowych teren infrastruktury technicznej
maksymalna nadziemna intensywnosc zabudowy	0.6
maksymalny udzial powierzchni	

zabudowy	30%
maksymalna wysokość zabudowy	9.0 m
minimalny udział powierzchni biologicznie czynnej	40%
geometria	
plan	https://www.gov.pl/zagospodarowanieprzestrzenne/app/AktPlanowaniaPrzestrzennego/PL.ZIPPZP.11445/302302-POG/1POG
strefa planistyczna	PL.ZIPPZP.11445_302302-POG_1POG-17SZ_20250905T220000
identyfikator	https://www.gov.pl/zagospodarowanieprzestrzenne/app/StrefaPlanistyczna/PL.ZIPPZP.11445/302302-POG/1POG-17SZ/20250905T220000
przestrzeń nazw	PL.ZIPPZP.11445/302302-POG
lokalny id	1POG-17SZ
wersja id	20250905T220000
początek wersji obiektu	2025-09-05T22:00
nazwa	strefa wielofunkcyjna z zabudową zagrodową
oznaczenie	17SZ
symbol	SZ
obowiązuje od	2025-09-05
obowiązuje do	obecnie
status	w opracowaniu https://inspire.ec.europa.eu/codelist/ProcessStepGeneralValue/elaboration
charakter ustalenia	ogólnie wiążące https://inspire.ec.europa.eu/codelist/RegulationNatureValue/generallyBinding
profil podstawowy	teren zabudowy zagrodowej teren produkcji w gospodarstwach rolnych teren akwakultury i obsługi rybactwa teren komunikacji teren zieleni urządzonej teren ogrodów działkowych teren infrastruktury technicznej
maksymalna nadziemna intensywność zabudowy	0.6
maksymalny udział powierzchni zabudowy	30%

maksymalna wysokosc zabudowy	9.0 m
minimalny udzial powierzchni biologicznie czynnej	40%
geometria	
plan	https://www.gov.pl/zagospodarowanieprzestrzenne/app/AktPlanowaniaPrzestrzennego/PL.ZIPPZP.11445/302302-POG/1POG
strefa planistyczna	PL.ZIPPZP.11445_302302-POG_1POG-17SU_20250905T220000
identfier	https://www.gov.pl/zagospodarowanieprzestrzenne/app/StrefaPlanistyczna/PL.ZIPPZP.11445/302302-POG/1POG-17SU/20250905T220000
przestrzen nazw	PL.ZIPPZP.11445/302302-POG
lokalny id	1POG-17SU
wersja id	20250905T220000
początek wersji obiektu	2025-09-05T22:00
nazwa	strefa usługowa
oznaczenie	17SU
symbol	SU
obowiązuje od	2025-09-05
obowiązuje do	obecnie
status	w opracowaniu https://inspire.ec.europa.eu/codelist/ProcessStepGeneralValue/elaboration
charakter ustalenia	ogólnie wiążące https://inspire.ec.europa.eu/codelist/RegulationNatureValue/generallyBinding
profil podstawowy	teren usług teren komunikacji teren zieleni urządzonej teren ogrodów działkowych teren infrastruktury technicznej
maksymalna nadziemna intensywnosc zabudowy	0.3
maksymalny udzial powierzchni zabudowy	15%
maksymalna wysokosc zabudowy	9.0 m
minimalny udzial powierzchni biologicznie czynnej	40%

geometria



plan

<https://www.gov.pl/zagospodarowanieprzestrzenne/app/AktPlanowaniaPrzestrzennego/PL.ZIPPZP.11445/302302-POG/1POG>

strefa planistyczna

PL.ZIPPZP.11445_302302-POG_1POG-17SR_20250905T220000

identyfier

<https://www.gov.pl/zagospodarowanieprzestrzenne/app/StrefaPlanistyczna/PL.ZIPPZP.11445/302302-POG/1POG-17SR/20250905T220000>

przestrzen nazw

PL.ZIPPZP.11445/302302-POG

lokalny id

1POG-17SR

wersja id

20250905T220000

poczatek wersji obiektu

2025-09-05T22:00

nazwa

strefa produkcji rolniczej

oznaczenie

17SR

symbol

SR

obowiazuje od

2025-09-05

obowiazuje do

obecnie

status

w opracowaniu
<https://inspire.ec.europa.eu/codelist/ProcessStepGeneralValue/elaboration>

charakter ustalenia

ogólnie wiążące
<https://inspire.ec.europa.eu/codelist/RegulationNatureValue/generallyBinding>

profil podstawowy

teren produkcji w gospodarstwach rolnych
teren wielkotowarowej produkcji rolnej
teren akwakultury i obsługi rybactwa
teren komunikacji
teren ogrodów działkowych
teren infrastruktury technicznej

maksymalna nadziemna intensywnosc zabudowy

0.1

maksymalny udzial powierzchni zabudowy

10%

maksymalna wysokosc zabudowy

7.0 m

minimalny udzial powierzchni biologicznie czynnej

30%

geometria



plan

<https://www.gov.pl/zagospodarowanieprzestrzenne/app/AktPlanowaniaPrzestrzennego/PL.ZIPPZP.11445/302302-POG/1POG>

strefa planistyczna

PL.ZIPPZP.11445_302302-POG_1POG-17SP_20250905T220000

identyfier

<https://www.gov.pl/zagospodarowanieprzestrzenne/app/StrefaPlanistyczna/PL.ZIPPZP.11445/302302-POG/1POG-17SP/20250905T220000>

przestrzen nazw

PL.ZIPPZP.11445/302302-POG

lokalny id

1POG-17SP

wersja id

20250905T220000

poczatek wersji obiektu

2025-09-05T22:00

nazwa

strefa gospodarcza

oznaczenie

17SP

symbol

SP

obowiazuje od

2025-09-05

obowiazuje do

obecnie

status

w opracowaniu
<https://inspire.ec.europa.eu/codelist/ProcessStepGeneralValue/elaboration>

charakter ustalenia

ogólnie wiążące
<https://inspire.ec.europa.eu/codelist/RegulationNatureValue/generallyBinding>

profil podstawowy

teren produkcji
teren komunikacji
teren zieleni urządzonej
teren ogrodów działkowych
teren infrastruktury technicznej

profil dodatkowy

teren usług

maksymalna nadziemna intensywnosc zabudowy

0.8

maksymalny udzial powierzchni zabudowy

40%

maksymalna wysokosc zabudowy

15.0 m

minimalny udzial powierzchni biologicznie czynnej

20%

geometria



plan

<https://www.gov.pl/zagospodarowanieprzestrzenne/app/AktPlanowaniaPrzestrzennego/PL.ZIPPZP.11445/302302-POG/1POG>

strefa planistyczna

PL.ZIPPZP.11445_302302-POG_1POG-17SO_20250905T220000

identyfier

<https://www.gov.pl/zagospodarowanieprzestrzenne/app/StrefaPlanistyczna/PL.ZIPPZP.11445/302302-POG/1POG-17SO/20250905T220000>

przestrzen nazw

PL.ZIPPZP.11445/302302-POG

lokalny id

1POG-17SO

wersja id

20250905T220000

poczatek wersji obiektu

2025-09-05T22:00

nazwa

strefa otwarta

oznaczenie

17SO

symbol

SO

obowiazuje od

2025-09-05

obowiazuje do

obecnie

status

w opracowaniu
<https://inspire.ec.europa.eu/codelist/ProcessStepGeneralValue/elaboration>

charakter ustalenia

ogólnie wiążące
<https://inspire.ec.europa.eu/codelist/RegulationNatureValue/generallyBinding>

profil podstawowy

teren rolnictwa z zakazem zabudowy
teren lasu
teren zieleni naturalnej
teren wód
teren komunikacji
teren ogrodów działkowych
teren infrastruktury technicznej

maksymalna nadziemna intensywnosc zabudowy

0

maksymalny udzial powierzchni zabudowy

0%

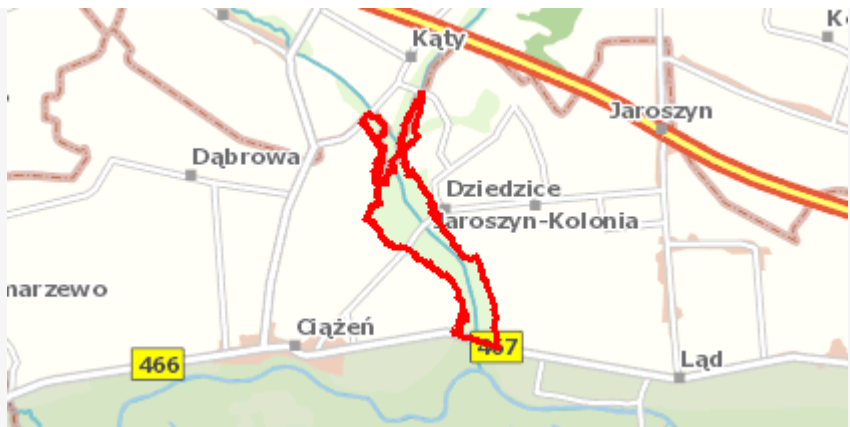
maksymalna wysokosc zabudowy

0.0 m

minimalny udzial powierzchni biologicznie czynnej

100%

geometria



plan

<https://www.gov.pl/zagospodarowanieprzestrzenne/app/AktPlanowaniaPrzestrzennego/PL.ZIPPZP.11445/302302-POG/1POG>

strefa planistyczna

PL.ZIPPZP.11445_302302-POG_1POG-17SN_20250905T220000

identyfier

<https://www.gov.pl/zagospodarowanieprzestrzenne/app/StrefaPlanistyczna/PL.ZIPPZP.11445/302302-POG/1POG-17SN/20250905T220000>

przestrzen nazw

PL.ZIPPZP.11445/302302-POG

lokalny id

1POG-17SN

wersja id

20250905T220000

poczatek wersji obiektu

2025-09-05T22:00

nazwa

strefa zieleni i rekreacji

oznaczenie

17SN

symbol

SN

obowiazuje od

2025-09-05

obowiazuje do

obecnie

status

w opracowaniu
<https://inspire.ec.europa.eu/codelist/ProcessStepGeneralValue/elaboration>

charakter ustalenia

ogólnie wiążące
<https://inspire.ec.europa.eu/codelist/RegulationNatureValue/generallyBinding>

profil podstawowy

teren zieleni urządzonej
teren plaży
teren wód
teren komunikacji
teren ogrodów działkowych
teren infrastruktury technicznej

maksymalna nadziemna intensywnosc zabudowy

0.5

maksymalny udzial powierzchni zabudowy

25%

maksymalna wysokosc zabudowy

9.0 m

minimalny udzial powierzchni biologicznie czynnej

50%

geometria



plan

<https://www.gov.pl/zagospodarowanieprzestrzenne/app/AktPlanowaniaPrzestrzennego/PL.ZIPPZP.11445/302302-POG/1POG>

strefa planistyczna

PL.ZIPPZP.11445_302302-POG_1POG-17SJ_20250905T220000

identyfier

<https://www.gov.pl/zagospodarowanieprzestrzenne/app/StrefaPlanistyczna/PL.ZIPPZP.11445/302302-POG/1POG-17SJ/20250905T220000>

przestrzen nazw

PL.ZIPPZP.11445/302302-POG

lokalny id

1POG-17SJ

wersja id

20250905T220000

początek wersji obiektu

2025-09-05T22:00

nazwa

strefa wielofunkcyjna z zabudową mieszkaniową jednorodzinną

oznaczenie

17SJ

symbol

SJ

obowiązuje od

2025-09-05

obowiązuje do

obecnie

status

w opracowaniu
<https://inspire.ec.europa.eu/codelist/ProcessStepGeneralValue/elaboration>

charakter ustalenia

ogólnie wiążące
<https://inspire.ec.europa.eu/codelist/RegulationNatureValue/generallyBinding>

profil podstawowy

teren zabudowy mieszkaniowej jednorodzinnej
teren usług
teren komunikacji
teren zieleni urządzonej
teren ogrodów działkowych
teren infrastruktury technicznej

maksymalna nadziemna intensywność zabudowy

0.6

maksymalny udział powierzchni zabudowy

30%

maksymalna wysokość zabudowy

9.0 m

minimalny udział powierzchni biologicznie czynnej

40%

geometria



plan

<https://www.gov.pl/zagospodarowanieprzestrzenne/app/AktPlanowaniaPrzestrzennego/PL.ZIPPZP.11445/302302-POG/1POG>

strefa planistyczna

PL.ZIPPZP.11445_302302-POG_1POG-18SZ_20250905T220000

identyfier

<https://www.gov.pl/zagospodarowanieprzestrzenne/app/StrefaPlanistyczna/PL.ZIPPZP.11445/302302-POG/1POG-18SZ/20250905T220000>

przestrzen nazw

PL.ZIPPZP.11445/302302-POG

lokalny id

1POG-18SZ

wersja id

20250905T220000

poczatek wersji obiektu

2025-09-05T22:00

nazwa

strefa wielofunkcyjna z zabudową zagrodową

oznaczenie

18SZ

symbol

SZ

obowiazuje od

2025-09-05

obowiazuje do

obecnie

status

w opracowaniu
<https://inspire.ec.europa.eu/codelist/ProcessStepGeneralValue/elaboration>

charakter ustalenia

ogólnie wiążące
<https://inspire.ec.europa.eu/codelist/RegulationNatureValue/generallyBinding>

profil podstawowy

teren zabudowy zagrodowej
teren produkcji w gospodarstwach rolnych
teren akwakultury i obsługi rybactwa
teren komunikacji
teren zieleni urządzonej
teren ogrodów działkowych
teren infrastruktury technicznej

maksymalna nadziemna intensywnosc zabudowy

0.6

maksymalny udzial powierzchni zabudowy

30%

maksymalna wysokosc zabudowy

9.0 m

minimalny udzial powierzchni biologicznie czynnej

40%

geometria



plan

<https://www.gov.pl/zagospodarowanieprzestrzenne/app/AktPlanowaniaPrzestrzennego/PL.ZIPPZP.11445/302302-POG/1POG>

strefa planistyczna

PL.ZIPPZP.11445_302302-POG_1POG-18SU_20250905T220000

identyfier

<https://www.gov.pl/zagospodarowanieprzestrzenne/app/StrefaPlanistyczna/PL.ZIPPZP.11445/302302-POG/1POG-18SU/20250905T220000>

przestrzen nazw

PL.ZIPPZP.11445/302302-POG

lokalny id

1POG-18SU

wersja id

20250905T220000

poczatek wersji obiektu

2025-09-05T22:00

nazwa

strefa usługowa

oznaczenie

18SU

symbol

SU

obowiazuje od

2025-09-05

obowiazuje do

obecnie

status

w opracowaniu
<https://inspire.ec.europa.eu/codelist/ProcessStepGeneralValue/elaboration>

charakter ustalenia

ogólnie wiążące
<https://inspire.ec.europa.eu/codelist/RegulationNatureValue/generallyBinding>

profil podstawowy

teren usług
 teren komunikacji
 teren zieleni urządzonej
 teren ogrodów działkowych
 teren infrastruktury technicznej

maksymalna nadziemna intensywnosc zabudowy

0.3

maksymalny udzial powierzchni zabudowy

15%

maksymalna wysokosc zabudowy

16.0 m

minimalny udzial powierzchni biologicznie czynnej

40%

geometria



plan

<https://www.gov.pl/zagospodarowanieprzestrzenne/app/AktPlanowaniaPrzestrzennego/PL.ZIPPZP.11445/302302-POG/1POG>

strefa planistyczna

PL.ZIPPZP.11445_302302-POG_1POG-18SR_20250905T220000

identyfier

<https://www.gov.pl/zagospodarowanieprzestrzenne/app/StrefaPlanistyczna/PL.ZIPPZP.11445/302302-POG/1POG-18SR/20250905T220000>

przestrzen nazw

PL.ZIPPZP.11445/302302-POG

lokalny id

1POG-18SR

wersja id

20250905T220000

poczatek wersji obiektu

2025-09-05T22:00

nazwa

strefa produkcji rolniczej

oznaczenie

18SR

symbol

SR

obowiazuje od

2025-09-05

obowiazuje do

obecnie

status

w opracowaniu
<https://inspire.ec.europa.eu/codelist/ProcessStepGeneralValue/elaboration>

charakter ustalenia

ogólnie wiążące
<https://inspire.ec.europa.eu/codelist/RegulationNatureValue/generallyBinding>

profil podstawowy

teren produkcji w gospodarstwach rolnych
 teren wielkotowarowej produkcji rolnej
 teren akwakultury i obsługi rybactwa
 teren komunikacji
 teren ogrodów działkowych
 teren infrastruktury technicznej

maksymalna nadziemna intensywnosc zabudowy

0.2

maksymalny udzial powierzchni zabudowy

20%

maksymalna wysokosc zabudowy

9.0 m

minimalny udzial powierzchni biologicznie czynnej

50%

geometria



plan

<https://www.gov.pl/zagospodarowanieprzestrzenne/app/AktPlanowaniaPrzestrzennego/PL.ZIPPZP.11445/302302-POG/1POG>

strefa planistyczna

PL.ZIPPZP.11445_302302-POG_1POG-18SP_20250905T220000

identyfier

<https://www.gov.pl/zagospodarowanieprzestrzenne/app/StrefaPlanistyczna/PL.ZIPPZP.11445/302302-POG/1POG-18SP/20250905T220000>

przestrzen nazw

PL.ZIPPZP.11445/302302-POG

lokalny id

1POG-18SP

wersja id

20250905T220000

poczatek wersji obiektu

2025-09-05T22:00

nazwa

strefa gospodarcza

oznaczenie

18SP

symbol

SP

obowiazuje od

2025-09-05

obowiazuje do

obecnie

status

w opracowaniu
<https://inspire.ec.europa.eu/codelist/ProcessStepGeneralValue/elaboration>

charakter ustalenia

ogólnie wiążące
<https://inspire.ec.europa.eu/codelist/RegulationNatureValue/generallyBinding>

profil podstawowy

teren produkcji
teren komunikacji
teren zieleni urządzonej
teren ogrodów działkowych
teren infrastruktury technicznej

profil dodatkowy

teren usług
teren lasu

maksymalna nadziemna intensywnosc zabudowy

0.8

maksymalny udzial powierzchni zabudowy

40%

maksymalna wysokosc zabudowy

18.0 m

minimalny udzial powierzchni biologicznie czynnej

20%

geometria



plan

<https://www.gov.pl/zagospodarowanieprzestrzenne/app/AktPlanowaniaPrzestrzennego/PL.ZIPPZP.11445/302302-POG/1POG>

strefa planistyczna

PL.ZIPPZP.11445_302302-POG_1POG-18SO_20250905T220000

identyfier

<https://www.gov.pl/zagospodarowanieprzestrzenne/app/StrefaPlanistyczna/PL.ZIPPZP.11445/302302-POG/1POG-18SO/20250905T220000>

przestrzen nazw

PL.ZIPPZP.11445/302302-POG

lokalny id

1POG-18SO

wersja id

20250905T220000

poczatek wersji obiektu

2025-09-05T22:00

nazwa

strefa otwarta

oznaczenie

18SO

symbol

SO

obowiazuje od

2025-09-05

obowiazuje do

obecnie

status

w opracowaniu
<https://inspire.ec.europa.eu/codelist/ProcessStepGeneralValue/elaboration>

charakter ustalenia

ogólnie wiążące
<https://inspire.ec.europa.eu/codelist/RegulationNatureValue/generallyBinding>

profil podstawowy

teren rolnictwa z zakazem zabudowy
teren lasu
teren zieleni naturalnej
teren wód
teren komunikacji
teren ogrodów działkowych
teren infrastruktury technicznej

maksymalna nadziemna intensywnosc zabudowy

0

maksymalny udzial powierzchni zabudowy

0%

maksymalna wysokosc zabudowy

0.0 m

minimalny udzial powierzchni biologicznie czynnej

90%

geometria



plan

<https://www.gov.pl/zagospodarowanieprzestrzenne/app/AktPlanowaniaPrzestrzennego/PL.ZIPPZP.11445/302302-POG/1POG>

strefa planistyczna

PL.ZIPPZP.11445_302302-POG_1POG-18SN_20250905T220000

identyfier

<https://www.gov.pl/zagospodarowanieprzestrzenne/app/StrefaPlanistyczna/PL.ZIPPZP.11445/302302-POG/1POG-18SN/20250905T220000>

przestrzen nazw

PL.ZIPPZP.11445/302302-POG

lokalny id

1POG-18SN

wersja id

20250905T220000

poczatek wersji obiektu

2025-09-05T22:00

nazwa

strefa zieleni i rekreacji

oznaczenie

18SN

symbol

SN

obowiazuje od

2025-09-05

obowiazuje do

obecnie

status

w opracowaniu
<https://inspire.ec.europa.eu/codelist/ProcessStepGeneralValue/elaboration>

charakter ustalenia

ogólnie wiążące
<https://inspire.ec.europa.eu/codelist/RegulationNatureValue/generallyBinding>

profil podstawowy

teren zieleni urządzonej
teren plaży
teren wód
teren komunikacji
teren ogrodów działkowych
teren infrastruktury technicznej

profil dodatkowy

teren usług sportu i rekreacji
teren usług kultury i rozrywki
teren usług handlu detalicznego
teren usług gastronomii
teren usług turystyki
teren usług nauki
teren usług edukacji
teren usług zdrowia i pomocy społecznej
teren zieleni naturalnej
teren lasu

maksymalna nadziemna

0.1

intensywnosc zabudowy	
maksymalny udzial powierzchni zabudowy	10%
maksymalna wysokosc zabudowy	8.0 m
minimalny udzial powierzchni biologicznie czynnej	70%
geometria	
plan	https://www.gov.pl/zagospodarowanieprzestrzenne/app/AktPlanowaniaPrzestrzennego/PL.ZIPPZP.11445/302302-POG/1POG
strefa planistyczna	PL.ZIPPZP.11445_302302-POG_1POG-18SJ_20250905T220000
identfier	https://www.gov.pl/zagospodarowanieprzestrzenne/app/StrefaPlanistyczna/PL.ZIPPZP.11445/302302-POG/1POG-18SJ/20250905T220000
przestrzen nazw	PL.ZIPPZP.11445/302302-POG
lokalny id	1POG-18SJ
wersja id	20250905T220000
poczatek wersji obiektu	2025-09-05T22:00
nazwa	strefa wielofunkcyjna z zabudową mieszkaniową jednorodzinną
oznaczenie	18SJ
symbol	SJ
obowiazuje od	2025-09-05
obowiazuje do	obecnie
status	w opracowaniu https://inspire.ec.europa.eu/codelist/ProcessStepGeneralValue/elaboration
charakter ustalenia	ogólnie wiążące https://inspire.ec.europa.eu/codelist/RegulationNatureValue/generallyBinding
profil podstawowy	teren zabudowy mieszkaniowej jednorodzinnej teren usług teren komunikacji teren zieleni urządzonej teren ogrodów działkowych teren infrastruktury technicznej
maksymalna nadziemna intensywnosc zabudowy	0.6
maksymalny udzial powierzchni	

zabudowy	30%
maksymalna wysokość zabudowy	9.0 m
minimalny udział powierzchni biologicznie czynnej	40%
geometria	
plan	https://www.gov.pl/zagospodarowanieprzestrzenne/app/AktPlanowaniaPrzestrzennego/PL.ZIPPZP.11445/302302-POG/1POG
strefa planistyczna	PL.ZIPPZP.11445_302302-POG_1POG-19SZ_20250905T220000
identyfikator	https://www.gov.pl/zagospodarowanieprzestrzenne/app/StrefaPlanistyczna/PL.ZIPPZP.11445/302302-POG/1POG-19SZ/20250905T220000
przestrzeń nazw	PL.ZIPPZP.11445/302302-POG
lokalny id	1POG-19SZ
wersja id	20250905T220000
początek wersji obiektu	2025-09-05T22:00
nazwa	strefa wielofunkcyjna z zabudową zagrodową
oznaczenie	19SZ
symbol	SZ
obowiązuje od	2025-09-05
obowiązuje do	obecnie
status	w opracowaniu https://inspire.ec.europa.eu/codelist/ProcessStepGeneralValue/elaboration
charakter ustalenia	ogólnie wiążące https://inspire.ec.europa.eu/codelist/RegulationNatureValue/generallyBinding
profil podstawowy	teren zabudowy zagrodowej teren produkcji w gospodarstwach rolnych teren akwakultury i obsługi rybactwa teren komunikacji teren zieleni urządzonej teren ogrodów działkowych teren infrastruktury technicznej
maksymalna nadziemna intensywność zabudowy	0.7
maksymalny udział powierzchni zabudowy	35%

maksymalna wysokosc zabudowy	9.0 m
minimalny udzial powierzchni biologicznie czynnej	30%
geometria	
plan	https://www.gov.pl/zagospodarowanieprzestrzenne/app/AktPlanowaniaPrzestrzennego/PL.ZIPPZP.11445/302302-POG/1POG
strefa planistyczna	PL.ZIPPZP.11445_302302-POG_1POG-19SU_20250905T220000
identfier	https://www.gov.pl/zagospodarowanieprzestrzenne/app/StrefaPlanistyczna/PL.ZIPPZP.11445/302302-POG/1POG-19SU/20250905T220000
przestrzen nazw	PL.ZIPPZP.11445/302302-POG
lokalny id	1POG-19SU
wersja id	20250905T220000
początek wersji obiektu	2025-09-05T22:00
nazwa	strefa usługowa
oznaczenie	19SU
symbol	SU
obowiązuje od	2025-09-05
obowiązuje do	obecnie
status	w opracowaniu https://inspire.ec.europa.eu/codelist/ProcessStepGeneralValue/elaboration
charakter ustalenia	ogólnie wiążące https://inspire.ec.europa.eu/codelist/RegulationNatureValue/generallyBinding
profil podstawowy	teren usług teren komunikacji teren zieleni urządzonej teren ogrodów działkowych teren infrastruktury technicznej
maksymalna nadziemna intensywnosc zabudowy	0.3
maksymalny udzial powierzchni zabudowy	30%
maksymalna wysokosc zabudowy	9.0 m
minimalny udzial powierzchni biologicznie czynnej	30%

geometria



plan

<https://www.gov.pl/zagospodarowanieprzestrzenne/app/AktPlanowaniaPrzestrzennego/PL.ZIPPZP.11445/302302-POG/1POG>

strefa planistyczna

PL.ZIPPZP.11445_302302-POG_1POG-19SR_20250905T220000

identyfier

<https://www.gov.pl/zagospodarowanieprzestrzenne/app/StrefaPlanistyczna/PL.ZIPPZP.11445/302302-POG/1POG-19SR/20250905T220000>

przestrzen nazw

PL.ZIPPZP.11445/302302-POG

lokalny id

1POG-19SR

wersja id

20250905T220000

poczatek wersji obiektu

2025-09-05T22:00

nazwa

strefa produkcji rolniczej

oznaczenie

19SR

symbol

SR

obowiazuje od

2025-09-05

obowiazuje do

obecnie

status

w opracowaniu
<https://inspire.ec.europa.eu/codelist/ProcessStepGeneralValue/elaboration>

charakter ustalenia

ogólnie wiążące
<https://inspire.ec.europa.eu/codelist/RegulationNatureValue/generallyBinding>

profil podstawowy

teren produkcji w gospodarstwach rolnych
teren wielkotowarowej produkcji rolnej
teren akwakultury i obsługi rybactwa
teren komunikacji
teren ogrodów działkowych
teren infrastruktury technicznej

maksymalna nadziemna intensywnosc zabudowy

0

maksymalny udzial powierzchni zabudowy

0%

maksymalna wysokosc zabudowy

5.0 m

minimalny udzial powierzchni biologicznie czynnej

30%

geometria



plan

<https://www.gov.pl/zagospodarowanieprzestrzenne/app/AktPlanowaniaPrzestrzennego/PL.ZIPPZP.11445/302302-POG/1POG>

strefa planistyczna

PL.ZIPPZP.11445_302302-POG_1POG-19SP_20250905T220000

identyfier

<https://www.gov.pl/zagospodarowanieprzestrzenne/app/StrefaPlanistyczna/PL.ZIPPZP.11445/302302-POG/1POG-19SP/20250905T220000>

przestrzen nazw

PL.ZIPPZP.11445/302302-POG

lokalny id

1POG-19SP

wersja id

20250905T220000

poczatek wersji obiektu

2025-09-05T22:00

nazwa

strefa gospodarcza

oznaczenie

19SP

symbol

SP

obowiazuje od

2025-09-05

obowiazuje do

obecnie

status

w opracowaniu
<https://inspire.ec.europa.eu/codelist/ProcessStepGeneralValue/elaboration>

charakter ustalenia

ogólnie wiążące
<https://inspire.ec.europa.eu/codelist/RegulationNatureValue/generallyBinding>

profil podstawowy

teren produkcji
teren komunikacji
teren zieleni urządzonej
teren ogrodów działkowych
teren infrastruktury technicznej

profil dodatkowy

teren usług
teren lasu

maksymalna nadziemna intensywnosc zabudowy

0.6

maksymalny udzial powierzchni zabudowy

30%

maksymalna wysokosc zabudowy

9.0 m

minimalny udzial powierzchni biologicznie czynnej

30%

geometria



plan

<https://www.gov.pl/zagospodarowanieprzestrzenne/app/AktPlanowaniaPrzestrzennego/PL.ZIPPZP.11445/302302-POG/1POG>

strefa planistyczna

PL.ZIPPZP.11445_302302-POG_1POG-19SO_20250905T220000

identyfier

<https://www.gov.pl/zagospodarowanieprzestrzenne/app/StrefaPlanistyczna/PL.ZIPPZP.11445/302302-POG/1POG-19SO/20250905T220000>

przestrzen nazw

PL.ZIPPZP.11445/302302-POG

lokalny id

1POG-19SO

wersja id

20250905T220000

poczatek wersji obiektu

2025-09-05T22:00

nazwa

strefa otwarta

oznaczenie

19SO

symbol

SO

obowiazuje od

2025-09-05

obowiazuje do

obecnie

status

w opracowaniu
<https://inspire.ec.europa.eu/codelist/ProcessStepGeneralValue/elaboration>

charakter ustalenia

ogólnie wiążące
<https://inspire.ec.europa.eu/codelist/RegulationNatureValue/generallyBinding>

profil podstawowy

teren rolnictwa z zakazem zabudowy
teren lasu
teren zieleni naturalnej
teren wód
teren komunikacji
teren ogrodów działkowych
teren infrastruktury technicznej

maksymalna nadziemna intensywnosc zabudowy

0

maksymalny udzial powierzchni zabudowy

0%

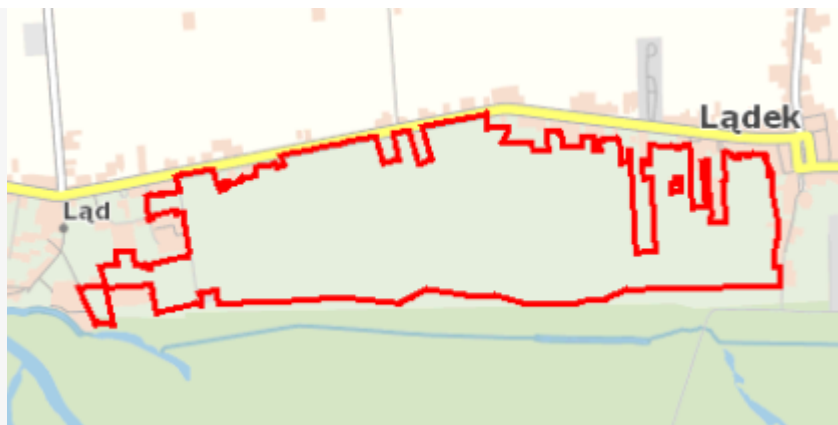
maksymalna wysokosc zabudowy

0.0 m

minimalny udzial powierzchni biologicznie czynnej

90%

geometria



plan

<https://www.gov.pl/zagospodarowanieprzestrzenne/app/AktPlanowaniaPrzestrzennego/PL.ZIPPZP.11445/302302-POG/1POG>

strefa planistyczna

PL.ZIPPZP.11445_302302-POG_1POG-19SN_20250905T220000

identyfier

<https://www.gov.pl/zagospodarowanieprzestrzenne/app/StrefaPlanistyczna/PL.ZIPPZP.11445/302302-POG/1POG-19SN/20250905T220000>

przestrzen nazw

PL.ZIPPZP.11445/302302-POG

lokalny id

1POG-19SN

wersja id

20250905T220000

poczatek wersji obiektu

2025-09-05T22:00

nazwa

strefa zieleni i rekreacji

oznaczenie

19SN

symbol

SN

obowiazuje od

2025-09-05

obowiazuje do

obecnie

status

w opracowaniu
<https://inspire.ec.europa.eu/codelist/ProcessStepGeneralValue/elaboration>

charakter ustalenia

ogólnie wiążące
<https://inspire.ec.europa.eu/codelist/RegulationNatureValue/generallyBinding>

profil podstawowy

teren zieleni urządzonej
teren plaży
teren wód
teren komunikacji
teren ogrodów działkowych
teren infrastruktury technicznej

profil dodatkowy

teren usług sportu i rekreacji
teren usług kultury i rozrywki
teren usług handlu detalicznego
teren usług gastronomii
teren usług turystyki
teren usług nauki
teren usług edukacji
teren usług zdrowia i pomocy społecznej

maksymalna nadziemna intensywnosc zabudowy

0.5

maksymalny udzial powierzchni

zabudowy	25%
maksymalna wysokosc zabudowy	9.0 m
minimalny udzial powierzchni biologicznie czynnej	50%
geometria	
plan	https://www.gov.pl/zagospodarowanieprzestrzenne/app/AktPlanowaniaPrzestrzennego/PL.ZIPPZP.11445/302302-POG/1POG
strefa planistyczna	PL.ZIPPZP.11445_302302-POG_1POG-19SJ_20250905T220000
identfier	https://www.gov.pl/zagospodarowanieprzestrzenne/app/StrefaPlanistyczna/PL.ZIPPZP.11445/302302-POG/1POG-19SJ/20250905T220000
przestrzen nazw	PL.ZIPPZP.11445/302302-POG
lokalny id	1POG-19SJ
wersja id	20250905T220000
poczatek wersji obiektu	2025-09-05T22:00
nazwa	strefa wielofunkcyjna z zabudową mieszkaniową jednorodzinną
oznaczenie	19SJ
symbol	SJ
obowiazuje od	2025-09-05
obowiazuje do	obecnie
status	w opracowaniu https://inspire.ec.europa.eu/codelist/ProcessStepGeneralValue/elaboration
charakter ustalenia	ogólnie wiążące https://inspire.ec.europa.eu/codelist/RegulationNatureValue/generallyBinding
profil podstawowy	teren zabudowy mieszkaniowej jednorodzinnej teren usług teren komunikacji teren zieleni urządzonej teren ogrodów działkowych teren infrastruktury technicznej
maksymalna nadziemna intensywnosc zabudowy	0.5
maksymalny udzial powierzchni zabudowy	25%
maksymalna wysokosc zabudowy	9.0 m

minimalny udział powierzchni biologicznie czynnej	50%
geometria	
plan	https://www.gov.pl/zagospodarowanieprzestrzenne/app/AktPlanowaniaPrzestrzennego/PL.ZIPPZP.11445/302302-POG/1POG
strefa planistyczna	PL.ZIPPZP.11445_302302-POG_1POG-20SZ_20250905T220000
identfier	https://www.gov.pl/zagospodarowanieprzestrzenne/app/StrefaPlanistyczna/PL.ZIPPZP.11445/302302-POG/1POG-20SZ/20250905T220000
przestrzen nazw	PL.ZIPPZP.11445/302302-POG
lokalny id	1POG-20SZ
wersja id	20250905T220000
początek wersji obiektu	2025-09-05T22:00
nazwa	strefa wielofunkcyjna z zabudową zagrodową
oznaczenie	20SZ
symbol	SZ
obowiązuje od	2025-09-05
obowiązuje do	obecnie
status	w opracowaniu https://inspire.ec.europa.eu/codelist/ProcessStepGeneralValue/elaboration
charakter ustalenia	ogólnie wiążące https://inspire.ec.europa.eu/codelist/RegulationNatureValue/generallyBinding
profil podstawowy	teren zabudowy zagrodowej teren produkcji w gospodarstwach rolnych teren akwakultury i obsługi rybactwa teren komunikacji teren zieleni urządzonej teren ogrodów działkowych teren infrastruktury technicznej
maksymalna nadziemna intensywnosc zabudowy	0.6
maksymalny udział powierzchni zabudowy	30%
maksymalna wysokosc zabudowy	9.0 m
minimalny udział powierzchni biologicznie czynnej	40%

geometria



plan

<https://www.gov.pl/zagospodarowanieprzestrzenne/app/AktPlanowaniaPrzestrzennego/PL.ZIPPZP.11445/302302-POG/1POG>

strefa planistyczna

PL.ZIPPZP.11445_302302-POG_1POG-20SU_20250905T220000

identfier

<https://www.gov.pl/zagospodarowanieprzestrzenne/app/StrefaPlanistyczna/PL.ZIPPZP.11445/302302-POG/1POG-20SU/20250905T220000>

przestrzen nazw

PL.ZIPPZP.11445/302302-POG

lokalny id

1POG-20SU

wersja id

20250905T220000

początek wersji obiektu

2025-09-05T22:00

nazwa

strefa usługowa

oznaczenie

20SU

symbol

SU

obowiązuje od

2025-09-05

obowiązuje do

obecnie

status

w opracowaniu
<https://inspire.ec.europa.eu/codelist/ProcessStepGeneralValue/elaboration>

charakter ustalenia

ogólnie wiążące
<https://inspire.ec.europa.eu/codelist/RegulationNatureValue/generallyBinding>

profil podstawowy

teren usług
teren komunikacji
teren zieleni urządzonej
teren ogrodów działkowych
teren infrastruktury technicznej

maksymalna nadziemna intensywność zabudowy

0.6

maksymalny udział powierzchni zabudowy

30%

maksymalna wysokość zabudowy

9.0 m

minimalny udział powierzchni biologicznie czynnej

30%

geometria



plan

<https://www.gov.pl/zagospodarowanieprzestrzenne/app/AktPlanowaniaPrzestrzennego/PL.ZIPPZP.11445/302302-POG/1POG>

strefa planistyczna

PL.ZIPPZP.11445_302302-POG_1POG-20SR_20250905T220000

identyfier

<https://www.gov.pl/zagospodarowanieprzestrzenne/app/StrefaPlanistyczna/PL.ZIPPZP.11445/302302-POG/1POG-20SR/20250905T220000>

przestrzen nazw

PL.ZIPPZP.11445/302302-POG

lokalny id

1POG-20SR

wersja id

20250905T220000

poczatek wersji obiektu

2025-09-05T22:00

nazwa

strefa produkcji rolniczej

oznaczenie

20SR

symbol

SR

obowiazuje od

2025-09-05

obowiazuje do

obecnie

status

w opracowaniu
<https://inspire.ec.europa.eu/codelist/ProcessStepGeneralValue/elaboration>

charakter ustalenia

ogólnie wiążące
<https://inspire.ec.europa.eu/codelist/RegulationNatureValue/generallyBinding>

profil podstawowy

teren produkcji w gospodarstwach rolnych
teren wielkotowarowej produkcji rolnej
teren akwakultury i obsługi rybactwa
teren komunikacji
teren ogrodów działkowych
teren infrastruktury technicznej

maksymalna nadziemna intensywnosc zabudowy

0.2

maksymalny udzial powierzchni zabudowy

20%

maksymalna wysokosc zabudowy

7.0 m

minimalny udzial powierzchni biologicznie czynnej

30%

geometria



plan

<https://www.gov.pl/zagospodarowanieprzestrzenne/app/AktPlanowaniaPrzestrzennego/PL.ZIPPZP.11445/302302-POG/1POG>

strefa planistyczna

PL.ZIPPZP.11445_302302-POG_1POG-20SP_20250905T220000

identyfier

<https://www.gov.pl/zagospodarowanieprzestrzenne/app/StrefaPlanistyczna/PL.ZIPPZP.11445/302302-POG/1POG-20SP/20250905T220000>

przestrzen nazw

PL.ZIPPZP.11445/302302-POG

lokalny id

1POG-20SP

wersja id

20250905T220000

poczatek wersji obiektu

2025-09-05T22:00

nazwa

strefa gospodarcza

oznaczenie

20SP

symbol

SP

obowiazuje od

2025-09-05

obowiazuje do

obecnie

status

w opracowaniu
<https://inspire.ec.europa.eu/codelist/ProcessStepGeneralValue/elaboration>

charakter ustalenia

ogólnie wiążące
<https://inspire.ec.europa.eu/codelist/RegulationNatureValue/generallyBinding>

profil podstawowy

teren produkcji
teren komunikacji
teren zieleni urządzonej
teren ogrodów działkowych
teren infrastruktury technicznej

profil dodatkowy

teren usług

maksymalna nadziemna intensywnosc zabudowy

0.8

maksymalny udzial powierzchni zabudowy

40%

maksymalna wysokosc zabudowy

9.0 m

minimalny udzial powierzchni biologicznie czynnej

30%

geometria



plan

<https://www.gov.pl/zagospodarowanieprzestrzenne/app/AktPlanowaniaPrzestrzennego/PL.ZIPPZP.11445/302302-POG/1POG>

strefa planistyczna

PL.ZIPPZP.11445_302302-POG_1POG-20SO_20250905T220000

identyfier

<https://www.gov.pl/zagospodarowanieprzestrzenne/app/StrefaPlanistyczna/PL.ZIPPZP.11445/302302-POG/1POG-20SO/20250905T220000>

przestrzen nazw

PL.ZIPPZP.11445/302302-POG

lokalny id

1POG-20SO

wersja id

20250905T220000

poczatek wersji obiektu

2025-09-05T22:00

nazwa

strefa otwarta

oznaczenie

20SO

symbol

SO

obowiazuje od

2025-09-05

obowiazuje do

obecnie

status

w opracowaniu
<https://inspire.ec.europa.eu/codelist/ProcessStepGeneralValue/elaboration>

charakter ustalenia

ogólnie wiążące
<https://inspire.ec.europa.eu/codelist/RegulationNatureValue/generallyBinding>

profil podstawowy

teren rolnictwa z zakazem zabudowy
teren lasu
teren zieleni naturalnej
teren wód
teren komunikacji
teren ogrodów działkowych
teren infrastruktury technicznej

profil dodatkowy

teren elektrowni wiatrowej

geometria



plan

<https://www.gov.pl/zagospodarowanieprzestrzenne/app/AktPlanowaniaPrzestrzennego/PL.ZIPPZP.11445/302302-POG/1POG>

strefa planistyczna

PL.ZIPPZP.11445_302302-POG_1POG-20SN_20250905T220000

identyfier

<https://www.gov.pl/zagospodarowanieprzestrzenne/app/StrefaPlanistyczna/PL.ZIPPZP.11445/302302-POG/1POG-20SN/20250905T220000>

przestrzen nazw

PL.ZIPPZP.11445/302302-POG

lokalny id

1POG-20SN

wersja id

20250905T220000

poczatek wersji obiektu

2025-09-05T22:00

nazwa

strefa zieleni i rekreacji

oznaczenie

20SN

symbol

SN

obowiazuje od

2025-09-05

obowiazuje do

obecnie

status

w opracowaniu
<https://inspire.ec.europa.eu/codelist/ProcessStepGeneralValue/elaboration>

charakter ustalenia

ogólnie wiążące
<https://inspire.ec.europa.eu/codelist/RegulationNatureValue/generallyBinding>

profil podstawowy

teren zieleni urządzonej
teren plaży
teren wód
teren komunikacji
teren ogrodów działkowych
teren infrastruktury technicznej

profil dodatkowy

teren usług sportu i rekreacji
teren usług kultury i rozrywki
teren usług turystyki
teren usług nauki
teren usług edukacji
teren usług zdrowia i pomocy społecznej
teren zieleni naturalnej
teren lasu

maksymalna nadziemna intensywnosc zabudowy

0.3

maksymalny udzial powierzchni

zabudowy	14%
maksymalna wysokosc zabudowy	25.0 m
minimalny udzial powierzchni biologicznie czynnej	50%
geometria	
plan	https://www.gov.pl/zagospodarowanieprzestrzenne/app/AktPlanowaniaPrzestrzennego/PL.ZIPPZP.11445/302302-POG/1POG
strefa planistyczna	PL.ZIPPZP.11445_302302-POG_1POG-20SJ_20250905T220000
identfier	https://www.gov.pl/zagospodarowanieprzestrzenne/app/StrefaPlanistyczna/PL.ZIPPZP.11445/302302-POG/1POG-20SJ/20250905T220000
przestrzen nazw	PL.ZIPPZP.11445/302302-POG
lokalny id	1POG-20SJ
wersja id	20250905T220000
poczatek wersji obiektu	2025-09-05T22:00
nazwa	strefa wielofunkcyjna z zabudową mieszkaniową jednorodzinną
oznaczenie	20SJ
symbol	SJ
obowiazuje od	2025-09-05
obowiazuje do	obecnie
status	w opracowaniu https://inspire.ec.europa.eu/codelist/ProcessStepGeneralValue/elaboration
charakter ustalenia	ogólnie wiążące https://inspire.ec.europa.eu/codelist/RegulationNatureValue/generallyBinding
profil podstawowy	teren zabudowy mieszkaniowej jednorodzinnej teren usług teren komunikacji teren zieleni urządzonej teren ogrodów działkowych teren infrastruktury technicznej
maksymalna nadziemna intensywnosc zabudowy	0.6
maksymalny udzial powierzchni zabudowy	30%
maksymalna wysokosc zabudowy	9.0 m

minimalny udział powierzchni biologicznie czynnej	40%
geometria	
plan	https://www.gov.pl/zagospodarowanieprzestrzenne/app/AktPlanowaniaPrzestrzennego/PL.ZIPPZP.11445/302302-POG/1POG
strefa planistyczna	PL.ZIPPZP.11445_302302-POG_1POG-21SZ_20250905T220000
identyfier	https://www.gov.pl/zagospodarowanieprzestrzenne/app/StrefaPlanistyczna/PL.ZIPPZP.11445/302302-POG/1POG-21SZ/20250905T220000
przestrzen nazw	PL.ZIPPZP.11445/302302-POG
lokalny id	1POG-21SZ
wersja id	20250905T220000
początek wersji obiektu	2025-09-05T22:00
nazwa	strefa wielofunkcyjna z zabudową zagrodową
oznaczenie	21SZ
symbol	SZ
obowiązuje od	2025-09-05
obowiązuje do	obecnie
status	w opracowaniu https://inspire.ec.europa.eu/codelist/ProcessStepGeneralValue/elaboration
charakter ustalenia	ogólnie wiążące https://inspire.ec.europa.eu/codelist/RegulationNatureValue/generallyBinding
profil podstawowy	teren zabudowy zagrodowej teren produkcji w gospodarstwach rolnych teren akwakultury i obsługi rybactwa teren komunikacji teren zieleni urządzonej teren ogrodów działkowych teren infrastruktury technicznej
maksymalna nadziemna intensywność zabudowy	0.6
maksymalny udział powierzchni zabudowy	30%
maksymalna wysokość zabudowy	9.0 m
minimalny udział powierzchni biologicznie czynnej	40%

geometria



plan

<https://www.gov.pl/zagospodarowanieprzestrzenne/app/AktPlanowaniaPrzestrzennego/PL.ZIPPZP.11445/302302-POG/1POG>

strefa planistyczna

PL.ZIPPZP.11445_302302-POG_1POG-21SU_20250905T220000

identfier

<https://www.gov.pl/zagospodarowanieprzestrzenne/app/StrefaPlanistyczna/PL.ZIPPZP.11445/302302-POG/1POG-21SU/20250905T220000>

przestrzen nazw

PL.ZIPPZP.11445/302302-POG

lokalny id

1POG-21SU

wersja id

20250905T220000

początek wersji obiektu

2025-09-05T22:00

nazwa

strefa usługowa

oznaczenie

21SU

symbol

SU

obowiązuje od

2025-09-05

obowiązuje do

obecnie

status

w opracowaniu
<https://inspire.ec.europa.eu/codelist/ProcessStepGeneralValue/elaboration>

charakter ustalenia

ogólnie wiążące
<https://inspire.ec.europa.eu/codelist/RegulationNatureValue/generallyBinding>

profil podstawowy

teren usług
teren komunikacji
teren zieleni urządzonej
teren ogrodów działkowych
teren infrastruktury technicznej

maksymalna nadziemna intensywność zabudowy

0.6

maksymalny udział powierzchni zabudowy

30%

maksymalna wysokość zabudowy

9.0 m

minimalny udział powierzchni biologicznie czynnej

30%

geometria



plan

<https://www.gov.pl/zagospodarowanieprzestrzenne/app/AktPlanowaniaPrzestrzennego/PL.ZIPPZP.11445/302302-POG/1POG>

strefa planistyczna

PL.ZIPPZP.11445_302302-POG_1POG-21SR_20250905T220000

identyfier

<https://www.gov.pl/zagospodarowanieprzestrzenne/app/StrefaPlanistyczna/PL.ZIPPZP.11445/302302-POG/1POG-21SR/20250905T220000>

przestrzen nazw

PL.ZIPPZP.11445/302302-POG

lokalny id

1POG-21SR

wersja id

20250905T220000

poczatek wersji obiektu

2025-09-05T22:00

nazwa

strefa produkcji rolniczej

oznaczenie

21SR

symbol

SR

obowiazuje od

2025-09-05

obowiazuje do

obecnie

status

w opracowaniu
<https://inspire.ec.europa.eu/codelist/ProcessStepGeneralValue/elaboration>

charakter ustalenia

ogólnie wiążące
<https://inspire.ec.europa.eu/codelist/RegulationNatureValue/generallyBinding>

profil podstawowy

teren produkcji w gospodarstwach rolnych
 teren wielkotowarowej produkcji rolnej
 teren akwakultury i obsługi rybactwa
 teren komunikacji
 teren ogrodów działkowych
 teren infrastruktury technicznej

maksymalna nadziemna intensywnosc zabudowy

0.2

maksymalny udzial powierzchni zabudowy

20%

maksymalna wysokosc zabudowy

7.0 m

minimalny udzial powierzchni biologicznie czynnej

30%

geometria



plan

<https://www.gov.pl/zagospodarowanieprzestrzenne/app/AktPlanowaniaPrzestrzennego/PL.ZIPPZP.11445/302302-POG/1POG>

strefa planistyczna

PL.ZIPPZP.11445_302302-POG_1POG-21SP_20250905T220000

identyfier

<https://www.gov.pl/zagospodarowanieprzestrzenne/app/StrefaPlanistyczna/PL.ZIPPZP.11445/302302-POG/1POG-21SP/20250905T220000>

przestrzen nazw

PL.ZIPPZP.11445/302302-POG

lokalny id

1POG-21SP

wersja id

20250905T220000

poczatek wersji obiektu

2025-09-05T22:00

nazwa

strefa gospodarcza

oznaczenie

21SP

symbol

SP

obowiazuje od

2025-09-05

obowiazuje do

obecnie

status

w opracowaniu
<https://inspire.ec.europa.eu/codelist/ProcessStepGeneralValue/elaboration>

charakter ustalenia

ogólnie wiążące
<https://inspire.ec.europa.eu/codelist/RegulationNatureValue/generallyBinding>

profil podstawowy

teren produkcji
teren komunikacji
teren zieleni urządzonej
teren ogrodów działkowych
teren infrastruktury technicznej

profil dodatkowy

teren usług

maksymalna nadziemna intensywnosc zabudowy

0.6

maksymalny udzial powierzchni zabudowy

30%

maksymalna wysokosc zabudowy

9.0 m

minimalny udzial powierzchni biologicznie czynnej

40%

geometria



plan

<https://www.gov.pl/zagospodarowanieprzestrzenne/app/AktPlanowaniaPrzestrzennego/PL.ZIPPZP.11445/302302-POG/1POG>

strefa planistyczna

PL.ZIPPZP.11445_302302-POG_1POG-21SO_20250905T220000

identyfier

<https://www.gov.pl/zagospodarowanieprzestrzenne/app/StrefaPlanistyczna/PL.ZIPPZP.11445/302302-POG/1POG-21SO/20250905T220000>

przestrzen nazw

PL.ZIPPZP.11445/302302-POG

lokalny id

1POG-21SO

wersja id

20250905T220000

poczatek wersji obiektu

2025-09-05T22:00

nazwa

strefa otwarta

oznaczenie

21SO

symbol

SO

obowiazuje od

2025-09-05

obowiazuje do

obecnie

status

w opracowaniu
<https://inspire.ec.europa.eu/codelist/ProcessStepGeneralValue/elaboration>

charakter ustalenia

ogólnie wiążące
<https://inspire.ec.europa.eu/codelist/RegulationNatureValue/generallyBinding>

profil podstawowy

teren rolnictwa z zakazem zabudowy
teren lasu
teren zieleni naturalnej
teren wód
teren komunikacji
teren ogrodów działkowych
teren infrastruktury technicznej

profil dodatkowy

teren elektrowni wiatrowej

geometria



plan

<https://www.gov.pl/zagospodarowanieprzestrzenne/app/AktPlanowaniaPrzestrzennego/PL.ZIPPZP.11445/302302-POG/1POG>

strefa planistyczna

PL.ZIPPZP.11445_302302-POG_1POG-21SN_20250905T220000

identyfier

<https://www.gov.pl/zagospodarowanieprzestrzenne/app/StrefaPlanistyczna/PL.ZIPPZP.11445/302302-POG/1POG-21SN/20250905T220000>

przestrzen nazw

PL.ZIPPZP.11445/302302-POG

lokalny id

1POG-21SN

wersja id

20250905T220000

poczatek wersji obiektu

2025-09-05T22:00

nazwa

strefa zieleni i rekreacji

oznaczenie

21SN

symbol

SN

obowiazuje od

2025-09-05

obowiazuje do

obecnie

status

w opracowaniu
<https://inspire.ec.europa.eu/codelist/ProcessStepGeneralValue/elaboration>

charakter ustalenia

ogólnie wiążące
<https://inspire.ec.europa.eu/codelist/RegulationNatureValue/generallyBinding>

profil podstawowy

teren zieleni urządzonej
teren plaży
teren wód
teren komunikacji
teren ogrodów działkowych
teren infrastruktury technicznej

profil dodatkowy

teren usług sportu i rekreacji
teren usług kultury i rozrywki
teren usług turystyki
teren usług nauki
teren usług edukacji
teren usług zdrowia i pomocy społecznej
teren zieleni naturalnej
teren lasu

maksymalna nadziemna intensywnosc zabudowy


0

maksymalny udzial powierzchni

zabudowy	0%
maksymalna wysokosc zabudowy	0.0 m
minimalny udzial powierzchni biologicznie czynnej	70%
geometria	
plan	https://www.gov.pl/zagospodarowanieprzestrzenne/app/AktPlanowaniaPrzestrzennego/PL.ZIPPZP.11445/302302-POG/1POG
strefa planistyczna	PL.ZIPPZP.11445_302302-POG_1POG-21SJ_20250905T220000
identfier	https://www.gov.pl/zagospodarowanieprzestrzenne/app/StrefaPlanistyczna/PL.ZIPPZP.11445/302302-POG/1POG-21SJ/20250905T220000
przestrzen nazw	PL.ZIPPZP.11445/302302-POG
lokalny id	1POG-21SJ
wersja id	20250905T220000
poczatek wersji obiektu	2025-09-05T22:00
nazwa	strefa wielofunkcyjna z zabudową mieszkaniową jednorodzinną
oznaczenie	21SJ
symbol	SJ
obowiazuje od	2025-09-05
obowiazuje do	obecnie
status	w opracowaniu https://inspire.ec.europa.eu/codelist/ProcessStepGeneralValue/elaboration
charakter ustalenia	ogólnie wiążące https://inspire.ec.europa.eu/codelist/RegulationNatureValue/generallyBinding
profil podstawowy	teren zabudowy mieszkaniowej jednorodzinnej teren usług teren komunikacji teren zieleni urządzonej teren ogrodów działkowych teren infrastruktury technicznej
maksymalna nadziemna intensywnosc zabudowy	0.6
maksymalny udzial powierzchni zabudowy	30%
maksymalna wysokosc zabudowy	9.0 m

minimalny udział powierzchni biologicznie czynnej	40%
geometria	
plan	https://www.gov.pl/zagospodarowanieprzestrzenne/app/AktPlanowaniaPrzestrzennego/PL.ZIPPZP.11445/302302-POG/1POG
strefa planistyczna	PL.ZIPPZP.11445_302302-POG_1POG-22SZ_20250905T220000
identfier	https://www.gov.pl/zagospodarowanieprzestrzenne/app/StrefaPlanistyczna/PL.ZIPPZP.11445/302302-POG/1POG-22SZ/20250905T220000
przestrzen nazw	PL.ZIPPZP.11445/302302-POG
lokalny id	1POG-22SZ
wersja id	20250905T220000
początek wersji obiektu	2025-09-05T22:00
nazwa	strefa wielofunkcyjna z zabudową zagrodową
oznaczenie	22SZ
symbol	SZ
obowiązuje od	2025-09-05
obowiązuje do	obecnie
status	w opracowaniu https://inspire.ec.europa.eu/codelist/ProcessStepGeneralValue/elaboration
charakter ustalenia	ogólnie wiążące https://inspire.ec.europa.eu/codelist/RegulationNatureValue/generallyBinding
profil podstawowy	teren zabudowy zagrodowej teren produkcji w gospodarstwach rolnych teren akwakultury i obsługi rybactwa teren komunikacji teren zieleni urządzonej teren ogrodów działkowych teren infrastruktury technicznej
maksymalna nadziemna intensywnosc zabudowy	0.6
maksymalny udział powierzchni zabudowy	30%
maksymalna wysokosc zabudowy	9.0 m
minimalny udział powierzchni biologicznie czynnej	40%

geometria



plan

<https://www.gov.pl/zagospodarowanieprzestrzenne/app/AktPlanowaniaPrzestrzennego/PL.ZIPPZP.11445/302302-POG/1POG>

strefa planistyczna

PL.ZIPPZP.11445_302302-POG_1POG-22SU_20250905T220000

identfier

<https://www.gov.pl/zagospodarowanieprzestrzenne/app/StrefaPlanistyczna/PL.ZIPPZP.11445/302302-POG/1POG-22SU/20250905T220000>

przestrzen nazw

PL.ZIPPZP.11445/302302-POG

lokalny id

1POG-22SU

wersja id

20250905T220000

początek wersji obiektu

2025-09-05T22:00

nazwa

strefa usługowa

oznaczenie

22SU

symbol

SU

obowiązuje od

2025-09-05

obowiązuje do

obecnie

status

w opracowaniu
<https://inspire.ec.europa.eu/codelist/ProcessStepGeneralValue/elaboration>

charakter ustalenia

ogólnie wiążące
<https://inspire.ec.europa.eu/codelist/RegulationNatureValue/generallyBinding>

profil podstawowy

teren usług
teren komunikacji
teren zieleni urządzonej
teren ogrodów działkowych
teren infrastruktury technicznej

maksymalna nadziemna intensywność zabudowy

0.6

maksymalny udział powierzchni zabudowy

30%


maksymalna wysokość zabudowy

7.0 m

minimalny udział powierzchni biologicznie czynnej

30%

geometria



plan

<https://www.gov.pl/zagospodarowanieprzestrzenne/app/AktPlanowaniaPrzestrzennego/PL.ZIPPZP.11445/302302-POG/1POG>

strefa planistyczna

PL.ZIPPZP.11445_302302-POG_1POG-22SR_20250905T220000

identyfier

<https://www.gov.pl/zagospodarowanieprzestrzenne/app/StrefaPlanistyczna/PL.ZIPPZP.11445/302302-POG/1POG-22SR/20250905T220000>

przestrzen nazw

PL.ZIPPZP.11445/302302-POG

lokalny id

1POG-22SR

wersja id

20250905T220000

początek wersji obiektu

2025-09-05T22:00

nazwa

strefa produkcji rolniczej

oznaczenie

22SR

symbol

SR

obowiązuje od

2025-09-05

obowiązuje do

obecnie

status

w opracowaniu
<https://inspire.ec.europa.eu/codelist/ProcessStepGeneralValue/elaboration>

charakter ustalenia

ogólnie wiążące
<https://inspire.ec.europa.eu/codelist/RegulationNatureValue/generallyBinding>

profil podstawowy

teren produkcji w gospodarstwach rolnych
teren wielkotowarowej produkcji rolnej
teren akwakultury i obsługi rybactwa
teren komunikacji
teren ogrodów działkowych
teren infrastruktury technicznej

maksymalna nadziemna intensywność zabudowy

0.1

maksymalny udział powierzchni zabudowy

10%

maksymalna wysokość zabudowy

7.0 m

minimalny udział powierzchni biologicznie czynnej

30%

geometria



plan

<https://www.gov.pl/zagospodarowanieprzestrzenne/app/AktPlanowaniaPrzestrzennego/PL.ZIPPZP.11445/302302-POG/1POG>

strefa planistyczna

PL.ZIPPZP.11445_302302-POG_1POG-22SP_20250905T220000

identfier

<https://www.gov.pl/zagospodarowanieprzestrzenne/app/StrefaPlanistyczna/PL.ZIPPZP.11445/302302-POG/1POG-22SP/20250905T220000>

przestrzen nazw

PL.ZIPPZP.11445/302302-POG

lokalny id

1POG-22SP

wersja id

20250905T220000

poczatek wersji obiektu

2025-09-05T22:00

nazwa

strefa gospodarcza

oznaczenie

22SP

symbol

SP

obowiazuje od

2025-09-05

obowiazuje do

obecnie

status

w opracowaniu
<https://inspire.ec.europa.eu/codelist/ProcessStepGeneralValue/elaboration>

charakter ustalenia

ogólnie wiążące
<https://inspire.ec.europa.eu/codelist/RegulationNatureValue/generallyBinding>

profil podstawowy

teren produkcji
teren komunikacji
teren zieleni urządzonej
teren ogrodów działkowych
teren infrastruktury technicznej

profil dodatkowy

teren usług

maksymalna nadziemna intensywnosc zabudowy

0.8

maksymalny udzial powierzchni zabudowy

40%

maksymalna wysokosc zabudowy

9.0 m

minimalny udzial powierzchni biologicznie czynnej

30%

geometria



plan

<https://www.gov.pl/zagospodarowanieprzestrzenne/app/AktPlanowaniaPrzestrzennego/PL.ZIPPZP.11445/302302-POG/1POG>

strefa planistyczna

PL.ZIPPZP.11445_302302-POG_1POG-22SO_20250905T220000

identfier

<https://www.gov.pl/zagospodarowanieprzestrzenne/app/StrefaPlanistyczna/PL.ZIPPZP.11445/302302-POG/1POG-22SO/20250905T220000>

przestrzen nazw

PL.ZIPPZP.11445/302302-POG

lokalny id

1POG-22SO

wersja id

20250905T220000

poczatek wersji obiektu

2025-09-05T22:00

nazwa

strefa otwarta

oznaczenie

22SO

symbol

SO

obowiazuje od

2025-09-05

obowiazuje do

obecnie

status

w opracowaniu
<https://inspire.ec.europa.eu/codelist/ProcessStepGeneralValue/elaboration>

charakter ustalenia

ogólnie wiążące
<https://inspire.ec.europa.eu/codelist/RegulationNatureValue/generallyBinding>

profil podstawowy

teren rolnictwa z zakazem zabudowy
teren lasu
teren zieleni naturalnej
teren wód
teren komunikacji
teren ogrodów działkowych
teren infrastruktury technicznej

maksymalna nadziemna intensywnosc zabudowy

0

maksymalny udzial powierzchni zabudowy

0%

maksymalna wysokosc zabudowy

0.0 m

minimalny udzial powierzchni biologicznie czynnej

100%

geometria



plan

<https://www.gov.pl/zagospodarowanieprzestrzenne/app/AktPlanowaniaPrzestrzennego/PL.ZIPPZP.11445/302302-POG/1POG>

strefa planistyczna

PL.ZIPPZP.11445_302302-POG_1POG-22SJ_20250905T220000

identyfier

<https://www.gov.pl/zagospodarowanieprzestrzenne/app/StrefaPlanistyczna/PL.ZIPPZP.11445/302302-POG/1POG-22SJ/20250905T220000>

przestrzen nazw

PL.ZIPPZP.11445/302302-POG

lokalny id

1POG-22SJ

wersja id

20250905T220000

początek wersji obiektu

2025-09-05T22:00

nazwa

strefa wielofunkcyjna z zabudową mieszkaniową jednorodzinną

oznaczenie

22SJ

symbol

SJ

obowiązuje od

2025-09-05

obowiązuje do

obecnie

status

w opracowaniu
<https://inspire.ec.europa.eu/codelist/ProcessStepGeneralValue/elaboration>

charakter ustalenia

ogólnie wiążące
<https://inspire.ec.europa.eu/codelist/RegulationNatureValue/generallyBinding>

profil podstawowy

teren zabudowy mieszkaniowej jednorodzinnej
 teren usług
 teren komunikacji
 teren zieleni urządzonej
 teren ogrodów działkowych
 teren infrastruktury technicznej

maksymalna nadziemna intensywność zabudowy

0.7

maksymalny udział powierzchni zabudowy

35%

maksymalna wysokość zabudowy

9.0 m

minimalny udział powierzchni biologicznie czynnej

30%

geometria



plan

<https://www.gov.pl/zagospodarowanieprzestrzenne/app/AktPlanowaniaPrzestrzennego/PL.ZIPPZP.11445/302302-POG/1POG>

strefa planistyczna

PL.ZIPPZP.11445_302302-POG_1POG-23SZ_20250905T220000

identyfier

<https://www.gov.pl/zagospodarowanieprzestrzenne/app/StrefaPlanistyczna/PL.ZIPPZP.11445/302302-POG/1POG-23SZ/20250905T220000>

przestrzen nazw

PL.ZIPPZP.11445/302302-POG

lokalny id

1POG-23SZ

wersja id

20250905T220000

poczatek wersji obiektu

2025-09-05T22:00

nazwa

strefa wielofunkcyjna z zabudową zagrodową

oznaczenie

23SZ

symbol

SZ

obowiazuje od

2025-09-05

obowiazuje do

obecnie

status

w opracowaniu
<https://inspire.ec.europa.eu/codelist/ProcessStepGeneralValue/elaboration>

charakter ustalenia

ogólnie wiążące
<https://inspire.ec.europa.eu/codelist/RegulationNatureValue/generallyBinding>

profil podstawowy

teren zabudowy zagrodowej
teren produkcji w gospodarstwach rolnych
teren akwakultury i obsługi rybactwa
teren komunikacji
teren zieleni urządzonej
teren ogrodów działkowych
teren infrastruktury technicznej

maksymalna nadziemna intensywnosc zabudowy

0.7

maksymalny udzial powierzchni zabudowy

35%

maksymalna wysokosc zabudowy

9.0 m

minimalny udzial powierzchni biologicznie czynnej

30%

geometria



plan

<https://www.gov.pl/zagospodarowanieprzestrzenne/app/AktPlanowaniaPrzestrzennego/PL.ZIPPZP.11445/302302-POG/1POG>

strefa planistyczna

PL.ZIPPZP.11445_302302-POG_1POG-23SU_20250905T220000

identyfier

<https://www.gov.pl/zagospodarowanieprzestrzenne/app/StrefaPlanistyczna/PL.ZIPPZP.11445/302302-POG/1POG-23SU/20250905T220000>

przestrzen nazw

PL.ZIPPZP.11445/302302-POG

lokalny id

1POG-23SU

wersja id

20250905T220000

poczatek wersji obiektu

2025-09-05T22:00

nazwa

strefa usługowa

oznaczenie

23SU

symbol

SU

obowiazuje od

2025-09-05

obowiazuje do

obecnie

status

w opracowaniu
<https://inspire.ec.europa.eu/codelist/ProcessStepGeneralValue/elaboration>

charakter ustalenia

ogólnie wiążące
<https://inspire.ec.europa.eu/codelist/RegulationNatureValue/generallyBinding>

profil podstawowy

teren usług
teren komunikacji
teren zieleni urządzonej
teren ogrodów działkowych
teren infrastruktury technicznej

maksymalna nadziemna intensywnosc zabudowy

0.2

maksymalny udzial powierzchni zabudowy

8%

maksymalna wysokosc zabudowy

25.0 m

minimalny udzial powierzchni biologicznie czynnej

50%

geometria



plan

<https://www.gov.pl/zagospodarowanieprzestrzenne/app/AktPlanowaniaPrzestrzennego/PL.ZIPPZP.11445/302302-POG/1POG>

strefa planistyczna

PL.ZIPPZP.11445_302302-POG_1POG-23SR_20250905T220000

identyfier

<https://www.gov.pl/zagospodarowanieprzestrzenne/app/StrefaPlanistyczna/PL.ZIPPZP.11445/302302-POG/1POG-23SR/20250905T220000>

przestrzen nazw

PL.ZIPPZP.11445/302302-POG

lokalny id

1POG-23SR

wersja id

20250905T220000

poczatek wersji obiektu

2025-09-05T22:00

nazwa

strefa produkcji rolniczej

oznaczenie

23SR

symbol

SR

obowiazuje od

2025-09-05

obowiazuje do

obecnie

status

w opracowaniu
<https://inspire.ec.europa.eu/codelist/ProcessStepGeneralValue/elaboration>

charakter ustalenia

ogólnie wiążące
<https://inspire.ec.europa.eu/codelist/RegulationNatureValue/generallyBinding>

profil podstawowy

teren produkcji w gospodarstwach rolnych
teren wielkotowarowej produkcji rolnej
teren akwakultury i obsługi rybactwa
teren komunikacji
teren ogrodów działkowych
teren infrastruktury technicznej

maksymalna nadziemna intensywnosc zabudowy

0.1

maksymalny udzial powierzchni zabudowy

10%

maksymalna wysokosc zabudowy

7.0 m

minimalny udzial powierzchni biologicznie czynnej

30%

geometria



plan

<https://www.gov.pl/zagospodarowanieprzestrzenne/app/AktPlanowaniaPrzestrzennego/PL.ZIPPZP.11445/302302-POG/1POG>

strefa planistyczna

PL.ZIPPZP.11445_302302-POG_1POG-23SP_20250905T220000

identyfier

<https://www.gov.pl/zagospodarowanieprzestrzenne/app/StrefaPlanistyczna/PL.ZIPPZP.11445/302302-POG/1POG-23SP/20250905T220000>

przestrzen nazw

PL.ZIPPZP.11445/302302-POG

lokalny id

1POG-23SP

wersja id

20250905T220000

poczatek wersji obiektu

2025-09-05T22:00

nazwa

strefa gospodarcza

oznaczenie

23SP

symbol

SP

obowiazuje od

2025-09-05

obowiazuje do

obecnie

status

w opracowaniu
<https://inspire.ec.europa.eu/codelist/ProcessStepGeneralValue/elaboration>

charakter ustalenia

ogólnie wiążące
<https://inspire.ec.europa.eu/codelist/RegulationNatureValue/generallyBinding>

profil podstawowy

teren produkcji
teren komunikacji
teren zieleni urządzonej
teren ogrodów działkowych
teren infrastruktury technicznej

profil dodatkowy

teren usług

maksymalna nadziemna intensywnosc zabudowy

0.6

maksymalny udzial powierzchni zabudowy

30%

maksymalna wysokosc zabudowy

9.0 m

minimalny udzial powierzchni biologicznie czynnej

40%

geometria



plan

<https://www.gov.pl/zagospodarowanieprzestrzenne/app/AktPlanowaniaPrzestrzennego/PL.ZIPPZP.11445/302302-POG/1POG>

strefa planistyczna

PL.ZIPPZP.11445_302302-POG_1POG-23SO_20250905T220000

identyfier

<https://www.gov.pl/zagospodarowanieprzestrzenne/app/StrefaPlanistyczna/PL.ZIPPZP.11445/302302-POG/1POG-23SO/20250905T220000>

przestrzen nazw

PL.ZIPPZP.11445/302302-POG

lokalny id

1POG-23SO

wersja id

20250905T220000

poczatek wersji obiektu

2025-09-05T22:00

nazwa

strefa otwarta

oznaczenie

23SO

symbol

SO

obowiazuje od

2025-09-05

obowiazuje do

obecnie

status

w opracowaniu
<https://inspire.ec.europa.eu/codelist/ProcessStepGeneralValue/elaboration>

charakter ustalenia

ogólnie wiążące
<https://inspire.ec.europa.eu/codelist/RegulationNatureValue/generallyBinding>

profil podstawowy

teren rolnictwa z zakazem zabudowy
teren lasu
teren zieleni naturalnej
teren wód
teren komunikacji
teren ogrodów działkowych
teren infrastruktury technicznej

maksymalna nadziemna intensywnosc zabudowy

0

maksymalny udzial powierzchni zabudowy

0%

maksymalna wysokosc zabudowy

0.0 m

minimalny udzial powierzchni biologicznie czynnej

90%

geometria



plan

<https://www.gov.pl/zagospodarowanieprzestrzenne/app/AktPlanowaniaPrzestrzennego/PL.ZIPPZP.11445/302302-POG/1POG>

strefa planistyczna

PL.ZIPPZP.11445_302302-POG_1POG-23SJ_20250905T220000

identfier

<https://www.gov.pl/zagospodarowanieprzestrzenne/app/StrefaPlanistyczna/PL.ZIPPZP.11445/302302-POG/1POG-23SJ/20250905T220000>

przestrzen nazw

PL.ZIPPZP.11445/302302-POG

lokalny id

1POG-23SJ

wersja id

20250905T220000

poczatek wersji obiektu

2025-09-05T22:00

nazwa

strefa wielofunkcyjna z zabudową mieszkaniową jednorodzinną

oznaczenie

23SJ

symbol

SJ

obowiazuje od

2025-09-05

obowiazuje do

obecnie

status

w opracowaniu
<https://inspire.ec.europa.eu/codelist/ProcessStepGeneralValue/elaboration>

charakter ustalenia

ogólnie wiążące
<https://inspire.ec.europa.eu/codelist/RegulationNatureValue/generallyBinding>

profil podstawowy

teren zabudowy mieszkaniowej jednorodzinnej
teren usług
teren komunikacji
teren zieleni urządzonej
teren ogrodów działkowych
teren infrastruktury technicznej

maksymalna nadziemna intensywnosc zabudowy

0.5

maksymalny udzial powierzchni zabudowy

25%

maksymalna wysokosc zabudowy

9.0 m

minimalny udzial powierzchni biologicznie czynnej

50%

geometria



plan

<https://www.gov.pl/zagospodarowanieprzestrzenne/app/AktPlanowaniaPrzestrzennego/PL.ZIPPZP.11445/302302-POG/1POG>

strefa planistyczna

PL.ZIPPZP.11445_302302-POG_1POG-24SZ_20250905T220000

identyfier

<https://www.gov.pl/zagospodarowanieprzestrzenne/app/StrefaPlanistyczna/PL.ZIPPZP.11445/302302-POG/1POG-24SZ/20250905T220000>

przestrzen nazw

PL.ZIPPZP.11445/302302-POG

lokalny id

1POG-24SZ

wersja id

20250905T220000

poczatek wersji obiektu

2025-09-05T22:00

nazwa

strefa wielofunkcyjna z zabudową zagrodową

oznaczenie

24SZ

symbol

SZ

obowiazuje od

2025-09-05

obowiazuje do

obecnie

status

w opracowaniu
<https://inspire.ec.europa.eu/codelist/ProcessStepGeneralValue/elaboration>

charakter ustalenia

ogólnie wiążące
<https://inspire.ec.europa.eu/codelist/RegulationNatureValue/generallyBinding>

profil podstawowy

teren zabudowy zagrodowej
 teren produkcji w gospodarstwach rolnych
 teren akwakultury i obsługi rybactwa
 teren komunikacji
 teren zieleni urządzonej
 teren ogrodów działkowych
 teren infrastruktury technicznej

maksymalna nadziemna intensywnosc zabudowy

0.6

maksymalny udzial powierzchni zabudowy

30%

maksymalna wysokosc zabudowy

9.0 m

minimalny udzial powierzchni biologicznie czynnej

40%

geometria



plan

<https://www.gov.pl/zagospodarowanieprzestrzenne/app/AktPlanowaniaPrzestrzennego/PL.ZIPPZP.11445/302302-POG/1POG>

strefa planistyczna

PL.ZIPPZP.11445_302302-POG_1POG-24SU_20250905T220000

identyfier

<https://www.gov.pl/zagospodarowanieprzestrzenne/app/StrefaPlanistyczna/PL.ZIPPZP.11445/302302-POG/1POG-24SU/20250905T220000>

przestrzen nazw

PL.ZIPPZP.11445/302302-POG

lokalny id

1POG-24SU

wersja id

20250905T220000

poczatek wersji obiektu

2025-09-05T22:00

nazwa

strefa usługowa

oznaczenie

24SU

symbol

SU

obowiazuje od

2025-09-05

obowiazuje do

obecnie

status

w opracowaniu
<https://inspire.ec.europa.eu/codelist/ProcessStepGeneralValue/elaboration>

charakter ustalenia

ogólnie wiążące
<https://inspire.ec.europa.eu/codelist/RegulationNatureValue/generallyBinding>

profil podstawowy

teren usług
teren komunikacji
teren zieleni urządzonej
teren ogrodów działkowych
teren infrastruktury technicznej

maksymalna nadziemna intensywnosc zabudowy

0.4

maksymalny udzial powierzchni zabudowy

20%

maksymalna wysokosc zabudowy

10.0 m

minimalny udzial powierzchni biologicznie czynnej

30%

geometria



plan

<https://www.gov.pl/zagospodarowanieprzestrzenne/app/AktPlanowaniaPrzestrzennego/PL.ZIPPZP.11445/302302-POG/1POG>

strefa planistyczna

PL.ZIPPZP.11445_302302-POG_1POG-24SR_20250905T220000

identfier

<https://www.gov.pl/zagospodarowanieprzestrzenne/app/StrefaPlanistyczna/PL.ZIPPZP.11445/302302-POG/1POG-24SR/20250905T220000>

przestrzen nazw

PL.ZIPPZP.11445/302302-POG

lokalny id

1POG-24SR

wersja id

20250905T220000

poczatek wersji obiektu

2025-09-05T22:00

nazwa

strefa produkcji rolniczej

oznaczenie

24SR

symbol

SR

obowiazuje od

2025-09-05

obowiazuje do

obecnie

status

w opracowaniu
<https://inspire.ec.europa.eu/codelist/ProcessStepGeneralValue/elaboration>

charakter ustalenia

ogólnie wiążące
<https://inspire.ec.europa.eu/codelist/RegulationNatureValue/generallyBinding>

profil podstawowy

teren produkcji w gospodarstwach rolnych
teren wielkotowarowej produkcji rolnej
teren akwakultury i obsługi rybactwa
teren komunikacji
teren ogrodów działkowych
teren infrastruktury technicznej

maksymalna nadziemna intensywnosc zabudowy

0.1

maksymalny udzial powierzchni zabudowy

10%

maksymalna wysokosc zabudowy

7.0 m

minimalny udzial powierzchni biologicznie czynnej

30%

geometria



plan

<https://www.gov.pl/zagospodarowanieprzestrzenne/app/AktPlanowaniaPrzestrzennego/PL.ZIPPZP.11445/302302-POG/1POG>

strefa planistyczna

PL.ZIPPZP.11445_302302-POG_1POG-24SP_20250905T220000

identyfier

<https://www.gov.pl/zagospodarowanieprzestrzenne/app/StrefaPlanistyczna/PL.ZIPPZP.11445/302302-POG/1POG-24SP/20250905T220000>

przestrzen nazw

PL.ZIPPZP.11445/302302-POG

lokalny id

1POG-24SP

wersja id

20250905T220000

poczatek wersji obiektu

2025-09-05T22:00

nazwa

strefa gospodarcza

oznaczenie

24SP

symbol

SP

obowiazuje od

2025-09-05

obowiazuje do

obecnie

status

w opracowaniu
<https://inspire.ec.europa.eu/codelist/ProcessStepGeneralValue/elaboration>

charakter ustalenia

ogólnie wiążące
<https://inspire.ec.europa.eu/codelist/RegulationNatureValue/generallyBinding>

profil podstawowy

teren produkcji
teren komunikacji
teren zieleni urządzonej
teren ogrodów działkowych
teren infrastruktury technicznej

profil dodatkowy

teren usług

maksymalna nadziemna intensywnosc zabudowy

0.6

maksymalny udzial powierzchni zabudowy

30%

maksymalna wysokosc zabudowy

10.0 m

minimalny udzial powierzchni biologicznie czynnej

40%

geometria



plan	https://www.gov.pl/zagospodarowanieprzestrzenne/app/AktPlanowaniaPrzestrzennego/PL.ZIPPZP.11445/302302-POG/1POG
------	---

strefa planistyczna	PL.ZIPPZP.11445_302302-POG_1POG-24SO_20250905T220000
---------------------	--

identifier	https://www.gov.pl/zagospodarowanieprzestrzenne/app/StrefaPlanistyczna/PL.ZIPPZP.11445/302302-POG/1POG-24SO/20250905T220000
------------	---

przestrzen nazw	PL.ZIPPZP.11445/302302-POG
-----------------	----------------------------

lokalny id	1POG-24SO
------------	-----------

wersja id	20250905T220000
-----------	-----------------

poczatek wersji obiektu	2025-09-05T22:00
-------------------------	------------------

nazwa	strefa otwarta
-------	----------------

oznaczenie	24SO
------------	------

symbol	SO
--------	----

obowiazuje od	2025-09-05
---------------	------------

obowiazuje do	obecnie
---------------	---------

status	w opracowaniu https://inspire.ec.europa.eu/codelist/ProcessStepGeneralValue/elaboration
--------	--

charakter ustalenia	ogólnie wiążące https://inspire.ec.europa.eu/codelist/RegulationNatureValue/generallyBinding
---------------------	--

profil podstawowy	teren rolnictwa z zakazem zabudowy teren lasu teren zieleni naturalnej teren wód teren komunikacji teren ogrodów działkowych teren infrastruktury technicznej
-------------------	---

maksymalna nadziemna intensywnosc zabudowy	0
--	---

maksymalny udzial powierzchni zabudowy	0%
--	----

maksymalna wysokosc zabudowy	0.0 m
------------------------------	-------

minimalny udzial powierzchni biologicznie czynnej	90%
---	-----

geometria	
-----------	--



plan

<https://www.gov.pl/zagospodarowanieprzestrzenne/app/AktPlanowaniaPrzestrzennego/PL.ZIPPZP.11445/302302-POG/1POG>

strefa planistyczna

PL.ZIPPZP.11445_302302-POG_1POG-24SJ_20250905T220000

identyfier

<https://www.gov.pl/zagospodarowanieprzestrzenne/app/StrefaPlanistyczna/PL.ZIPPZP.11445/302302-POG/1POG-24SJ/20250905T220000>

przestrzen nazw

PL.ZIPPZP.11445/302302-POG

lokalny id

1POG-24SJ

wersja id

20250905T220000

początek wersji obiektu

2025-09-05T22:00

nazwa

strefa wielofunkcyjna z zabudową mieszkaniową jednorodzinną

oznaczenie

24SJ

symbol

SJ

obowiązuje od

2025-09-05

obowiązuje do

obecnie

status

w opracowaniu
<https://inspire.ec.europa.eu/codelist/ProcessStepGeneralValue/elaboration>

charakter ustalenia

ogólnie wiążące
<https://inspire.ec.europa.eu/codelist/RegulationNatureValue/generallyBinding>

profil podstawowy

teren zabudowy mieszkaniowej jednorodzinnej
 teren usług
 teren komunikacji
 teren zieleni urządzonej
 teren ogrodów działkowych
 teren infrastruktury technicznej

maksymalna nadziemna intensywnosc zabudowy

0.7

maksymalny udział powierzchni zabudowy

35%

maksymalna wysokosc zabudowy

9.0 m

minimalny udział powierzchni biologicznie czynnej

30%

geometria



plan

<https://www.gov.pl/zagospodarowanieprzestrzenne/app/AktPlanowaniaPrzestrzennego/PL.ZIPPZP.11445/302302-POG/1POG>

strefa planistyczna

PL.ZIPPZP.11445_302302-POG_1POG-25SZ_20250905T220000

identyfier

<https://www.gov.pl/zagospodarowanieprzestrzenne/app/StrefaPlanistyczna/PL.ZIPPZP.11445/302302-POG/1POG-25SZ/20250905T220000>

przestrzen nazw

PL.ZIPPZP.11445/302302-POG

lokalny id

1POG-25SZ

wersja id

20250905T220000

poczatek wersji obiektu

2025-09-05T22:00

nazwa

strefa wielofunkcyjna z zabudową zagrodową

oznaczenie

25SZ

symbol

SZ

obowiazuje od

2025-09-05

obowiazuje do

obecnie

status

w opracowaniu
<https://inspire.ec.europa.eu/codelist/ProcessStepGeneralValue/elaboration>

charakter ustalenia

ogólnie wiążące
<https://inspire.ec.europa.eu/codelist/RegulationNatureValue/generallyBinding>

profil podstawowy

teren zabudowy zagrodowej
teren produkcji w gospodarstwach rolnych
teren akwakultury i obsługi rybactwa
teren komunikacji
teren zieleni urządzonej
teren ogrodów działkowych
teren infrastruktury technicznej

maksymalna nadziemna intensywnosc zabudowy

0.6

maksymalny udzial powierzchni zabudowy

30%

maksymalna wysokosc zabudowy

9.0 m

minimalny udzial powierzchni biologicznie czynnej

40%

geometria



plan

<https://www.gov.pl/zagospodarowanieprzestrzenne/app/AktPlanowaniaPrzestrzennego/PL.ZIPPZP.11445/302302-POG/1POG>

strefa planistyczna

PL.ZIPPZP.11445_302302-POG_1POG-25SU_20250905T220000

identyfier

<https://www.gov.pl/zagospodarowanieprzestrzenne/app/StrefaPlanistyczna/PL.ZIPPZP.11445/302302-POG/1POG-25SU/20250905T220000>

przestrzen nazw

PL.ZIPPZP.11445/302302-POG

lokalny id

1POG-25SU

wersja id

20250905T220000

poczatek wersji obiektu

2025-09-05T22:00

nazwa

strefa usługowa

oznaczenie

25SU

symbol

SU

obowiazuje od

2025-09-05

obowiazuje do

obecnie

status

w opracowaniu
<https://inspire.ec.europa.eu/codelist/ProcessStepGeneralValue/elaboration>

charakter ustalenia

ogólnie wiążące
<https://inspire.ec.europa.eu/codelist/RegulationNatureValue/generallyBinding>

profil podstawowy

teren usług
teren komunikacji
teren zieleni urządzonej
teren ogrodów działkowych
teren infrastruktury technicznej

maksymalna nadziemna intensywnosc zabudowy

0.3

maksymalny udzial powierzchni zabudowy

30%

maksymalna wysokosc zabudowy

8.0 m

minimalny udzial powierzchni biologicznie czynnej

30%

geometria



plan

<https://www.gov.pl/zagospodarowanieprzestrzenne/app/AktPlanowaniaPrzestrzennego/PL.ZIPPZP.11445/302302-POG/1POG>

strefa planistyczna

PL.ZIPPZP.11445_302302-POG_1POG-25SR_20250905T220000

identyfier

<https://www.gov.pl/zagospodarowanieprzestrzenne/app/StrefaPlanistyczna/PL.ZIPPZP.11445/302302-POG/1POG-25SR/20250905T220000>

przestrzen nazw

PL.ZIPPZP.11445/302302-POG

lokalny id

1POG-25SR

wersja id

20250905T220000

poczatek wersji obiektu

2025-09-05T22:00

nazwa

strefa produkcji rolniczej

oznaczenie

25SR

symbol

SR

obowiazuje od

2025-09-05

obowiazuje do

obecnie

status

w opracowaniu
<https://inspire.ec.europa.eu/codelist/ProcessStepGeneralValue/elaboration>

charakter ustalenia

ogólnie wiążące
<https://inspire.ec.europa.eu/codelist/RegulationNatureValue/generallyBinding>

profil podstawowy

teren produkcji w gospodarstwach rolnych
teren wielkotowarowej produkcji rolnej
teren akwakultury i obsługi rybactwa
teren komunikacji
teren ogrodów działkowych
teren infrastruktury technicznej

maksymalna nadziemna intensywnosc zabudowy

0.2

maksymalny udzial powierzchni zabudowy

20%

maksymalna wysokosc zabudowy

7.0 m

minimalny udzial powierzchni biologicznie czynnej

30%

geometria



plan

<https://www.gov.pl/zagospodarowanieprzestrzenne/app/AktPlanowaniaPrzestrzennego/PL.ZIPPZP.11445/302302-POG/1POG>

strefa planistyczna

PL.ZIPPZP.11445_302302-POG_1POG-25SP_20250905T220000

identyfier

<https://www.gov.pl/zagospodarowanieprzestrzenne/app/StrefaPlanistyczna/PL.ZIPPZP.11445/302302-POG/1POG-25SP/20250905T220000>

przestrzen nazw

PL.ZIPPZP.11445/302302-POG

lokalny id

1POG-25SP

wersja id

20250905T220000

poczatek wersji obiektu

2025-09-05T22:00

nazwa

strefa gospodarcza

oznaczenie

25SP

symbol

SP

obowiazuje od

2025-09-05

obowiazuje do

obecnie

status

w opracowaniu
<https://inspire.ec.europa.eu/codelist/ProcessStepGeneralValue/elaboration>

charakter ustalenia

ogólnie wiążące
<https://inspire.ec.europa.eu/codelist/RegulationNatureValue/generallyBinding>

profil podstawowy

teren produkcji
teren komunikacji
teren zieleni urządzonej
teren ogrodów działkowych
teren infrastruktury technicznej

profil dodatkowy

teren usług

maksymalna nadziemna intensywnosc zabudowy

0.3

maksymalny udzial powierzchni zabudowy

30%

maksymalna wysokosc zabudowy

8.0 m

minimalny udzial powierzchni biologicznie czynnej

30%

geometria



plan

<https://www.gov.pl/zagospodarowanieprzestrzenne/app/AktPlanowaniaPrzestrzennego/PL.ZIPPZP.11445/302302-POG/1POG>

strefa planistyczna

PL.ZIPPZP.11445_302302-POG_1POG-25SO_20250905T220000

identyfier

<https://www.gov.pl/zagospodarowanieprzestrzenne/app/StrefaPlanistyczna/PL.ZIPPZP.11445/302302-POG/1POG-25SO/20250905T220000>

przestrzen nazw

PL.ZIPPZP.11445/302302-POG

lokalny id

1POG-25SO

wersja id

20250905T220000

poczatek wersji obiektu

2025-09-05T22:00

nazwa

strefa otwarta

oznaczenie

25SO

symbol

SO

obowiazuje od

2025-09-05

obowiazuje do

obecnie

status

w opracowaniu
<https://inspire.ec.europa.eu/codelist/ProcessStepGeneralValue/elaboration>

charakter ustalenia

ogólnie wiążące
<https://inspire.ec.europa.eu/codelist/RegulationNatureValue/generallyBinding>

profil podstawowy

teren rolnictwa z zakazem zabudowy
teren lasu
teren zieleni naturalnej
teren wód
teren komunikacji
teren ogrodów działkowych
teren infrastruktury technicznej

maksymalna nadziemna intensywnosc zabudowy

0

maksymalny udzial powierzchni zabudowy

0%

maksymalna wysokosc zabudowy

0.0 m

minimalny udzial powierzchni biologicznie czynnej

90%

geometria



plan

<https://www.gov.pl/zagospodarowanieprzestrzenne/app/AktPlanowaniaPrzestrzennego/PL.ZIPPZP.11445/302302-POG/1POG>

strefa planistyczna

PL.ZIPPZP.11445_302302-POG_1POG-25SJ_20250905T220000

identyfier

<https://www.gov.pl/zagospodarowanieprzestrzenne/app/StrefaPlanistyczna/PL.ZIPPZP.11445/302302-POG/1POG-25SJ/20250905T220000>

przestrzen nazw

PL.ZIPPZP.11445/302302-POG

lokalny id

1POG-25SJ

wersja id

20250905T220000

początek wersji obiektu

2025-09-05T22:00

nazwa

strefa wielofunkcyjna z zabudową mieszkaniową jednorodzinną

oznaczenie

25SJ

symbol

SJ

obowiązuje od

2025-09-05

obowiązuje do

obecnie

status

w opracowaniu
<https://inspire.ec.europa.eu/codelist/ProcessStepGeneralValue/elaboration>

charakter ustalenia

ogólnie wiążące
<https://inspire.ec.europa.eu/codelist/RegulationNatureValue/generallyBinding>

profil podstawowy

teren zabudowy mieszkaniowej jednorodzinnej
 teren usług
 teren komunikacji
 teren zieleni urządzonej
 teren ogrodów działkowych
 teren infrastruktury technicznej

maksymalna nadziemna intensywność zabudowy

0.7

maksymalny udział powierzchni zabudowy

35%

maksymalna wysokość zabudowy

9.0 m

minimalny udział powierzchni biologicznie czynnej

30%

geometria



plan

<https://www.gov.pl/zagospodarowanieprzestrzenne/app/AktPlanowaniaPrzestrzennego/PL.ZIPPZP.11445/302302-POG/1POG>

strefa planistyczna

PL.ZIPPZP.11445_302302-POG_1POG-26SZ_20250905T220000

identyfier

<https://www.gov.pl/zagospodarowanieprzestrzenne/app/StrefaPlanistyczna/PL.ZIPPZP.11445/302302-POG/1POG-26SZ/20250905T220000>

przestrzen nazw

PL.ZIPPZP.11445/302302-POG

lokalny id

1POG-26SZ

wersja id

20250905T220000

poczatek wersji obiektu

2025-09-05T22:00

nazwa

strefa wielofunkcyjna z zabudową zagrodową

oznaczenie

26SZ

symbol

SZ

obowiazuje od

2025-09-05

obowiazuje do

obecnie

status

w opracowaniu
<https://inspire.ec.europa.eu/codelist/ProcessStepGeneralValue/elaboration>

charakter ustalenia

ogólnie wiążące
<https://inspire.ec.europa.eu/codelist/RegulationNatureValue/generallyBinding>

profil podstawowy

teren zabudowy zagrodowej
teren produkcji w gospodarstwach rolnych
teren akwakultury i obsługi rybactwa
teren komunikacji
teren zieleni urządzonej
teren ogrodów działkowych
teren infrastruktury technicznej

maksymalna nadziemna intensywnosc zabudowy

0.6

maksymalny udzial powierzchni zabudowy

30%

maksymalna wysokosc zabudowy

9.0 m

minimalny udzial powierzchni biologicznie czynnej

40%

geometria



plan

<https://www.gov.pl/zagospodarowanieprzestrzenne/app/AktPlanowaniaPrzestrzennego/PL.ZIPPZP.11445/302302-POG/1POG>

strefa planistyczna

PL.ZIPPZP.11445_302302-POG_1POG-26SU_20250905T220000

identyfier

<https://www.gov.pl/zagospodarowanieprzestrzenne/app/StrefaPlanistyczna/PL.ZIPPZP.11445/302302-POG/1POG-26SU/20250905T220000>

przestrzen nazw

PL.ZIPPZP.11445/302302-POG

lokalny id

1POG-26SU

wersja id

20250905T220000

poczatek wersji obiektu

2025-09-05T22:00

nazwa

strefa usługowa

oznaczenie

26SU

symbol

SU

obowiazuje od

2025-09-05

obowiazuje do

obecnie

status

w opracowaniu
<https://inspire.ec.europa.eu/codelist/ProcessStepGeneralValue/elaboration>

charakter ustalenia

ogólnie wiążące
<https://inspire.ec.europa.eu/codelist/RegulationNatureValue/generallyBinding>

profil podstawowy

teren usług
 teren komunikacji
 teren zieleni urządzonej
 teren ogrodów działkowych
 teren infrastruktury technicznej

maksymalna nadziemna intensywnosc zabudowy

0.6

maksymalny udzial powierzchni zabudowy

30%

maksymalna wysokosc zabudowy

9.0 m

minimalny udzial powierzchni biologicznie czynnej

30%

geometria



plan

<https://www.gov.pl/zagospodarowanieprzestrzenne/app/AktPlanowaniaPrzestrzennego/PL.ZIPPZP.11445/302302-POG/1POG>

strefa planistyczna

PL.ZIPPZP.11445_302302-POG_1POG-26SR_20250905T220000

identyfier

<https://www.gov.pl/zagospodarowanieprzestrzenne/app/StrefaPlanistyczna/PL.ZIPPZP.11445/302302-POG/1POG-26SR/20250905T220000>

przestrzen nazw

PL.ZIPPZP.11445/302302-POG

lokalny id

1POG-26SR

wersja id

20250905T220000

poczatek wersji obiektu

2025-09-05T22:00

nazwa

strefa produkcji rolniczej

oznaczenie

26SR

symbol

SR

obowiazuje od

2025-09-05

obowiazuje do

obecnie

status

w opracowaniu
<https://inspire.ec.europa.eu/codelist/ProcessStepGeneralValue/elaboration>

charakter ustalenia

ogólnie wiążące
<https://inspire.ec.europa.eu/codelist/RegulationNatureValue/generallyBinding>

profil podstawowy

teren produkcji w gospodarstwach rolnych
 teren wielkotowarowej produkcji rolnej
 teren akwakultury i obsługi rybactwa
 teren komunikacji
 teren ogrodów działkowych
 teren infrastruktury technicznej

maksymalna nadziemna intensywnosc zabudowy

0.1

maksymalny udzial powierzchni zabudowy

10%

maksymalna wysokosc zabudowy

7.0 m

minimalny udzial powierzchni biologicznie czynnej

30%

geometria



plan

<https://www.gov.pl/zagospodarowanieprzestrzenne/app/AktPlanowaniaPrzestrzennego/PL.ZIPPZP.11445/302302-POG/1POG>

strefa planistyczna

PL.ZIPPZP.11445_302302-POG_1POG-26SP_20250905T220000

identyfier

<https://www.gov.pl/zagospodarowanieprzestrzenne/app/StrefaPlanistyczna/PL.ZIPPZP.11445/302302-POG/1POG-26SP/20250905T220000>

przestrzen nazw

PL.ZIPPZP.11445/302302-POG

lokalny id

1POG-26SP

wersja id

20250905T220000

poczatek wersji obiektu

2025-09-05T22:00

nazwa

strefa gospodarcza

oznaczenie

26SP

symbol

SP

obowiazuje od

2025-09-05

obowiazuje do

obecnie

status

w opracowaniu
<https://inspire.ec.europa.eu/codelist/ProcessStepGeneralValue/elaboration>

charakter ustalenia

ogólnie wiążące
<https://inspire.ec.europa.eu/codelist/RegulationNatureValue/generallyBinding>

profil podstawowy

teren produkcji
teren komunikacji
teren zieleni urządzonej
teren ogrodów działkowych
teren infrastruktury technicznej

profil dodatkowy

teren usług
teren lasu

maksymalna nadziemna intensywnosc zabudowy

0.6

maksymalny udzial powierzchni zabudowy

30%

maksymalna wysokosc zabudowy

15.0 m

minimalny udzial powierzchni biologicznie czynnej

30%

geometria



plan

<https://www.gov.pl/zagospodarowanieprzestrzenne/app/AktPlanowaniaPrzestrzennego/PL.ZIPPZP.11445/302302-POG/1POG>

strefa planistyczna

PL.ZIPPZP.11445_302302-POG_1POG-26SO_20250905T220000

identyfier

<https://www.gov.pl/zagospodarowanieprzestrzenne/app/StrefaPlanistyczna/PL.ZIPPZP.11445/302302-POG/1POG-26SO/20250905T220000>

przestrzen nazw

PL.ZIPPZP.11445/302302-POG

lokalny id

1POG-26SO

wersja id

20250905T220000

poczatek wersji obiektu

2025-09-05T22:00

nazwa

strefa otwarta

oznaczenie

26SO

symbol

SO

obowiazuje od

2025-09-05

obowiazuje do

obecnie

status

w opracowaniu
<https://inspire.ec.europa.eu/codelist/ProcessStepGeneralValue/elaboration>

charakter ustalenia

ogólnie wiążące
<https://inspire.ec.europa.eu/codelist/RegulationNatureValue/generallyBinding>

profil podstawowy

teren rolnictwa z zakazem zabudowy
teren lasu
teren zieleni naturalnej
teren wód
teren komunikacji
teren ogrodów działkowych
teren infrastruktury technicznej

maksymalna nadziemna intensywnosc zabudowy

0

maksymalny udzial powierzchni zabudowy

0%

maksymalna wysokosc zabudowy

0.0 m

minimalny udzial powierzchni biologicznie czynnej

90%

geometria



plan

<https://www.gov.pl/zagospodarowanieprzestrzenne/app/AktPlanowaniaPrzestrzennego/PL.ZIPPZP.11445/302302-POG/1POG>

strefa planistyczna

PL.ZIPPZP.11445_302302-POG_1POG-26SJ_20250905T220000

identyfier

<https://www.gov.pl/zagospodarowanieprzestrzenne/app/StrefaPlanistyczna/PL.ZIPPZP.11445/302302-POG/1POG-26SJ/20250905T220000>

przestrzen nazw

PL.ZIPPZP.11445/302302-POG

lokalny id

1POG-26SJ

wersja id

20250905T220000

początek wersji obiektu

2025-09-05T22:00

nazwa

strefa wielofunkcyjna z zabudową mieszkaniową jednorodzinną

oznaczenie

26SJ

symbol

SJ

obowiązuje od

2025-09-05

obowiązuje do

obecnie

status

w opracowaniu
<https://inspire.ec.europa.eu/codelist/ProcessStepGeneralValue/elaboration>

charakter ustalenia

ogólnie wiążące
<https://inspire.ec.europa.eu/codelist/RegulationNatureValue/generallyBinding>

profil podstawowy

teren zabudowy mieszkaniowej jednorodzinnej
 teren usług
 teren komunikacji
 teren zieleni urządzonej
 teren ogrodów działkowych
 teren infrastruktury technicznej

maksymalna nadziemna intensywność zabudowy

0.7

maksymalny udział powierzchni zabudowy

35%

maksymalna wysokość zabudowy

9.0 m

minimalny udział powierzchni biologicznie czynnej

30%

geometria



plan

<https://www.gov.pl/zagospodarowanieprzestrzenne/app/AktPlanowaniaPrzestrzennego/PL.ZIPPZP.11445/302302-POG/1POG>

strefa planistyczna

PL.ZIPPZP.11445_302302-POG_1POG-27SZ_20250905T220000

identyfier

<https://www.gov.pl/zagospodarowanieprzestrzenne/app/StrefaPlanistyczna/PL.ZIPPZP.11445/302302-POG/1POG-27SZ/20250905T220000>

przestrzen nazw

PL.ZIPPZP.11445/302302-POG

lokalny id

1POG-27SZ

wersja id

20250905T220000

poczatek wersji obiektu

2025-09-05T22:00

nazwa

strefa wielofunkcyjna z zabudową zagrodową

oznaczenie

27SZ

symbol

SZ

obowiazuje od

2025-09-05

obowiazuje do

obecnie

status

w opracowaniu
<https://inspire.ec.europa.eu/codelist/ProcessStepGeneralValue/elaboration>

charakter ustalenia

ogólnie wiążące
<https://inspire.ec.europa.eu/codelist/RegulationNatureValue/generallyBinding>

profil podstawowy

teren zabudowy zagrodowej
teren produkcji w gospodarstwach rolnych
teren akwakultury i obsługi rybactwa
teren komunikacji
teren zieleni urządzonej
teren ogrodów działkowych
teren infrastruktury technicznej

maksymalna nadziemna intensywnosc zabudowy

0.6

maksymalny udzial powierzchni zabudowy

30%

maksymalna wysokosc zabudowy

9.0 m

minimalny udzial powierzchni biologicznie czynnej

40%

geometria



plan

<https://www.gov.pl/zagospodarowanieprzestrzenne/app/AktPlanowaniaPrzestrzennego/PL.ZIPPZP.11445/302302-POG/1POG>

strefa planistyczna

PL.ZIPPZP.11445_302302-POG_1POG-27SU_20250905T220000

identyfier

<https://www.gov.pl/zagospodarowanieprzestrzenne/app/StrefaPlanistyczna/PL.ZIPPZP.11445/302302-POG/1POG-27SU/20250905T220000>

przestrzen nazw

PL.ZIPPZP.11445/302302-POG

lokalny id

1POG-27SU

wersja id

20250905T220000

poczatek wersji obiektu

2025-09-05T22:00

nazwa

strefa usługowa

oznaczenie

27SU

symbol

SU

obowiazuje od

2025-09-05

obowiazuje do

obecnie

status

w opracowaniu
<https://inspire.ec.europa.eu/codelist/ProcessStepGeneralValue/elaboration>

charakter ustalenia

ogólnie wiążące
<https://inspire.ec.europa.eu/codelist/RegulationNatureValue/generallyBinding>

profil podstawowy

teren usług
teren komunikacji
teren zieleni urządzonej
teren ogrodów działkowych
teren infrastruktury technicznej

maksymalna nadziemna intensywnosc zabudowy

0.6

maksymalny udzial powierzchni zabudowy

30%

maksymalna wysokosc zabudowy

9.0 m

minimalny udzial powierzchni biologicznie czynnej

30%

geometria



plan

<https://www.gov.pl/zagospodarowanieprzestrzenne/app/AktPlanowaniaPrzestrzennego/PL.ZIPPZP.11445/302302-POG/1POG>

strefa planistyczna

PL.ZIPPZP.11445_302302-POG_1POG-27SR_20250905T220000

identyfier

<https://www.gov.pl/zagospodarowanieprzestrzenne/app/StrefaPlanistyczna/PL.ZIPPZP.11445/302302-POG/1POG-27SR/20250905T220000>

przestrzen nazw

PL.ZIPPZP.11445/302302-POG

lokalny id

1POG-27SR

wersja id

20250905T220000

poczatek wersji obiektu

2025-09-05T22:00

nazwa

strefa produkcji rolniczej

oznaczenie

27SR

symbol

SR

obowiazuje od

2025-09-05

obowiazuje do

obecnie

status

w opracowaniu
<https://inspire.ec.europa.eu/codelist/ProcessStepGeneralValue/elaboration>

charakter ustalenia

ogólnie wiążące
<https://inspire.ec.europa.eu/codelist/RegulationNatureValue/generallyBinding>

profil podstawowy

teren produkcji w gospodarstwach rolnych
 teren wielkotowarowej produkcji rolnej
 teren akwakultury i obsługi rybactwa
 teren komunikacji
 teren ogrodów działkowych
 teren infrastruktury technicznej

maksymalna nadziemna intensywnosc zabudowy

0.1

maksymalny udzial powierzchni zabudowy

10%

maksymalna wysokosc zabudowy

7.0 m

minimalny udzial powierzchni biologicznie czynnej

30%

geometria



plan

<https://www.gov.pl/zagospodarowanieprzestrzenne/app/AktPlanowaniaPrzestrzennego/PL.ZIPPZP.11445/302302-POG/1POG>

strefa planistyczna

PL.ZIPPZP.11445_302302-POG_1POG-27SP_20250905T220000

identyfier

<https://www.gov.pl/zagospodarowanieprzestrzenne/app/StrefaPlanistyczna/PL.ZIPPZP.11445/302302-POG/1POG-27SP/20250905T220000>

przestrzen nazw

PL.ZIPPZP.11445/302302-POG

lokalny id

1POG-27SP

wersja id

20250905T220000

poczatek wersji obiektu

2025-09-05T22:00

nazwa

strefa gospodarcza

oznaczenie

27SP

symbol

SP

obowiazuje od

2025-09-05

obowiazuje do

obecnie

status

w opracowaniu
<https://inspire.ec.europa.eu/codelist/ProcessStepGeneralValue/elaboration>

charakter ustalenia

ogólnie wiążące
<https://inspire.ec.europa.eu/codelist/RegulationNatureValue/generallyBinding>

profil podstawowy

teren produkcji
teren komunikacji
teren zieleni urządzonej
teren ogrodów działkowych
teren infrastruktury technicznej

profil dodatkowy

teren usług
teren lasu

maksymalna nadziemna intensywnosc zabudowy

0.6

maksymalny udzial powierzchni zabudowy

30%

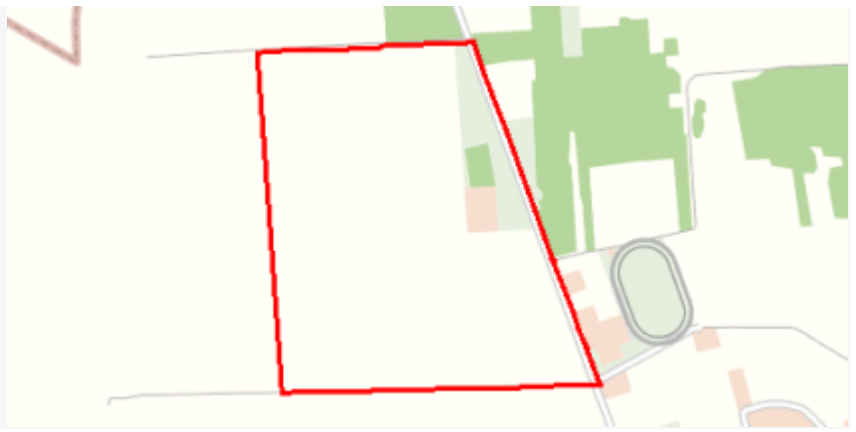
maksymalna wysokosc zabudowy

12.0 m

minimalny udzial powierzchni biologicznie czynnej

30%

geometria



plan

<https://www.gov.pl/zagospodarowanieprzestrzenne/app/AktPlanowaniaPrzestrzennego/PL.ZIPPZP.11445/302302-POG/1POG>

strefa planistyczna

PL.ZIPPZP.11445_302302-POG_1POG-27SO_20250905T220000

identyfier

<https://www.gov.pl/zagospodarowanieprzestrzenne/app/StrefaPlanistyczna/PL.ZIPPZP.11445/302302-POG/1POG-27SO/20250905T220000>

przestrzen nazw

PL.ZIPPZP.11445/302302-POG

lokalny id

1POG-27SO

wersja id

20250905T220000

poczatek wersji obiektu

2025-09-05T22:00

nazwa

strefa otwarta

oznaczenie

27SO

symbol

SO

obowiazuje od

2025-09-05

obowiazuje do

obecnie

status

w opracowaniu
<https://inspire.ec.europa.eu/codelist/ProcessStepGeneralValue/elaboration>

charakter ustalenia

ogólnie wiążące
<https://inspire.ec.europa.eu/codelist/RegulationNatureValue/generallyBinding>

profil podstawowy

teren rolnictwa z zakazem zabudowy
teren lasu
teren zieleni naturalnej
teren wód
teren komunikacji
teren ogrodów działkowych
teren infrastruktury technicznej

maksymalna nadziemna intensywnosc zabudowy

0

maksymalny udzial powierzchni zabudowy

0%

maksymalna wysokosc zabudowy

0.0 m

minimalny udzial powierzchni biologicznie czynnej

90%

geometria



plan

<https://www.gov.pl/zagospodarowanieprzestrzenne/app/AktPlanowaniaPrzestrzennego/PL.ZIPPZP.11445/302302-POG/1POG>

strefa planistyczna

PL.ZIPPZP.11445_302302-POG_1POG-27SJ_20250905T220000

identyfier

<https://www.gov.pl/zagospodarowanieprzestrzenne/app/StrefaPlanistyczna/PL.ZIPPZP.11445/302302-POG/1POG-27SJ/20250905T220000>

przestrzen nazw

PL.ZIPPZP.11445/302302-POG

lokalny id

1POG-27SJ

wersja id

20250905T220000

początek wersji obiektu

2025-09-05T22:00

nazwa

strefa wielofunkcyjna z zabudową mieszkaniową jednorodzinną

oznaczenie

27SJ

symbol

SJ

obowiązuje od

2025-09-05

obowiązuje do

obecnie

status

w opracowaniu
<https://inspire.ec.europa.eu/codelist/ProcessStepGeneralValue/elaboration>

charakter ustalenia

ogólnie wiążące
<https://inspire.ec.europa.eu/codelist/RegulationNatureValue/generallyBinding>

profil podstawowy

teren zabudowy mieszkaniowej jednorodzinnej
 teren usług
 teren komunikacji
 teren zieleni urządzonej
 teren ogrodów działkowych
 teren infrastruktury technicznej

maksymalna nadziemna intensywność zabudowy

0.7

maksymalny udział powierzchni zabudowy

35%

maksymalna wysokość zabudowy

9.0 m

minimalny udział powierzchni biologicznie czynnej

30%

geometria



plan

<https://www.gov.pl/zagospodarowanieprzestrzenne/app/AktPlanowaniaPrzestrzennego/PL.ZIPPZP.11445/302302-POG/1POG>

strefa planistyczna

PL.ZIPPZP.11445_302302-POG_1POG-28SZ_20250905T220000

identyfier

<https://www.gov.pl/zagospodarowanieprzestrzenne/app/StrefaPlanistyczna/PL.ZIPPZP.11445/302302-POG/1POG-28SZ/20250905T220000>

przestrzen nazw

PL.ZIPPZP.11445/302302-POG

lokalny id

1POG-28SZ

wersja id

20250905T220000

poczatek wersji obiektu

2025-09-05T22:00

nazwa

strefa wielofunkcyjna z zabudową zagrodową

oznaczenie

28SZ

symbol

SZ

obowiazuje od

2025-09-05

obowiazuje do

obecnie

status

w opracowaniu
<https://inspire.ec.europa.eu/codelist/ProcessStepGeneralValue/elaboration>

charakter ustalenia

ogólnie wiążące
<https://inspire.ec.europa.eu/codelist/RegulationNatureValue/generallyBinding>

profil podstawowy

teren zabudowy zagrodowej
teren produkcji w gospodarstwach rolnych
teren akwakultury i obsługi rybactwa
teren komunikacji
teren zieleni urządzonej
teren ogrodów działkowych
teren infrastruktury technicznej

maksymalna nadziemna intensywnosc zabudowy

0.6

maksymalny udzial powierzchni zabudowy

30%

maksymalna wysokosc zabudowy

9.0 m

minimalny udzial powierzchni biologicznie czynnej

40%

geometria



plan

<https://www.gov.pl/zagospodarowanieprzestrzenne/app/AktPlanowaniaPrzestrzennego/PL.ZIPPZP.11445/302302-POG/1POG>

strefa planistyczna

PL.ZIPPZP.11445_302302-POG_1POG-28SU_20250905T220000

identyfier

<https://www.gov.pl/zagospodarowanieprzestrzenne/app/StrefaPlanistyczna/PL.ZIPPZP.11445/302302-POG/1POG-28SU/20250905T220000>

przestrzen nazw

PL.ZIPPZP.11445/302302-POG

lokalny id

1POG-28SU

wersja id

20250905T220000

poczatek wersji obiektu

2025-09-05T22:00

nazwa

strefa usługowa

oznaczenie

28SU

symbol

SU

obowiazuje od

2025-09-05

obowiazuje do

obecnie

status

w opracowaniu
<https://inspire.ec.europa.eu/codelist/ProcessStepGeneralValue/elaboration>

charakter ustalenia

ogólnie wiążące
<https://inspire.ec.europa.eu/codelist/RegulationNatureValue/generallyBinding>

profil podstawowy

teren usług
teren komunikacji
teren zieleni urządzonej
teren ogrodów działkowych
teren infrastruktury technicznej

maksymalna nadziemna intensywnosc zabudowy

0.3

maksymalny udzial powierzchni zabudowy

30%

maksymalna wysokosc zabudowy

9.0 m

minimalny udzial powierzchni biologicznie czynnej

30%

geometria



plan

<https://www.gov.pl/zagospodarowanieprzestrzenne/app/AktPlanowaniaPrzestrzennego/PL.ZIPPZP.11445/302302-POG/1POG>

strefa planistyczna

PL.ZIPPZP.11445_302302-POG_1POG-28SR_20250905T220000

identyfier

<https://www.gov.pl/zagospodarowanieprzestrzenne/app/StrefaPlanistyczna/PL.ZIPPZP.11445/302302-POG/1POG-28SR/20250905T220000>

przestrzen nazw

PL.ZIPPZP.11445/302302-POG

lokalny id

1POG-28SR

wersja id

20250905T220000

poczatek wersji obiektu

2025-09-05T22:00

nazwa

strefa produkcji rolniczej

oznaczenie

28SR

symbol

SR

obowiazuje od

2025-09-05

obowiazuje do

obecnie

status

w opracowaniu
<https://inspire.ec.europa.eu/codelist/ProcessStepGeneralValue/elaboration>

charakter ustalenia

ogólnie wiążące
<https://inspire.ec.europa.eu/codelist/RegulationNatureValue/generallyBinding>

profil podstawowy

teren produkcji w gospodarstwach rolnych
teren wielkotowarowej produkcji rolnej
teren akwakultury i obsługi rybactwa
teren komunikacji
teren ogrodów działkowych
teren infrastruktury technicznej

maksymalna nadziemna intensywnosc zabudowy

0.1

maksymalny udzial powierzchni zabudowy

10%

maksymalna wysokosc zabudowy

7.0 m

minimalny udzial powierzchni biologicznie czynnej

30%

geometria



plan

<https://www.gov.pl/zagospodarowanieprzestrzenne/app/AktPlanowaniaPrzestrzennego/PL.ZIPPZP.11445/302302-POG/1POG>

strefa planistyczna

PL.ZIPPZP.11445_302302-POG_1POG-28SP_20250905T220000

identyfier

<https://www.gov.pl/zagospodarowanieprzestrzenne/app/StrefaPlanistyczna/PL.ZIPPZP.11445/302302-POG/1POG-28SP/20250905T220000>

przestrzen nazw

PL.ZIPPZP.11445/302302-POG

lokalny id

1POG-28SP

wersja id

20250905T220000

poczatek wersji obiektu

2025-09-05T22:00

nazwa

strefa gospodarcza

oznaczenie

28SP

symbol

SP

obowiazuje od

2025-09-05

obowiazuje do

obecnie

status

w opracowaniu
<https://inspire.ec.europa.eu/codelist/ProcessStepGeneralValue/elaboration>

charakter ustalenia

ogólnie wiążące
<https://inspire.ec.europa.eu/codelist/RegulationNatureValue/generallyBinding>

profil podstawowy

teren produkcji
teren komunikacji
teren zieleni urządzonej
teren ogrodów działkowych
teren infrastruktury technicznej

profil dodatkowy

teren usług

maksymalna nadziemna intensywnosc zabudowy

0.6

maksymalny udzial powierzchni zabudowy

30%

maksymalna wysokosc zabudowy

9.0 m

minimalny udzial powierzchni biologicznie czynnej

30%

geometria



plan

<https://www.gov.pl/zagospodarowanieprzestrzenne/app/AktPlanowaniaPrzestrzennego/PL.ZIPPZP.11445/302302-POG/1POG>

strefa planistyczna

PL.ZIPPZP.11445_302302-POG_1POG-28SO_20250905T220000

identyfier

<https://www.gov.pl/zagospodarowanieprzestrzenne/app/StrefaPlanistyczna/PL.ZIPPZP.11445/302302-POG/1POG-28SO/20250905T220000>

przestrzen nazw

PL.ZIPPZP.11445/302302-POG

lokalny id

1POG-28SO

wersja id

20250905T220000

poczatek wersji obiektu

2025-09-05T22:00

nazwa

strefa otwarta

oznaczenie

28SO

symbol

SO

obowiazuje od

2025-09-05

obowiazuje do

obecnie

status

w opracowaniu
<https://inspire.ec.europa.eu/codelist/ProcessStepGeneralValue/elaboration>

charakter ustalenia

ogólnie wiążące
<https://inspire.ec.europa.eu/codelist/RegulationNatureValue/generallyBinding>

profil podstawowy

teren rolnictwa z zakazem zabudowy
teren lasu
teren zieleni naturalnej
teren wód
teren komunikacji
teren ogrodów działkowych
teren infrastruktury technicznej

maksymalna nadziemna intensywnosc zabudowy

0

maksymalny udzial powierzchni zabudowy

0%

maksymalna wysokosc zabudowy

0.0 m

minimalny udzial powierzchni biologicznie czynnej

90%

geometria



plan

<https://www.gov.pl/zagospodarowanieprzestrzenne/app/AktPlanowaniaPrzestrzennego/PL.ZIPPZP.11445/302302-POG/1POG>

strefa planistyczna

PL.ZIPPZP.11445_302302-POG_1POG-28SJ_20250905T220000

identyfier

<https://www.gov.pl/zagospodarowanieprzestrzenne/app/StrefaPlanistyczna/PL.ZIPPZP.11445/302302-POG/1POG-28SJ/20250905T220000>

przestrzen nazw

PL.ZIPPZP.11445/302302-POG

lokalny id

1POG-28SJ

wersja id

20250905T220000

początek wersji obiektu

2025-09-05T22:00

nazwa

strefa wielofunkcyjna z zabudową mieszkaniową jednorodzinną

oznaczenie

28SJ

symbol

SJ

obowiązuje od

2025-09-05

obowiązuje do

obecnie

status

w opracowaniu
<https://inspire.ec.europa.eu/codelist/ProcessStepGeneralValue/elaboration>

charakter ustalenia

ogólnie wiążące
<https://inspire.ec.europa.eu/codelist/RegulationNatureValue/generallyBinding>

profil podstawowy

teren zabudowy mieszkaniowej jednorodzinnej
 teren usług
 teren komunikacji
 teren zieleni urządzonej
 teren ogrodów działkowych
 teren infrastruktury technicznej

maksymalna nadziemna intensywność zabudowy

0.6

maksymalny udział powierzchni zabudowy

30%

maksymalna wysokość zabudowy

9.0 m

minimalny udział powierzchni biologicznie czynnej

40%

geometria



plan

<https://www.gov.pl/zagospodarowanieprzestrzenne/app/AktPlanowaniaPrzestrzennego/PL.ZIPPZP.11445/302302-POG/1POG>

strefa planistyczna

PL.ZIPPZP.11445_302302-POG_1POG-29SZ_20250905T220000

identyfier

<https://www.gov.pl/zagospodarowanieprzestrzenne/app/StrefaPlanistyczna/PL.ZIPPZP.11445/302302-POG/1POG-29SZ/20250905T220000>

przestrzen nazw

PL.ZIPPZP.11445/302302-POG

lokalny id

1POG-29SZ

wersja id

20250905T220000

poczatek wersji obiektu

2025-09-05T22:00

nazwa

strefa wielofunkcyjna z zabudową zagrodową

oznaczenie

29SZ

symbol

SZ

obowiazuje od

2025-09-05

obowiazuje do

obecnie

status

w opracowaniu
<https://inspire.ec.europa.eu/codelist/ProcessStepGeneralValue/elaboration>

charakter ustalenia

ogólnie wiążące
<https://inspire.ec.europa.eu/codelist/RegulationNatureValue/generallyBinding>

profil podstawowy

teren zabudowy zagrodowej
teren produkcji w gospodarstwach rolnych
teren akwakultury i obsługi rybactwa
teren komunikacji
teren zieleni urządzonej
teren ogrodów działkowych
teren infrastruktury technicznej

maksymalna nadziemna intensywnosc zabudowy

0.6

maksymalny udzial powierzchni zabudowy

30%

maksymalna wysokosc zabudowy

9.0 m

minimalny udzial powierzchni biologicznie czynnej

30%

geometria



plan <https://www.gov.pl/zagospodarowanieprzestrzenne/app/AktPlanowaniaPrzestrzennego/PL.ZIPPZP.11445/302302-POG/1POG>

strefa planistyczna PL.ZIPPZP.11445_302302-POG_1POG-29SU_20250905T220000

identfier <https://www.gov.pl/zagospodarowanieprzestrzenne/app/StrefaPlanistyczna/PL.ZIPPZP.11445/302302-POG/1POG-29SU/20250905T220000>

przestrzen nazw PL.ZIPPZP.11445/302302-POG

lokalny id 1POG-29SU

wersja id 20250905T220000

poczatek wersji obiektu 2025-09-05T22:00

nazwa strefa usługowa

oznaczenie 29SU

symbol SU

obowiazuje od 2025-09-05

obowiazuje do obecnie

status w opracowaniu
<https://inspire.ec.europa.eu/codelist/ProcessStepGeneralValue/elaboration>

charakter ustalenia ogólnie wiążące
<https://inspire.ec.europa.eu/codelist/RegulationNatureValue/generallyBinding>

profil podstawowy teren usług
teren komunikacji
teren zieleni urządzonej
teren ogrodów działkowych
teren infrastruktury technicznej

maksymalna nadziemna intensywnosc zabudowy 0.3

maksymalny udzial powierzchni zabudowy 30%

maksymalna wysokosc zabudowy 8.0 m

minimalny udzial powierzchni biologicznie czynnej 30%

geometria



plan

<https://www.gov.pl/zagospodarowanieprzestrzenne/app/AktPlanowaniaPrzestrzennego/PL.ZIPPZP.11445/302302-POG/1POG>

strefa planistyczna

PL.ZIPPZP.11445_302302-POG_1POG-29SR_20250905T220000

identyfier

<https://www.gov.pl/zagospodarowanieprzestrzenne/app/StrefaPlanistyczna/PL.ZIPPZP.11445/302302-POG/1POG-29SR/20250905T220000>

przestrzen nazw

PL.ZIPPZP.11445/302302-POG

lokalny id

1POG-29SR

wersja id

20250905T220000

poczatek wersji obiektu

2025-09-05T22:00

nazwa

strefa produkcji rolniczej

oznaczenie

29SR

symbol

SR

obowiazuje od

2025-09-05

obowiazuje do

obecnie

status

w opracowaniu
<https://inspire.ec.europa.eu/codelist/ProcessStepGeneralValue/elaboration>

charakter ustalenia

ogólnie wiążące
<https://inspire.ec.europa.eu/codelist/RegulationNatureValue/generallyBinding>

profil podstawowy

teren produkcji w gospodarstwach rolnych
 teren wielkotowarowej produkcji rolnej
 teren akwakultury i obsługi rybactwa
 teren komunikacji
 teren ogrodów działkowych
 teren infrastruktury technicznej

maksymalna nadziemna intensywnosc zabudowy

0.1

maksymalny udzial powierzchni zabudowy

10%

maksymalna wysokosc zabudowy

7.0 m

minimalny udzial powierzchni biologicznie czynnej

30%

geometria



plan

<https://www.gov.pl/zagospodarowanieprzestrzenne/app/AktPlanowaniaPrzestrzennego/PL.ZIPPZP.11445/302302-POG/1POG>

strefa planistyczna

PL.ZIPPZP.11445_302302-POG_1POG-29SP_20250905T220000

identyfier

<https://www.gov.pl/zagospodarowanieprzestrzenne/app/StrefaPlanistyczna/PL.ZIPPZP.11445/302302-POG/1POG-29SP/20250905T220000>

przestrzen nazw

PL.ZIPPZP.11445/302302-POG

lokalny id

1POG-29SP

wersja id

20250905T220000

poczatek wersji obiektu

2025-09-05T22:00

nazwa

strefa gospodarcza

oznaczenie

29SP

symbol

SP

obowiazuje od

2025-09-05

obowiazuje do

obecnie

status

w opracowaniu
<https://inspire.ec.europa.eu/codelist/ProcessStepGeneralValue/elaboration>

charakter ustalenia

ogólnie wiążące
<https://inspire.ec.europa.eu/codelist/RegulationNatureValue/generallyBinding>

profil podstawowy

teren produkcji
teren komunikacji
teren zieleni urządzonej
teren ogrodów działkowych
teren infrastruktury technicznej

profil dodatkowy

teren usług
teren lasu

maksymalna nadziemna intensywnosc zabudowy

0.8

maksymalny udzial powierzchni zabudowy

40%

maksymalna wysokosc zabudowy

15.0 m

minimalny udzial powierzchni biologicznie czynnej

20%

geometria



plan

<https://www.gov.pl/zagospodarowanieprzestrzenne/app/AktPlanowaniaPrzestrzennego/PL.ZIPPZP.11445/302302-POG/1POG>

strefa planistyczna

PL.ZIPPZP.11445_302302-POG_1POG-29SO_20250905T220000

identyfier

<https://www.gov.pl/zagospodarowanieprzestrzenne/app/StrefaPlanistyczna/PL.ZIPPZP.11445/302302-POG/1POG-29SO/20250905T220000>

przestrzen nazw

PL.ZIPPZP.11445/302302-POG

lokalny id

1POG-29SO

wersja id

20250905T220000

poczatek wersji obiektu

2025-09-05T22:00

nazwa

strefa otwarta

oznaczenie

29SO

symbol

SO

obowiazuje od

2025-09-05

obowiazuje do

obecnie

status

w opracowaniu
<https://inspire.ec.europa.eu/codelist/ProcessStepGeneralValue/elaboration>

charakter ustalenia

ogólnie wiążące
<https://inspire.ec.europa.eu/codelist/RegulationNatureValue/generallyBinding>

profil podstawowy

teren rolnictwa z zakazem zabudowy
teren lasu
teren zieleni naturalnej
teren wód
teren komunikacji
teren ogrodów działkowych
teren infrastruktury technicznej

maksymalna nadziemna intensywnosc zabudowy

0

maksymalny udzial powierzchni zabudowy

0%

maksymalna wysokosc zabudowy

0.0 m

minimalny udzial powierzchni biologicznie czynnej

90%

geometria



plan

<https://www.gov.pl/zagospodarowanieprzestrzenne/app/AktPlanowaniaPrzestrzennego/PL.ZIPPZP.11445/302302-POG/1POG>

strefa planistyczna

PL.ZIPPZP.11445_302302-POG_1POG-29SJ_20250905T220000

identyfier

<https://www.gov.pl/zagospodarowanieprzestrzenne/app/StrefaPlanistyczna/PL.ZIPPZP.11445/302302-POG/1POG-29SJ/20250905T220000>

przestrzen nazw

PL.ZIPPZP.11445/302302-POG

lokalny id

1POG-29SJ

wersja id

20250905T220000

początek wersji obiektu

2025-09-05T22:00

nazwa

strefa wielofunkcyjna z zabudową mieszkaniową jednorodzinną

oznaczenie

29SJ

symbol

SJ

obowiązuje od

2025-09-05

obowiązuje do

obecnie

status

w opracowaniu
<https://inspire.ec.europa.eu/codelist/ProcessStepGeneralValue/elaboration>

charakter ustalenia

ogólnie wiążące
<https://inspire.ec.europa.eu/codelist/RegulationNatureValue/generallyBinding>

profil podstawowy

teren zabudowy mieszkaniowej jednorodzinnej
 teren usług
 teren komunikacji
 teren zieleni urządzonej
 teren ogrodów działkowych
 teren infrastruktury technicznej

maksymalna nadziemna intensywność zabudowy

0.6

maksymalny udział powierzchni zabudowy

30%

maksymalna wysokość zabudowy

9.0 m

minimalny udział powierzchni biologicznie czynnej

40%

geometria



plan

<https://www.gov.pl/zagospodarowanieprzestrzenne/app/AktPlanowaniaPrzestrzennego/PL.ZIPPZP.11445/302302-POG/1POG>

strefa planistyczna

PL.ZIPPZP.11445_302302-POG_1POG-30SZ_20250905T220000

identyfier

<https://www.gov.pl/zagospodarowanieprzestrzenne/app/StrefaPlanistyczna/PL.ZIPPZP.11445/302302-POG/1POG-30SZ/20250905T220000>

przestrzen nazw

PL.ZIPPZP.11445/302302-POG

lokalny id

1POG-30SZ

wersja id

20250905T220000

poczatek wersji obiektu

2025-09-05T22:00

nazwa

strefa wielofunkcyjna z zabudową zagrodową

oznaczenie

30SZ

symbol

SZ

obowiazuje od

2025-09-05

obowiazuje do

obecnie

status

w opracowaniu
<https://inspire.ec.europa.eu/codelist/ProcessStepGeneralValue/elaboration>

charakter ustalenia

ogólnie wiążące
<https://inspire.ec.europa.eu/codelist/RegulationNatureValue/generallyBinding>

profil podstawowy

teren zabudowy zagrodowej
teren produkcji w gospodarstwach rolnych
teren akwakultury i obsługi rybactwa
teren komunikacji
teren zieleni urządzonej
teren ogrodów działkowych
teren infrastruktury technicznej

maksymalna nadziemna intensywnosc zabudowy

0.6

maksymalny udzial powierzchni zabudowy

30%

maksymalna wysokosc zabudowy

9.0 m

minimalny udzial powierzchni biologicznie czynnej

40%

geometria



plan

<https://www.gov.pl/zagospodarowanieprzestrzenne/app/AktPlanowaniaPrzestrzennego/PL.ZIPPZP.11445/302302-POG/1POG>

strefa planistyczna

PL.ZIPPZP.11445_302302-POG_1POG-30SU_20250905T220000

identyfier

<https://www.gov.pl/zagospodarowanieprzestrzenne/app/StrefaPlanistyczna/PL.ZIPPZP.11445/302302-POG/1POG-30SU/20250905T220000>

przestrzen nazw

PL.ZIPPZP.11445/302302-POG

lokalny id

1POG-30SU

wersja id

20250905T220000

poczatek wersji obiektu

2025-09-05T22:00

nazwa

strefa usługowa

oznaczenie

30SU

symbol

SU

obowiazuje od

2025-09-05

obowiazuje do

obecnie

status

w opracowaniu
<https://inspire.ec.europa.eu/codelist/ProcessStepGeneralValue/elaboration>

charakter ustalenia

ogólnie wiążące
<https://inspire.ec.europa.eu/codelist/RegulationNatureValue/generallyBinding>

profil podstawowy

teren usług
teren komunikacji
teren zieleni urządzonej
teren ogrodów działkowych
teren infrastruktury technicznej

maksymalna nadziemna intensywnosc zabudowy

0.8

maksymalny udzial powierzchni zabudowy

25%

maksymalna wysokosc zabudowy

7.0 m

minimalny udzial powierzchni biologicznie czynnej

30%

geometria



plan

<https://www.gov.pl/zagospodarowanieprzestrzenne/app/AktPlanowaniaPrzestrzennego/PL.ZIPPZP.11445/302302-POG/1POG>

strefa planistyczna

PL.ZIPPZP.11445_302302-POG_1POG-30SR_20250905T220000

identyfier

<https://www.gov.pl/zagospodarowanieprzestrzenne/app/StrefaPlanistyczna/PL.ZIPPZP.11445/302302-POG/1POG-30SR/20250905T220000>

przestrzen nazw

PL.ZIPPZP.11445/302302-POG

lokalny id

1POG-30SR

wersja id

20250905T220000

początek wersji obiektu

2025-09-05T22:00

nazwa

strefa produkcji rolniczej

oznaczenie

30SR

symbol

SR

obowiązuje od

2025-09-05

obowiązuje do

obecnie

status

w opracowaniu
<https://inspire.ec.europa.eu/codelist/ProcessStepGeneralValue/elaboration>

charakter ustalenia

ogólnie wiążące
<https://inspire.ec.europa.eu/codelist/RegulationNatureValue/generallyBinding>

profil podstawowy

teren produkcji w gospodarstwach rolnych
teren wielkotowarowej produkcji rolnej
teren akwakultury i obsługi rybactwa
teren komunikacji
teren ogrodów działkowych
teren infrastruktury technicznej

maksymalna nadziemna intensywność zabudowy

0.2

maksymalny udział powierzchni zabudowy

20%

maksymalna wysokość zabudowy

7.0 m

minimalny udział powierzchni biologicznie czynnej

30%

geometria



plan

<https://www.gov.pl/zagospodarowanieprzestrzenne/app/AktPlanowaniaPrzestrzennego/PL.ZIPPZP.11445/302302-POG/1POG>

strefa planistyczna

PL.ZIPPZP.11445_302302-POG_1POG-30SP_20250905T220000

identyfier

<https://www.gov.pl/zagospodarowanieprzestrzenne/app/StrefaPlanistyczna/PL.ZIPPZP.11445/302302-POG/1POG-30SP/20250905T220000>

przestrzen nazw

PL.ZIPPZP.11445/302302-POG

lokalny id

1POG-30SP

wersja id

20250905T220000

poczatek wersji obiektu

2025-09-05T22:00

nazwa

strefa gospodarcza

oznaczenie

30SP

symbol

SP

obowiazuje od

2025-09-05

obowiazuje do

obecnie

status

w opracowaniu
<https://inspire.ec.europa.eu/codelist/ProcessStepGeneralValue/elaboration>

charakter ustalenia

ogólnie wiążące
<https://inspire.ec.europa.eu/codelist/RegulationNatureValue/generallyBinding>

profil podstawowy

teren produkcji
teren komunikacji
teren zieleni urządzonej
teren ogrodów działkowych
teren infrastruktury technicznej

profil dodatkowy

teren usług
teren lasu

maksymalna nadziemna intensywnosc zabudowy

0.8

maksymalny udzial powierzchni zabudowy

40%

maksymalna wysokosc zabudowy

15.0 m

minimalny udzial powierzchni biologicznie czynnej

20%

geometria



plan

<https://www.gov.pl/zagospodarowanieprzestrzenne/app/AktPlanowaniaPrzestrzennego/PL.ZIPPZP.11445/302302-POG/1POG>

strefa planistyczna

PL.ZIPPZP.11445_302302-POG_1POG-30SO_20250905T220000

identyfier

<https://www.gov.pl/zagospodarowanieprzestrzenne/app/StrefaPlanistyczna/PL.ZIPPZP.11445/302302-POG/1POG-30SO/20250905T220000>

przestrzen nazw

PL.ZIPPZP.11445/302302-POG

lokalny id

1POG-30SO

wersja id

20250905T220000

poczatek wersji obiektu

2025-09-05T22:00

nazwa

strefa otwarta

oznaczenie

30SO

symbol

SO

obowiazuje od

2025-09-05

obowiazuje do

obecnie

status

w opracowaniu
<https://inspire.ec.europa.eu/codelist/ProcessStepGeneralValue/elaboration>

charakter ustalenia

ogólnie wiążące
<https://inspire.ec.europa.eu/codelist/RegulationNatureValue/generallyBinding>

profil podstawowy

teren rolnictwa z zakazem zabudowy
teren lasu
teren zieleni naturalnej
teren wód
teren komunikacji
teren ogrodów działkowych
teren infrastruktury technicznej

maksymalna nadziemna intensywnosc zabudowy

0

maksymalny udzial powierzchni zabudowy

0%

maksymalna wysokosc zabudowy

0.0 m

minimalny udzial powierzchni biologicznie czynnej

50%

geometria



plan

<https://www.gov.pl/zagospodarowanieprzestrzenne/app/AktPlanowaniaPrzestrzennego/PL.ZIPPZP.11445/302302-POG/1POG>

strefa planistyczna

PL.ZIPPZP.11445_302302-POG_1POG-30SJ_20250905T220000

identyfier

<https://www.gov.pl/zagospodarowanieprzestrzenne/app/StrefaPlanistyczna/PL.ZIPPZP.11445/302302-POG/1POG-30SJ/20250905T220000>

przestrzen nazw

PL.ZIPPZP.11445/302302-POG

lokalny id

1POG-30SJ

wersja id

20250905T220000

poczatek wersji obiektu

2025-09-05T22:00

nazwa

strefa wielofunkcyjna z zabudową mieszkaniową jednorodzinną

oznaczenie

30SJ

symbol

SJ

obowiazuje od

2025-09-05

obowiazuje do

obecnie

status

w opracowaniu
<https://inspire.ec.europa.eu/codelist/ProcessStepGeneralValue/elaboration>

charakter ustalenia

ogólnie wiążące
<https://inspire.ec.europa.eu/codelist/RegulationNatureValue/generallyBinding>

profil podstawowy

teren zabudowy mieszkaniowej jednorodzinnej
teren usług
teren komunikacji
teren zieleni urządzonej
teren ogrodów działkowych
teren infrastruktury technicznej

maksymalna nadziemna intensywnosc zabudowy

0.6

maksymalny udzial powierzchni zabudowy

30%

maksymalna wysokosc zabudowy

9.0 m

minimalny udzial powierzchni biologicznie czynnej

40%

geometria



plan

<https://www.gov.pl/zagospodarowanieprzestrzenne/app/AktPlanowaniaPrzestrzennego/PL.ZIPPZP.11445/302302-POG/1POG>

strefa planistyczna

PL.ZIPPZP.11445_302302-POG_1POG-31SZ_20250905T220000

identyfier

<https://www.gov.pl/zagospodarowanieprzestrzenne/app/StrefaPlanistyczna/PL.ZIPPZP.11445/302302-POG/1POG-31SZ/20250905T220000>

przestrzen nazw

PL.ZIPPZP.11445/302302-POG

lokalny id

1POG-31SZ

wersja id

20250905T220000

poczatek wersji obiektu

2025-09-05T22:00

nazwa

strefa wielofunkcyjna z zabudową zagrodową

oznaczenie

31SZ

symbol

SZ

obowiazuje od

2025-09-05

obowiazuje do

obecnie

status

w opracowaniu
<https://inspire.ec.europa.eu/codelist/ProcessStepGeneralValue/elaboration>

charakter ustalenia

ogólnie wiążące
<https://inspire.ec.europa.eu/codelist/RegulationNatureValue/generallyBinding>

profil podstawowy

teren zabudowy zagrodowej
teren produkcji w gospodarstwach rolnych
teren akwakultury i obsługi rybactwa
teren komunikacji
teren zieleni urządzonej
teren ogrodów działkowych
teren infrastruktury technicznej

maksymalna nadziemna intensywnosc zabudowy

0.6

maksymalny udzial powierzchni zabudowy

30%

maksymalna wysokosc zabudowy

9.0 m

minimalny udzial powierzchni biologicznie czynnej

40%

geometria



plan

<https://www.gov.pl/zagospodarowanieprzestrzenne/app/AktPlanowaniaPrzestrzennego/PL.ZIPPZP.11445/302302-POG/1POG>

strefa planistyczna

PL.ZIPPZP.11445_302302-POG_1POG-31SU_20250905T220000

identyfier

<https://www.gov.pl/zagospodarowanieprzestrzenne/app/StrefaPlanistyczna/PL.ZIPPZP.11445/302302-POG/1POG-31SU/20250905T220000>

przestrzen nazw

PL.ZIPPZP.11445/302302-POG

lokalny id

1POG-31SU

wersja id

20250905T220000

poczatek wersji obiektu

2025-09-05T22:00

nazwa

strefa usługowa

oznaczenie

31SU

symbol

SU

obowiazuje od

2025-09-05

obowiazuje do

obecnie

status

w opracowaniu
<https://inspire.ec.europa.eu/codelist/ProcessStepGeneralValue/elaboration>

charakter ustalenia

ogólnie wiążące
<https://inspire.ec.europa.eu/codelist/RegulationNatureValue/generallyBinding>

profil podstawowy

teren usług
 teren komunikacji
 teren zieleni urządzonej
 teren ogrodów działkowych
 teren infrastruktury technicznej

maksymalna nadziemna intensywnosc zabudowy

0.7

maksymalny udzial powierzchni zabudowy

35%

maksymalna wysokosc zabudowy

9.0 m

minimalny udzial powierzchni biologicznie czynnej

30%

geometria



plan

<https://www.gov.pl/zagospodarowanieprzestrzenne/app/AktPlanowaniaPrzestrzennego/PL.ZIPPZP.11445/302302-POG/1POG>

strefa planistyczna

PL.ZIPPZP.11445_302302-POG_1POG-31SR_20250905T220000

identyfier

<https://www.gov.pl/zagospodarowanieprzestrzenne/app/StrefaPlanistyczna/PL.ZIPPZP.11445/302302-POG/1POG-31SR/20250905T220000>

przestrzen nazw

PL.ZIPPZP.11445/302302-POG

lokalny id

1POG-31SR

wersja id

20250905T220000

poczatek wersji obiektu

2025-09-05T22:00

nazwa

strefa produkcji rolniczej

oznaczenie

31SR

symbol

SR

obowiazuje od

2025-09-05

obowiazuje do

obecnie

status

w opracowaniu
<https://inspire.ec.europa.eu/codelist/ProcessStepGeneralValue/elaboration>

charakter ustalenia

ogólnie wiążące
<https://inspire.ec.europa.eu/codelist/RegulationNatureValue/generallyBinding>

profil podstawowy

teren produkcji w gospodarstwach rolnych
teren wielkotowarowej produkcji rolnej
teren akwakultury i obsługi rybactwa
teren komunikacji
teren ogrodów działkowych
teren infrastruktury technicznej

maksymalna nadziemna intensywnosc zabudowy

0.2

maksymalny udzial powierzchni zabudowy

20%

maksymalna wysokosc zabudowy

7.0 m

minimalny udzial powierzchni biologicznie czynnej

30%

geometria



plan

<https://www.gov.pl/zagospodarowanieprzestrzenne/app/AktPlanowaniaPrzestrzennego/PL.ZIPPZP.11445/302302-POG/1POG>

strefa planistyczna

PL.ZIPPZP.11445_302302-POG_1POG-31SP_20250905T220000

identyfier

<https://www.gov.pl/zagospodarowanieprzestrzenne/app/StrefaPlanistyczna/PL.ZIPPZP.11445/302302-POG/1POG-31SP/20250905T220000>

przestrzen nazw

PL.ZIPPZP.11445/302302-POG

lokalny id

1POG-31SP

wersja id

20250905T220000

poczatek wersji obiektu

2025-09-05T22:00

nazwa

strefa gospodarcza

oznaczenie

31SP

symbol

SP

obowiazuje od

2025-09-05

obowiazuje do

obecnie

status

w opracowaniu
<https://inspire.ec.europa.eu/codelist/ProcessStepGeneralValue/elaboration>

charakter ustalenia

ogólnie wiążące
<https://inspire.ec.europa.eu/codelist/RegulationNatureValue/generallyBinding>

profil podstawowy

teren produkcji
teren komunikacji
teren zieleni urządzonej
teren ogrodów działkowych
teren infrastruktury technicznej

maksymalna nadziemna intensywnosc zabudowy

0.6

maksymalny udzial powierzchni zabudowy

30%

maksymalna wysokosc zabudowy

9.0 m

minimalny udzial powierzchni biologicznie czynnej

30%

geometria



plan

<https://www.gov.pl/zagospodarowanieprzestrzenne/app/AktPlanowaniaPrzestrzennego/PL.ZIPPZP.11445/302302-POG/1POG>

strefa planistyczna

PL.ZIPPZP.11445_302302-POG_1POG-31SO_20250905T220000

identyfier

<https://www.gov.pl/zagospodarowanieprzestrzenne/app/StrefaPlanistyczna/PL.ZIPPZP.11445/302302-POG/1POG-31SO/20250905T220000>

przestrzen nazw

PL.ZIPPZP.11445/302302-POG

lokalny id

1POG-31SO

wersja id

20250905T220000

poczatek wersji obiektu

2025-09-05T22:00

nazwa

strefa otwarta

oznaczenie

31SO

symbol

SO

obowiazuje od

2025-09-05

obowiazuje do

obecnie

status

w opracowaniu
<https://inspire.ec.europa.eu/codelist/ProcessStepGeneralValue/elaboration>

charakter ustalenia

ogólnie wiążące
<https://inspire.ec.europa.eu/codelist/RegulationNatureValue/generallyBinding>

profil podstawowy

teren rolnictwa z zakazem zabudowy
teren lasu
teren zieleni naturalnej
teren wód
teren komunikacji
teren ogrodów działkowych
teren infrastruktury technicznej

maksymalna nadziemna intensywnosc zabudowy

0

maksymalny udzial powierzchni zabudowy

0%

maksymalna wysokosc zabudowy

0.0 m

minimalny udzial powierzchni biologicznie czynnej

90%

geometria



plan

<https://www.gov.pl/zagospodarowanieprzestrzenne/app/AktPlanowaniaPrzestrzennego/PL.ZIPPZP.11445/302302-POG/1POG>

strefa planistyczna

PL.ZIPPZP.11445_302302-POG_1POG-31SJ_20250905T220000

identyfier

<https://www.gov.pl/zagospodarowanieprzestrzenne/app/StrefaPlanistyczna/PL.ZIPPZP.11445/302302-POG/1POG-31SJ/20250905T220000>

przestrzen nazw

PL.ZIPPZP.11445/302302-POG

lokalny id

1POG-31SJ

wersja id

20250905T220000

początek wersji obiektu

2025-09-05T22:00

nazwa

strefa wielofunkcyjna z zabudową mieszkaniową jednorodzinną

oznaczenie

31SJ

symbol

SJ

obowiązuje od

2025-09-05

obowiązuje do

obecnie

status

w opracowaniu
<https://inspire.ec.europa.eu/codelist/ProcessStepGeneralValue/elaboration>

charakter ustalenia

ogólnie wiążące
<https://inspire.ec.europa.eu/codelist/RegulationNatureValue/generallyBinding>

profil podstawowy

teren zabudowy mieszkaniowej jednorodzinnej
 teren usług
 teren komunikacji
 teren zieleni urządzonej
 teren ogrodów działkowych
 teren infrastruktury technicznej

maksymalna nadziemna intensywnosc zabudowy

0.6

maksymalny udział powierzchni zabudowy

30%

maksymalna wysokość zabudowy

9.0 m

minimalny udział powierzchni biologicznie czynnej

40%

geometria



plan

<https://www.gov.pl/zagospodarowanieprzestrzenne/app/AktPlanowaniaPrzestrzennego/PL.ZIPPZP.11445/302302-POG/1POG>

strefa planistyczna

PL.ZIPPZP.11445_302302-POG_1POG-32SZ_20250905T220000

identyfier

<https://www.gov.pl/zagospodarowanieprzestrzenne/app/StrefaPlanistyczna/PL.ZIPPZP.11445/302302-POG/1POG-32SZ/20250905T220000>

przestrzen nazw

PL.ZIPPZP.11445/302302-POG

lokalny id

1POG-32SZ

wersja id

20250905T220000

poczatek wersji obiektu

2025-09-05T22:00

nazwa

strefa wielofunkcyjna z zabudową zagrodową

oznaczenie

32SZ

symbol

SZ

obowiazuje od

2025-09-05

obowiazuje do

obecnie

status

w opracowaniu
<https://inspire.ec.europa.eu/codelist/ProcessStepGeneralValue/elaboration>

charakter ustalenia

ogólnie wiążące
<https://inspire.ec.europa.eu/codelist/RegulationNatureValue/generallyBinding>

profil podstawowy

teren zabudowy zagrodowej
teren produkcji w gospodarstwach rolnych
teren akwakultury i obsługi rybactwa
teren komunikacji
teren zieleni urządzonej
teren ogrodów działkowych
teren infrastruktury technicznej

maksymalna nadziemna intensywnosc zabudowy

0.6

maksymalny udzial powierzchni zabudowy

30%

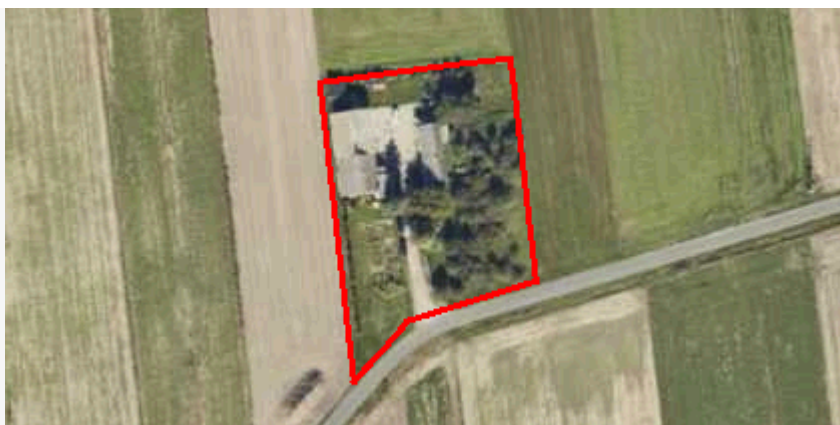
maksymalna wysokosc zabudowy

9.0 m

minimalny udzial powierzchni biologicznie czynnej

40%

geometria

**plan**

<https://www.gov.pl/zagospodarowanieprzestrzenne/app/AktPlanowaniaPrzestrzennego/PL.ZIPPZP.11445/302302-POG/1POG>

strefa planistyczna

PL.ZIPPZP.11445_302302-POG_1POG-32SU_20250905T220000

identyfier

<https://www.gov.pl/zagospodarowanieprzestrzenne/app/StrefaPlanistyczna/PL.ZIPPZP.11445/302302-POG/1POG-32SU/20250905T220000>

przestrzen nazw

PL.ZIPPZP.11445/302302-POG

lokalny id

1POG-32SU

wersja id

20250905T220000

poczatek wersji obiektu

2025-09-05T22:00

nazwa

strefa usługowa

oznaczenie

32SU

symbol

SU

obowiazuje od

2025-09-05

obowiazuje do

obecnie

status

w opracowaniu
<https://inspire.ec.europa.eu/codelist/ProcessStepGeneralValue/elaboration>

charakter ustalenia

ogólnie wiążące
<https://inspire.ec.europa.eu/codelist/RegulationNatureValue/generallyBinding>

profil podstawowy

teren usług
teren komunikacji
teren zieleni urządzonej
teren ogrodów działkowych
teren infrastruktury technicznej

maksymalna nadziemna intensywnosc zabudowy

0

maksymalny udzial powierzchni zabudowy

0%

maksymalna wysokosc zabudowy

0.0 m

minimalny udzial powierzchni biologicznie czynnej

100%

geometria



plan

<https://www.gov.pl/zagospodarowanieprzestrzenne/app/AktPlanowaniaPrzestrzennego/PL.ZIPPZP.11445/302302-POG/1POG>

strefa planistyczna

PL.ZIPPZP.11445_302302-POG_1POG-32SR_20250905T220000

identyfier

<https://www.gov.pl/zagospodarowanieprzestrzenne/app/StrefaPlanistyczna/PL.ZIPPZP.11445/302302-POG/1POG-32SR/20250905T220000>

przestrzen nazw

PL.ZIPPZP.11445/302302-POG

lokalny id

1POG-32SR

wersja id

20250905T220000

poczatek wersji obiektu

2025-09-05T22:00

nazwa

strefa produkcji rolniczej

oznaczenie

32SR

symbol

SR

obowiazuje od

2025-09-05

obowiazuje do

obecnie

status

w opracowaniu
<https://inspire.ec.europa.eu/codelist/ProcessStepGeneralValue/elaboration>

charakter ustalenia

ogólnie wiążące
<https://inspire.ec.europa.eu/codelist/RegulationNatureValue/generallyBinding>

profil podstawowy

teren produkcji w gospodarstwach rolnych
teren wielkotowarowej produkcji rolnej
teren akwakultury i obsługi rybactwa
teren komunikacji
teren ogrodów działkowych
teren infrastruktury technicznej

maksymalna nadziemna intensywnosc zabudowy

0.2

maksymalny udzial powierzchni zabudowy

20%

maksymalna wysokosc zabudowy

7.0 m

minimalny udzial powierzchni biologicznie czynnej

30%

geometria



plan

<https://www.gov.pl/zagospodarowanieprzestrzenne/app/AktPlanowaniaPrzestrzennego/PL.ZIPPZP.11445/302302-POG/1POG>

strefa planistyczna

PL.ZIPPZP.11445_302302-POG_1POG-32SP_20250905T220000

identyfier

<https://www.gov.pl/zagospodarowanieprzestrzenne/app/StrefaPlanistyczna/PL.ZIPPZP.11445/302302-POG/1POG-32SP/20250905T220000>

przestrzen nazw

PL.ZIPPZP.11445/302302-POG

lokalny id

1POG-32SP

wersja id

20250905T220000

poczatek wersji obiektu

2025-09-05T22:00

nazwa

strefa gospodarcza

oznaczenie

32SP

symbol

SP

obowiazuje od

2025-09-05

obowiazuje do

obecnie

status

w opracowaniu
<https://inspire.ec.europa.eu/codelist/ProcessStepGeneralValue/elaboration>

charakter ustalenia

ogólnie wiążące
<https://inspire.ec.europa.eu/codelist/RegulationNatureValue/generallyBinding>

profil podstawowy

teren produkcji
teren komunikacji
teren zieleni urządzonej
teren ogrodów działkowych
teren infrastruktury technicznej

profil dodatkowy

teren usług
teren lasu

maksymalna nadziemna intensywnosc zabudowy

0.8

maksymalny udzial powierzchni zabudowy

40%

maksymalna wysokosc zabudowy

12.0 m

minimalny udzial powierzchni biologicznie czynnej

20%

geometria



plan

<https://www.gov.pl/zagospodarowanieprzestrzenne/app/AktPlanowaniaPrzestrzennego/PL.ZIPPZP.11445/302302-POG/1POG>

strefa planistyczna

PL.ZIPPZP.11445_302302-POG_1POG-32SO_20250905T220000

identyfier

<https://www.gov.pl/zagospodarowanieprzestrzenne/app/StrefaPlanistyczna/PL.ZIPPZP.11445/302302-POG/1POG-32SO/20250905T220000>

przestrzen nazw

PL.ZIPPZP.11445/302302-POG

lokalny id

1POG-32SO

wersja id

20250905T220000

poczatek wersji obiektu

2025-09-05T22:00

nazwa

strefa otwarta

oznaczenie

32SO

symbol

SO

obowiazuje od

2025-09-05

obowiazuje do

obecnie

status

w opracowaniu
<https://inspire.ec.europa.eu/codelist/ProcessStepGeneralValue/elaboration>

charakter ustalenia

ogólnie wiążące
<https://inspire.ec.europa.eu/codelist/RegulationNatureValue/generallyBinding>

profil podstawowy

teren rolnictwa z zakazem zabudowy
teren lasu
teren zieleni naturalnej
teren wód
teren komunikacji
teren ogrodów działkowych
teren infrastruktury technicznej

maksymalna nadziemna intensywnosc zabudowy

0

maksymalny udzial powierzchni zabudowy

0%

maksymalna wysokosc zabudowy

0.0 m

minimalny udzial powierzchni biologicznie czynnej

100%

geometria



plan

<https://www.gov.pl/zagospodarowanieprzestrzenne/app/AktPlanowaniaPrzestrzennego/PL.ZIPPZP.11445/302302-POG/1POG>

strefa planistyczna

PL.ZIPPZP.11445_302302-POG_1POG-32SJ_20250905T220000

identfier

<https://www.gov.pl/zagospodarowanieprzestrzenne/app/StrefaPlanistyczna/PL.ZIPPZP.11445/302302-POG/1POG-32SJ/20250905T220000>

przestrzen nazw

PL.ZIPPZP.11445/302302-POG

lokalny id

1POG-32SJ

wersja id

20250905T220000

poczatek wersji obiektu

2025-09-05T22:00

nazwa

strefa wielofunkcyjna z zabudową mieszkaniową jednorodzinną

oznaczenie

32SJ

symbol

SJ

obowiazuje od

2025-09-05

obowiazuje do

obecnie

status

w opracowaniu
<https://inspire.ec.europa.eu/codelist/ProcessStepGeneralValue/elaboration>

charakter ustalenia

ogólnie wiążące
<https://inspire.ec.europa.eu/codelist/RegulationNatureValue/generallyBinding>

profil podstawowy

teren zabudowy mieszkaniowej jednorodzinnej
teren usług
teren komunikacji
teren zieleni urządzonej
teren ogrodów działkowych
teren infrastruktury technicznej

maksymalna nadziemna intensywnosc zabudowy

0.6

maksymalny udzial powierzchni zabudowy

30%

maksymalna wysokosc zabudowy

9.0 m

minimalny udzial powierzchni biologicznie czynnej

40%

geometria



plan

<https://www.gov.pl/zagospodarowanieprzestrzenne/app/AktPlanowaniaPrzestrzennego/PL.ZIPPZP.11445/302302-POG/1POG>

strefa planistyczna

PL.ZIPPZP.11445_302302-POG_1POG-33SZ_20250905T220000

identyfier

<https://www.gov.pl/zagospodarowanieprzestrzenne/app/StrefaPlanistyczna/PL.ZIPPZP.11445/302302-POG/1POG-33SZ/20250905T220000>

przestrzen nazw

PL.ZIPPZP.11445/302302-POG

lokalny id

1POG-33SZ

wersja id

20250905T220000

poczatek wersji obiektu

2025-09-05T22:00

nazwa

strefa wielofunkcyjna z zabudową zagrodową

oznaczenie

33SZ

symbol

SZ

obowiazuje od

2025-09-05

obowiazuje do

obecnie

status

w opracowaniu
<https://inspire.ec.europa.eu/codelist/ProcessStepGeneralValue/elaboration>

charakter ustalenia

ogólnie wiążące
<https://inspire.ec.europa.eu/codelist/RegulationNatureValue/generallyBinding>

profil podstawowy

teren zabudowy zagrodowej
 teren produkcji w gospodarstwach rolnych
 teren akwakultury i obsługi rybactwa
 teren komunikacji
 teren zieleni urządzonej
 teren ogrodów działkowych
 teren infrastruktury technicznej

maksymalna nadziemna intensywnosc zabudowy

0.6

maksymalny udzial powierzchni zabudowy

30%

maksymalna wysokosc zabudowy

9.0 m

minimalny udzial powierzchni biologicznie czynnej

40%

geometria



plan

<https://www.gov.pl/zagospodarowanieprzestrzenne/app/AktPlanowaniaPrzestrzennego/PL.ZIPPZP.11445/302302-POG/1POG>

strefa planistyczna

PL.ZIPPZP.11445_302302-POG_1POG-33SU_20250905T220000

identyfier

<https://www.gov.pl/zagospodarowanieprzestrzenne/app/StrefaPlanistyczna/PL.ZIPPZP.11445/302302-POG/1POG-33SU/20250905T220000>

przestrzen nazw

PL.ZIPPZP.11445/302302-POG

lokalny id

1POG-33SU

wersja id

20250905T220000

poczatek wersji obiektu

2025-09-05T22:00

nazwa

strefa usługowa

oznaczenie

33SU

symbol

SU

obowiazuje od

2025-09-05

obowiazuje do

obecnie

status

w opracowaniu
<https://inspire.ec.europa.eu/codelist/ProcessStepGeneralValue/elaboration>

charakter ustalenia

ogólnie wiążące
<https://inspire.ec.europa.eu/codelist/RegulationNatureValue/generallyBinding>

profil podstawowy

teren usług
teren komunikacji
teren zieleni urządzonej
teren ogrodów działkowych
teren infrastruktury technicznej

maksymalna nadziemna intensywnosc zabudowy

0.4

maksymalny udzial powierzchni zabudowy

20%


maksymalna wysokosc zabudowy

10.0 m

minimalny udzial powierzchni biologicznie czynnej

30%

geometria



plan

<https://www.gov.pl/zagospodarowanieprzestrzenne/app/AktPlanowaniaPrzestrzennego/PL.ZIPPZP.11445/302302-POG/1POG>

strefa planistyczna

PL.ZIPPZP.11445_302302-POG_1POG-33SR_20250905T220000

identyfier

<https://www.gov.pl/zagospodarowanieprzestrzenne/app/StrefaPlanistyczna/PL.ZIPPZP.11445/302302-POG/1POG-33SR/20250905T220000>

przestrzen nazw

PL.ZIPPZP.11445/302302-POG

lokalny id

1POG-33SR

wersja id

20250905T220000

poczatek wersji obiektu

2025-09-05T22:00

nazwa

strefa produkcji rolniczej

oznaczenie

33SR

symbol

SR

obowiazuje od

2025-09-05

obowiazuje do

obecnie

status

w opracowaniu
<https://inspire.ec.europa.eu/codelist/ProcessStepGeneralValue/elaboration>

charakter ustalenia

ogólnie wiążące
<https://inspire.ec.europa.eu/codelist/RegulationNatureValue/generallyBinding>

profil podstawowy

teren produkcji w gospodarstwach rolnych
 teren wielkotowarowej produkcji rolnej
 teren akwakultury i obsługi rybactwa
 teren komunikacji
 teren ogrodów działkowych
 teren infrastruktury technicznej

maksymalna nadziemna intensywnosc zabudowy

0.2

maksymalny udzial powierzchni zabudowy

20%

maksymalna wysokosc zabudowy

7.0 m

minimalny udzial powierzchni biologicznie czynnej

30%

geometria



plan

<https://www.gov.pl/zagospodarowanieprzestrzenne/app/AktPlanowaniaPrzestrzennego/PL.ZIPPZP.11445/302302-POG/1POG>

strefa planistyczna

PL.ZIPPZP.11445_302302-POG_1POG-33SP_20250905T220000

identyfier

<https://www.gov.pl/zagospodarowanieprzestrzenne/app/StrefaPlanistyczna/PL.ZIPPZP.11445/302302-POG/1POG-33SP/20250905T220000>

przestrzen nazw

PL.ZIPPZP.11445/302302-POG

lokalny id

1POG-33SP

wersja id

20250905T220000

poczatek wersji obiektu

2025-09-05T22:00

nazwa

strefa gospodarcza

oznaczenie

33SP

symbol

SP

obowiazuje od

2025-09-05

obowiazuje do

obecnie

status

w opracowaniu
<https://inspire.ec.europa.eu/codelist/ProcessStepGeneralValue/elaboration>

charakter ustalenia

ogólnie wiążące
<https://inspire.ec.europa.eu/codelist/RegulationNatureValue/generallyBinding>

profil podstawowy

teren produkcji
teren komunikacji
teren zieleni urządzonej
teren ogrodów działkowych
teren infrastruktury technicznej

profil dodatkowy

teren usług
teren lasu

maksymalna nadziemna intensywnosc zabudowy

0.8

maksymalny udzial powierzchni zabudowy

40%

maksymalna wysokosc zabudowy

12.0 m

minimalny udzial powierzchni biologicznie czynnej

20%

geometria



plan

<https://www.gov.pl/zagospodarowanieprzestrzenne/app/AktPlanowaniaPrzestrzennego/PL.ZIPPZP.11445/302302-POG/1POG>

strefa planistyczna

PL.ZIPPZP.11445_302302-POG_1POG-33SO_20250905T220000

identyfier

<https://www.gov.pl/zagospodarowanieprzestrzenne/app/StrefaPlanistyczna/PL.ZIPPZP.11445/302302-POG/1POG-33SO/20250905T220000>

przestrzen nazw

PL.ZIPPZP.11445/302302-POG

lokalny id

1POG-33SO

wersja id

20250905T220000

poczatek wersji obiektu

2025-09-05T22:00

nazwa

strefa otwarta

oznaczenie

33SO

symbol

SO

obowiazuje od

2025-09-05

obowiazuje do

obecnie

status

w opracowaniu
<https://inspire.ec.europa.eu/codelist/ProcessStepGeneralValue/elaboration>

charakter ustalenia

ogólnie wiążące
<https://inspire.ec.europa.eu/codelist/RegulationNatureValue/generallyBinding>

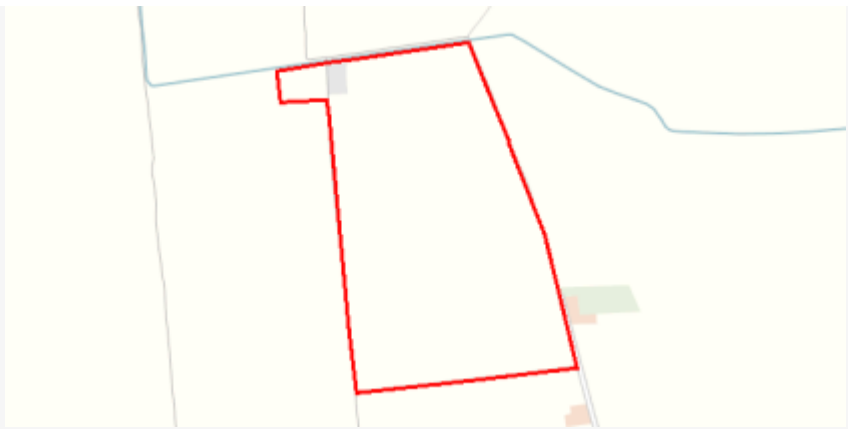
profil podstawowy

teren rolnictwa z zakazem zabudowy
teren lasu
teren zieleni naturalnej
teren wód
teren komunikacji
teren ogrodów działkowych
teren infrastruktury technicznej

profil dodatkowy

teren elektrowni słonecznej

geometria



plan

<https://www.gov.pl/zagospodarowanieprzestrzenne/app/AktPlanowaniaPrzestrzennego/PL.ZIPPZP.11445/302302-POG/1POG>

strefa planistyczna

PL.ZIPPZP.11445_302302-POG_1POG-33SJ_20250905T220000

identyfier

<https://www.gov.pl/zagospodarowanieprzestrzenne/app/StrefaPlanistyczna/PL.ZIPPZP.11445/302302-POG/1POG-33SJ/20250905T220000>

przestrzen nazw

PL.ZIPPZP.11445/302302-POG

lokalny id

1POG-33SJ

wersja id

20250905T220000

poczatek wersji obiektu

2025-09-05T22:00

nazwa

strefa wielofunkcyjna z zabudową mieszkaniową jednorodzinną

oznaczenie

33SJ

symbol

SJ

obowiazuje od

2025-09-05

obowiazuje do

obecnie

status

w opracowaniu
<https://inspire.ec.europa.eu/codelist/ProcessStepGeneralValue/elaboration>

charakter ustalenia

ogólnie wiążące
<https://inspire.ec.europa.eu/codelist/RegulationNatureValue/generallyBinding>

profil podstawowy

teren zabudowy mieszkaniowej jednorodzinnej
teren usług
teren komunikacji
teren zieleni urządzonej
teren ogrodów działkowych
teren infrastruktury technicznej

maksymalna nadziemna intensywnosc zabudowy

0.6

maksymalny udzial powierzchni zabudowy

30%

maksymalna wysokosc zabudowy

9.0 m

minimalny udzial powierzchni biologicznie czynnej

40%

geometria



plan

<https://www.gov.pl/zagospodarowanieprzestrzenne/app/AktPlanowaniaPrzestrzennego/PL.ZIPPZP.11445/302302-POG/1POG>

strefa planistyczna

PL.ZIPPZP.11445_302302-POG_1POG-34SZ_20250905T220000

identyfier

<https://www.gov.pl/zagospodarowanieprzestrzenne/app/StrefaPlanistyczna/PL.ZIPPZP.11445/302302-POG/1POG-34SZ/20250905T220000>

przestrzen nazw

PL.ZIPPZP.11445/302302-POG

lokalny id

1POG-34SZ

wersja id

20250905T220000

poczatek wersji obiektu

2025-09-05T22:00

nazwa

strefa wielofunkcyjna z zabudową zagrodową

oznaczenie

34SZ

symbol

SZ

obowiazuje od

2025-09-05

obowiazuje do

obecnie

status

w opracowaniu
<https://inspire.ec.europa.eu/codelist/ProcessStepGeneralValue/elaboration>

charakter ustalenia

ogólnie wiążące
<https://inspire.ec.europa.eu/codelist/RegulationNatureValue/generallyBinding>

profil podstawowy

teren zabudowy zagrodowej
teren produkcji w gospodarstwach rolnych
teren akwakultury i obsługi rybactwa
teren komunikacji
teren zieleni urządzonej
teren ogrodów działkowych
teren infrastruktury technicznej

maksymalna nadziemna intensywnosc zabudowy

0.6

maksymalny udzial powierzchni zabudowy

30%

maksymalna wysokosc zabudowy

9.0 m

minimalny udzial powierzchni biologicznie czynnej

30%

geometria



plan

<https://www.gov.pl/zagospodarowanieprzestrzenne/app/AktPlanowaniaPrzestrzennego/PL.ZIPPZP.11445/302302-POG/1POG>

strefa planistyczna

PL.ZIPPZP.11445_302302-POG_1POG-34SU_20250905T220000

identyfier

<https://www.gov.pl/zagospodarowanieprzestrzenne/app/StrefaPlanistyczna/PL.ZIPPZP.11445/302302-POG/1POG-34SU/20250905T220000>

przestrzen nazw

PL.ZIPPZP.11445/302302-POG

lokalny id

1POG-34SU

wersja id

20250905T220000

poczatek wersji obiektu

2025-09-05T22:00

nazwa

strefa usługowa

oznaczenie

34SU

symbol

SU

obowiazuje od

2025-09-05

obowiazuje do

obecnie

status

w opracowaniu
<https://inspire.ec.europa.eu/codelist/ProcessStepGeneralValue/elaboration>

charakter ustalenia

ogólnie wiążące
<https://inspire.ec.europa.eu/codelist/RegulationNatureValue/generallyBinding>

profil podstawowy

teren usług
teren komunikacji
teren zieleni urządzonej
teren ogrodów działkowych
teren infrastruktury technicznej

maksymalna nadziemna intensywnosc zabudowy

0.9

maksymalny udzial powierzchni zabudowy

34%

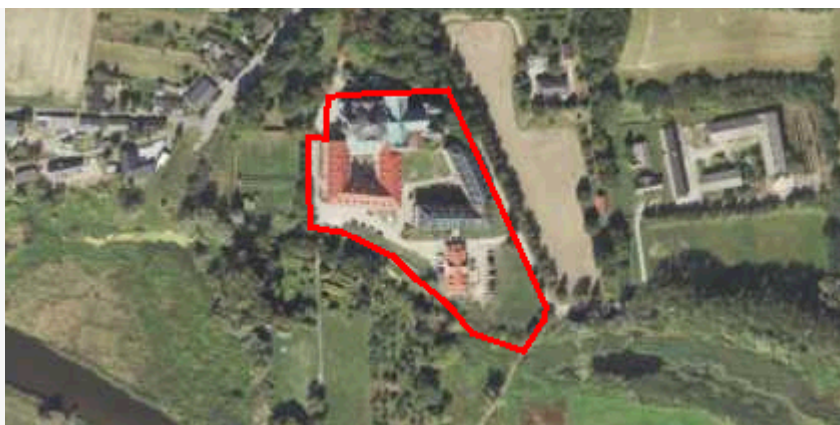
maksymalna wysokosc zabudowy

50.0 m

minimalny udzial powierzchni biologicznie czynnej

30%

geometria



plan

<https://www.gov.pl/zagospodarowanieprzestrzenne/app/AktPlanowaniaPrzestrzennego/PL.ZIPPZP.11445/302302-POG/1POG>

strefa planistyczna

PL.ZIPPZP.11445_302302-POG_1POG-34SR_20250905T220000

identyfier

<https://www.gov.pl/zagospodarowanieprzestrzenne/app/StrefaPlanistyczna/PL.ZIPPZP.11445/302302-POG/1POG-34SR/20250905T220000>

przestrzen nazw

PL.ZIPPZP.11445/302302-POG

lokalny id

1POG-34SR

wersja id

20250905T220000

poczatek wersji obiektu

2025-09-05T22:00

nazwa

strefa produkcji rolniczej

oznaczenie

34SR

symbol

SR

obowiazuje od

2025-09-05

obowiazuje do

obecnie

status

w opracowaniu
<https://inspire.ec.europa.eu/codelist/ProcessStepGeneralValue/elaboration>

charakter ustalenia

ogólnie wiążące
<https://inspire.ec.europa.eu/codelist/RegulationNatureValue/generallyBinding>

profil podstawowy

teren produkcji w gospodarstwach rolnych
teren wielkotowarowej produkcji rolnej
teren akwakultury i obsługi rybactwa
teren komunikacji
teren ogrodów działkowych
teren infrastruktury technicznej

maksymalna nadziemna intensywnosc zabudowy

0.2

maksymalny udzial powierzchni zabudowy

20%

maksymalna wysokosc zabudowy

7.0 m

minimalny udzial powierzchni biologicznie czynnej

30%

geometria



plan

<https://www.gov.pl/zagospodarowanieprzestrzenne/app/AktPlanowaniaPrzestrzennego/PL.ZIPPZP.11445/302302-POG/1POG>

strefa planistyczna

PL.ZIPPZP.11445_302302-POG_1POG-34SP_20250905T220000

identyfier

<https://www.gov.pl/zagospodarowanieprzestrzenne/app/StrefaPlanistyczna/PL.ZIPPZP.11445/302302-POG/1POG-34SP/20250905T220000>

przestrzen nazw

PL.ZIPPZP.11445/302302-POG

lokalny id

1POG-34SP

wersja id

20250905T220000

poczatek wersji obiektu

2025-09-05T22:00

nazwa

strefa gospodarcza

oznaczenie

34SP

symbol

SP

obowiazuje od

2025-09-05

obowiazuje do

obecnie

status

w opracowaniu
<https://inspire.ec.europa.eu/codelist/ProcessStepGeneralValue/elaboration>

charakter ustalenia

ogólnie wiążące
<https://inspire.ec.europa.eu/codelist/RegulationNatureValue/generallyBinding>

profil podstawowy

teren produkcji
teren komunikacji
teren zieleni urządzonej
teren ogrodów działkowych
teren infrastruktury technicznej

profil dodatkowy

teren usług
teren lasu

maksymalna nadziemna intensywnosc zabudowy

0.8

maksymalny udzial powierzchni zabudowy

40%

maksymalna wysokosc zabudowy

18.0 m

minimalny udzial powierzchni biologicznie czynnej

20%

geometria



plan

<https://www.gov.pl/zagospodarowanieprzestrzenne/app/AktPlanowaniaPrzestrzennego/PL.ZIPPZP.11445/302302-POG/1POG>

strefa planistyczna

PL.ZIPPZP.11445_302302-POG_1POG-34SO_20250905T220000

identyfier

<https://www.gov.pl/zagospodarowanieprzestrzenne/app/StrefaPlanistyczna/PL.ZIPPZP.11445/302302-POG/1POG-34SO/20250905T220000>

przestrzen nazw

PL.ZIPPZP.11445/302302-POG

lokalny id

1POG-34SO

wersja id

20250905T220000

poczatek wersji obiektu

2025-09-05T22:00

nazwa

strefa otwarta

oznaczenie

34SO

symbol

SO

obowiazuje od

2025-09-05

obowiazuje do

obecnie

status

w opracowaniu
<https://inspire.ec.europa.eu/codelist/ProcessStepGeneralValue/elaboration>

charakter ustalenia

ogólnie wiążące
<https://inspire.ec.europa.eu/codelist/RegulationNatureValue/generallyBinding>

profil podstawowy

teren rolnictwa z zakazem zabudowy
teren lasu
teren zieleni naturalnej
teren wód
teren komunikacji
teren ogrodów działkowych
teren infrastruktury technicznej

profil dodatkowy

teren elektrowni słonecznej

geometria



plan

<https://www.gov.pl/zagospodarowanieprzestrzenne/app/AktPlanowaniaPrzestrzennego/PL.ZIPPZP.11445/302302-POG/1POG>

strefa planistyczna

PL.ZIPPZP.11445_302302-POG_1POG-34SJ_20250905T220000

identyfier

<https://www.gov.pl/zagospodarowanieprzestrzenne/app/StrefaPlanistyczna/PL.ZIPPZP.11445/302302-POG/1POG-34SJ/20250905T220000>

przestrzen nazw

PL.ZIPPZP.11445/302302-POG

lokalny id

1POG-34SJ

wersja id

20250905T220000

poczatek wersji obiektu

2025-09-05T22:00

nazwa

strefa wielofunkcyjna z zabudową mieszkaniową jednorodzinną

oznaczenie

34SJ

symbol

SJ

obowiazuje od

2025-09-05

obowiazuje do

obecnie

status

w opracowaniu
<https://inspire.ec.europa.eu/codelist/ProcessStepGeneralValue/elaboration>

charakter ustalenia

ogólnie wiążące
<https://inspire.ec.europa.eu/codelist/RegulationNatureValue/generallyBinding>

profil podstawowy

teren zabudowy mieszkaniowej jednorodzinnej
 teren usług
 teren komunikacji
 teren zieleni urządzonej
 teren ogrodów działkowych
 teren infrastruktury technicznej

maksymalna nadziemna intensywnosc zabudowy

0.6

maksymalny udzial powierzchni zabudowy

30%

maksymalna wysokosc zabudowy

9.0 m

minimalny udzial powierzchni biologicznie czynnej

40%

geometria



plan

<https://www.gov.pl/zagospodarowanieprzestrzenne/app/AktPlanowaniaPrzestrzennego/PL.ZIPPZP.11445/302302-POG/1POG>

strefa planistyczna

PL.ZIPPZP.11445_302302-POG_1POG-35SZ_20250905T220000

identyfier

<https://www.gov.pl/zagospodarowanieprzestrzenne/app/StrefaPlanistyczna/PL.ZIPPZP.11445/302302-POG/1POG-35SZ/20250905T220000>

przestrzen nazw

PL.ZIPPZP.11445/302302-POG

lokalny id

1POG-35SZ

wersja id

20250905T220000

poczatek wersji obiektu

2025-09-05T22:00

nazwa

strefa wielofunkcyjna z zabudową zagrodową

oznaczenie

35SZ

symbol

SZ

obowiazuje od

2025-09-05

obowiazuje do

obecnie

status

w opracowaniu
<https://inspire.ec.europa.eu/codelist/ProcessStepGeneralValue/elaboration>

charakter ustalenia

ogólnie wiążące
<https://inspire.ec.europa.eu/codelist/RegulationNatureValue/generallyBinding>

profil podstawowy

teren zabudowy zagrodowej
teren produkcji w gospodarstwach rolnych
teren akwakultury i obsługi rybactwa
teren komunikacji
teren zieleni urządzonej
teren ogrodów działkowych
teren infrastruktury technicznej

maksymalna nadziemna intensywnosc zabudowy

0.6

maksymalny udzial powierzchni zabudowy

30%

maksymalna wysokosc zabudowy

9.0 m

minimalny udzial powierzchni biologicznie czynnej

40%

geometria



plan

<https://www.gov.pl/zagospodarowanieprzestrzenne/app/AktPlanowaniaPrzestrzennego/PL.ZIPPZP.11445/302302-POG/1POG>

strefa planistyczna

PL.ZIPPZP.11445_302302-POG_1POG-35SR_20250905T220000

identyfier

<https://www.gov.pl/zagospodarowanieprzestrzenne/app/StrefaPlanistyczna/PL.ZIPPZP.11445/302302-POG/1POG-35SR/20250905T220000>

przestrzen nazw

PL.ZIPPZP.11445/302302-POG

lokalny id

1POG-35SR

wersja id

20250905T220000

poczatek wersji obiektu

2025-09-05T22:00

nazwa

strefa produkcji rolniczej

oznaczenie

35SR

symbol

SR

obowiazuje od

2025-09-05

obowiazuje do

obecnie

status

w opracowaniu
<https://inspire.ec.europa.eu/codelist/ProcessStepGeneralValue/elaboration>

charakter ustalenia

ogólnie wiążące
<https://inspire.ec.europa.eu/codelist/RegulationNatureValue/generallyBinding>

profil podstawowy

teren produkcji w gospodarstwach rolnych
teren wielkotowarowej produkcji rolnej
teren akwakultury i obsługi rybactwa
teren komunikacji
teren ogrodów działkowych
teren infrastruktury technicznej

maksymalna nadziemna intensywnosc zabudowy

0.2

maksymalny udzial powierzchni zabudowy

20%

maksymalna wysokosc zabudowy

7.0 m

minimalny udzial powierzchni biologicznie czynnej

50%

geometria



plan

<https://www.gov.pl/zagospodarowanieprzestrzenne/app/AktPlanowaniaPrzestrzennego/PL.ZIPPZP.11445/302302-POG/1POG>

strefa planistyczna

PL.ZIPPZP.11445_302302-POG_1POG-35SP_20250905T220000

identfier

<https://www.gov.pl/zagospodarowanieprzestrzenne/app/StrefaPlanistyczna/PL.ZIPPZP.11445/302302-POG/1POG-35SP/20250905T220000>

przestrzen nazw

PL.ZIPPZP.11445/302302-POG

lokalny id

1POG-35SP

wersja id

20250905T220000

poczatek wersji obiektu

2025-09-05T22:00

nazwa

strefa gospodarcza

oznaczenie

35SP

symbol

SP

obowiazuje od

2025-09-05

obowiazuje do

obecnie

status

w opracowaniu
<https://inspire.ec.europa.eu/codelist/ProcessStepGeneralValue/elaboration>

charakter ustalenia

ogólnie wiążące
<https://inspire.ec.europa.eu/codelist/RegulationNatureValue/generallyBinding>

profil podstawowy

teren produkcji
teren komunikacji
teren zieleni urządzonej
teren ogrodów działkowych
teren infrastruktury technicznej

profil dodatkowy

teren usług

maksymalna nadziemna intensywnosc zabudowy

1

maksymalny udzial powierzchni zabudowy

50%

maksymalna wysokosc zabudowy

15.0 m

minimalny udzial powierzchni biologicznie czynnej

10%

geometria



plan

<https://www.gov.pl/zagospodarowanieprzestrzenne/app/AktPlanowaniaPrzestrzennego/PL.ZIPPZP.11445/302302-POG/1POG>

strefa planistyczna

PL.ZIPPZP.11445_302302-POG_1POG-35SO_20250905T220000

identyfier

<https://www.gov.pl/zagospodarowanieprzestrzenne/app/StrefaPlanistyczna/PL.ZIPPZP.11445/302302-POG/1POG-35SO/20250905T220000>

przestrzen nazw

PL.ZIPPZP.11445/302302-POG

lokalny id

1POG-35SO

wersja id

20250905T220000

poczatek wersji obiektu

2025-09-05T22:00

nazwa

strefa otwarta

oznaczenie

35SO

symbol

SO

obowiazuje od

2025-09-05

obowiazuje do

obecnie

status

w opracowaniu
<https://inspire.ec.europa.eu/codelist/ProcessStepGeneralValue/elaboration>

charakter ustalenia

ogólnie wiążące
<https://inspire.ec.europa.eu/codelist/RegulationNatureValue/generallyBinding>

profil podstawowy

teren rolnictwa z zakazem zabudowy
teren lasu
teren zieleni naturalnej
teren wód
teren komunikacji
teren ogrodów działkowych
teren infrastruktury technicznej

maksymalna nadziemna intensywnosc zabudowy

0

maksymalny udzial powierzchni zabudowy

0%

maksymalna wysokosc zabudowy

0.0 m

minimalny udzial powierzchni biologicznie czynnej

90%

geometria



plan

<https://www.gov.pl/zagospodarowanieprzestrzenne/app/AktPlanowaniaPrzestrzennego/PL.ZIPPZP.11445/302302-POG/1POG>

strefa planistyczna

PL.ZIPPZP.11445_302302-POG_1POG-35SJ_20250905T220000

identyfier

<https://www.gov.pl/zagospodarowanieprzestrzenne/app/StrefaPlanistyczna/PL.ZIPPZP.11445/302302-POG/1POG-35SJ/20250905T220000>

przestrzen nazw

PL.ZIPPZP.11445/302302-POG

lokalny id

1POG-35SJ

wersja id

20250905T220000

początek wersji obiektu

2025-09-05T22:00

nazwa

strefa wielofunkcyjna z zabudową mieszkaniową jednorodzinną

oznaczenie

35SJ

symbol

SJ

obowiązuje od

2025-09-05

obowiązuje do

obecnie

status

w opracowaniu
<https://inspire.ec.europa.eu/codelist/ProcessStepGeneralValue/elaboration>

charakter ustalenia

ogólnie wiążące
<https://inspire.ec.europa.eu/codelist/RegulationNatureValue/generallyBinding>

profil podstawowy

teren zabudowy mieszkaniowej jednorodzinnej
 teren usług
 teren komunikacji
 teren zieleni urządzonej
 teren ogrodów działkowych
 teren infrastruktury technicznej

maksymalna nadziemna intensywnosc zabudowy

0.6

maksymalny udział powierzchni zabudowy

30%

maksymalna wysokosc zabudowy

9.0 m

minimalny udział powierzchni biologicznie czynnej

40%

geometria



plan

<https://www.gov.pl/zagospodarowanieprzestrzenne/app/AktPlanowaniaPrzestrzennego/PL.ZIPPZP.11445/302302-POG/1POG>

strefa planistyczna

PL.ZIPPZP.11445_302302-POG_1POG-36SZ_20250905T220000

identyfier

<https://www.gov.pl/zagospodarowanieprzestrzenne/app/StrefaPlanistyczna/PL.ZIPPZP.11445/302302-POG/1POG-36SZ/20250905T220000>

przestrzen nazw

PL.ZIPPZP.11445/302302-POG

lokalny id

1POG-36SZ

wersja id

20250905T220000

poczatek wersji obiektu

2025-09-05T22:00

nazwa

strefa wielofunkcyjna z zabudową zagrodową

oznaczenie

36SZ

symbol

SZ

obowiazuje od

2025-09-05

obowiazuje do

obecnie

status

w opracowaniu
<https://inspire.ec.europa.eu/codelist/ProcessStepGeneralValue/elaboration>

charakter ustalenia

ogólnie wiążące
<https://inspire.ec.europa.eu/codelist/RegulationNatureValue/generallyBinding>

profil podstawowy

teren zabudowy zagrodowej
teren produkcji w gospodarstwach rolnych
teren akwakultury i obsługi rybactwa
teren komunikacji
teren zieleni urządzonej
teren ogrodów działkowych
teren infrastruktury technicznej

maksymalna nadziemna intensywnosc zabudowy

0.6

maksymalny udzial powierzchni zabudowy

30%


maksymalna wysokosc zabudowy

9.0 m

minimalny udzial powierzchni biologicznie czynnej

40%

geometria



plan

<https://www.gov.pl/zagospodarowanieprzestrzenne/app/AktPlanowaniaPrzestrzennego/PL.ZIPPZP.11445/302302-POG/1POG>

strefa planistyczna

PL.ZIPPZP.11445_302302-POG_1POG-36SR_20250905T220000

identyfier

<https://www.gov.pl/zagospodarowanieprzestrzenne/app/StrefaPlanistyczna/PL.ZIPPZP.11445/302302-POG/1POG-36SR/20250905T220000>

przestrzen nazw

PL.ZIPPZP.11445/302302-POG

lokalny id

1POG-36SR

wersja id

20250905T220000

poczatek wersji obiektu

2025-09-05T22:00

nazwa

strefa produkcji rolniczej

oznaczenie

36SR

symbol

SR

obowiazuje od

2025-09-05

obowiazuje do

obecnie

status

w opracowaniu
<https://inspire.ec.europa.eu/codelist/ProcessStepGeneralValue/elaboration>

charakter ustalenia

ogólnie wiążące
<https://inspire.ec.europa.eu/codelist/RegulationNatureValue/generallyBinding>

profil podstawowy

teren produkcji w gospodarstwach rolnych
teren wielkotowarowej produkcji rolnej
teren akwakultury i obsługi rybactwa
teren komunikacji
teren ogrodów działkowych
teren infrastruktury technicznej

maksymalna nadziemna intensywnosc zabudowy

0.2

maksymalny udzial powierzchni zabudowy

20%

maksymalna wysokosc zabudowy

7.0 m

minimalny udzial powierzchni biologicznie czynnej

30%

geometria



plan

<https://www.gov.pl/zagospodarowanieprzestrzenne/app/AktPlanowaniaPrzestrzennego/PL.ZIPPZP.11445/302302-POG/1POG>

strefa planistyczna

PL.ZIPPZP.11445_302302-POG_1POG-36SP_20250905T220000

identyfier

<https://www.gov.pl/zagospodarowanieprzestrzenne/app/StrefaPlanistyczna/PL.ZIPPZP.11445/302302-POG/1POG-36SP/20250905T220000>

przestrzen nazw

PL.ZIPPZP.11445/302302-POG

lokalny id

1POG-36SP

wersja id

20250905T220000

poczatek wersji obiektu

2025-09-05T22:00

nazwa

strefa gospodarcza

oznaczenie

36SP

symbol

SP

obowiazuje od

2025-09-05

obowiazuje do

obecnie

status

w opracowaniu
<https://inspire.ec.europa.eu/codelist/ProcessStepGeneralValue/elaboration>

charakter ustalenia

ogólnie wiążące
<https://inspire.ec.europa.eu/codelist/RegulationNatureValue/generallyBinding>

profil podstawowy

teren produkcji
teren komunikacji
teren zieleni urządzonej
teren ogrodów działkowych
teren infrastruktury technicznej

profil dodatkowy

teren usług

maksymalna nadziemna intensywnosc zabudowy

0.6

maksymalny udzial powierzchni zabudowy

30%

maksymalna wysokosc zabudowy

9.0 m

minimalny udzial powierzchni biologicznie czynnej

30%

geometria



plan

<https://www.gov.pl/zagospodarowanieprzestrzenne/app/AktPlanowaniaPrzestrzennego/PL.ZIPPZP.11445/302302-POG/1POG>

strefa planistyczna

PL.ZIPPZP.11445_302302-POG_1POG-36SO_20250905T220000

identyfier

<https://www.gov.pl/zagospodarowanieprzestrzenne/app/StrefaPlanistyczna/PL.ZIPPZP.11445/302302-POG/1POG-36SO/20250905T220000>

przestrzen nazw

PL.ZIPPZP.11445/302302-POG

lokalny id

1POG-36SO

wersja id

20250905T220000

poczatek wersji obiektu

2025-09-05T22:00

nazwa

strefa otwarta

oznaczenie

36SO

symbol

SO

obowiazuje od

2025-09-05

obowiazuje do

obecnie

status

w opracowaniu
<https://inspire.ec.europa.eu/codelist/ProcessStepGeneralValue/elaboration>

charakter ustalenia

ogólnie wiążące
<https://inspire.ec.europa.eu/codelist/RegulationNatureValue/generallyBinding>

profil podstawowy

teren rolnictwa z zakazem zabudowy
teren lasu
teren zieleni naturalnej
teren wód
teren komunikacji
teren ogrodów działkowych
teren infrastruktury technicznej

maksymalna nadziemna intensywnosc zabudowy

0

maksymalny udzial powierzchni zabudowy

0%

maksymalna wysokosc zabudowy

0.0 m

minimalny udzial powierzchni biologicznie czynnej

90%

geometria



plan

<https://www.gov.pl/zagospodarowanieprzestrzenne/app/AktPlanowaniaPrzestrzennego/PL.ZIPPZP.11445/302302-POG/1POG>

strefa planistyczna

PL.ZIPPZP.11445_302302-POG_1POG-36SJ_20250905T220000

identfier

<https://www.gov.pl/zagospodarowanieprzestrzenne/app/StrefaPlanistyczna/PL.ZIPPZP.11445/302302-POG/1POG-36SJ/20250905T220000>

przestrzen nazw

PL.ZIPPZP.11445/302302-POG

lokalny id

1POG-36SJ

wersja id

20250905T220000

początek wersji obiektu

2025-09-05T22:00

nazwa

strefa wielofunkcyjna z zabudową mieszkaniową jednorodzinną

oznaczenie

36SJ

symbol

SJ

obowiązuje od

2025-09-05

obowiązuje do

obecnie

status

w opracowaniu
<https://inspire.ec.europa.eu/codelist/ProcessStepGeneralValue/elaboration>

charakter ustalenia

ogólnie wiążące
<https://inspire.ec.europa.eu/codelist/RegulationNatureValue/generallyBinding>

profil podstawowy

teren zabudowy mieszkaniowej jednorodzinnej
 teren usług
 teren komunikacji
 teren zieleni urządzonej
 teren ogrodów działkowych
 teren infrastruktury technicznej

maksymalna nadziemna intensywnosc zabudowy

0.6

maksymalny udział powierzchni zabudowy

30%

maksymalna wysokość zabudowy

9.0 m

minimalny udział powierzchni biologicznie czynnej

40%

geometria



plan

<https://www.gov.pl/zagospodarowanieprzestrzenne/app/AktPlanowaniaPrzestrzennego/PL.ZIPPZP.11445/302302-POG/1POG>

strefa planistyczna

PL.ZIPPZP.11445_302302-POG_1POG-37SZ_20250905T220000

identyfier

<https://www.gov.pl/zagospodarowanieprzestrzenne/app/StrefaPlanistyczna/PL.ZIPPZP.11445/302302-POG/1POG-37SZ/20250905T220000>

przestrzen nazw

PL.ZIPPZP.11445/302302-POG

lokalny id

1POG-37SZ

wersja id

20250905T220000

poczatek wersji obiektu

2025-09-05T22:00

nazwa

strefa wielofunkcyjna z zabudową zagrodową

oznaczenie

37SZ

symbol

SZ

obowiazuje od

2025-09-05

obowiazuje do

obecnie

status

w opracowaniu
<https://inspire.ec.europa.eu/codelist/ProcessStepGeneralValue/elaboration>

charakter ustalenia

ogólnie wiążące
<https://inspire.ec.europa.eu/codelist/RegulationNatureValue/generallyBinding>

profil podstawowy

teren zabudowy zagrodowej
teren produkcji w gospodarstwach rolnych
teren akwakultury i obsługi rybactwa
teren komunikacji
teren zieleni urządzonej
teren ogrodów działkowych
teren infrastruktury technicznej

maksymalna nadziemna intensywnosc zabudowy

0.6

maksymalny udzial powierzchni zabudowy

30%

maksymalna wysokosc zabudowy

9.0 m

minimalny udzial powierzchni biologicznie czynnej

30%

geometria



plan

<https://www.gov.pl/zagospodarowanieprzestrzenne/app/AktPlanowaniaPrzestrzennego/PL.ZIPPZP.11445/302302-POG/1POG>

strefa planistyczna

PL.ZIPPZP.11445_302302-POG_1POG-37SR_20250905T220000

identyfier

<https://www.gov.pl/zagospodarowanieprzestrzenne/app/StrefaPlanistyczna/PL.ZIPPZP.11445/302302-POG/1POG-37SR/20250905T220000>

przestrzen nazw

PL.ZIPPZP.11445/302302-POG

lokalny id

1POG-37SR

wersja id

20250905T220000

poczatek wersji obiektu

2025-09-05T22:00

nazwa

strefa produkcji rolniczej

oznaczenie

37SR

symbol

SR

obowiazuje od

2025-09-05

obowiazuje do

obecnie

status

w opracowaniu
<https://inspire.ec.europa.eu/codelist/ProcessStepGeneralValue/elaboration>

charakter ustalenia

ogólnie wiążące
<https://inspire.ec.europa.eu/codelist/RegulationNatureValue/generallyBinding>

profil podstawowy

teren produkcji w gospodarstwach rolnych
teren wielkotowarowej produkcji rolnej
teren akwakultury i obsługi rybactwa
teren komunikacji
teren ogrodów działkowych
teren infrastruktury technicznej

maksymalna nadziemna intensywnosc zabudowy

0.2

maksymalny udzial powierzchni zabudowy

20%

maksymalna wysokosc zabudowy

7.0 m

minimalny udzial powierzchni biologicznie czynnej

30%

geometria



plan

<https://www.gov.pl/zagospodarowanieprzestrzenne/app/AktPlanowaniaPrzestrzennego/PL.ZIPPZP.11445/302302-POG/1POG>

strefa planistyczna

PL.ZIPPZP.11445_302302-POG_1POG-37SP_20250905T220000

identyfier

<https://www.gov.pl/zagospodarowanieprzestrzenne/app/StrefaPlanistyczna/PL.ZIPPZP.11445/302302-POG/1POG-37SP/20250905T220000>

przestrzen nazw

PL.ZIPPZP.11445/302302-POG

lokalny id

1POG-37SP

wersja id

20250905T220000

poczatek wersji obiektu

2025-09-05T22:00

nazwa

strefa gospodarcza

oznaczenie

37SP

symbol

SP

obowiazuje od

2025-09-05

obowiazuje do

obecnie

status

w opracowaniu
<https://inspire.ec.europa.eu/codelist/ProcessStepGeneralValue/elaboration>

charakter ustalenia

ogólnie wiążące
<https://inspire.ec.europa.eu/codelist/RegulationNatureValue/generallyBinding>

profil podstawowy

teren produkcji
teren komunikacji
teren zieleni urządzonej
teren ogrodów działkowych
teren infrastruktury technicznej

maksymalna nadziemna intensywnosc zabudowy

0.6

maksymalny udzial powierzchni zabudowy

30%

maksymalna wysokosc zabudowy

10.0 m

minimalny udzial powierzchni biologicznie czynnej

40%

geometria



plan

<https://www.gov.pl/zagospodarowanieprzestrzenne/app/AktPlanowaniaPrzestrzennego/PL.ZIPPZP.11445/302302-POG/1POG>

strefa planistyczna

PL.ZIPPZP.11445_302302-POG_1POG-37SO_20250905T220000

identyfier

<https://www.gov.pl/zagospodarowanieprzestrzenne/app/StrefaPlanistyczna/PL.ZIPPZP.11445/302302-POG/1POG-37SO/20250905T220000>

przestrzen nazw

PL.ZIPPZP.11445/302302-POG

lokalny id

1POG-37SO

wersja id

20250905T220000

poczatek wersji obiektu

2025-09-05T22:00

nazwa

strefa otwarta

oznaczenie

37SO

symbol

SO

obowiazuje od

2025-09-05

obowiazuje do

obecnie

status

w opracowaniu
<https://inspire.ec.europa.eu/codelist/ProcessStepGeneralValue/elaboration>

charakter ustalenia

ogólnie wiążące
<https://inspire.ec.europa.eu/codelist/RegulationNatureValue/generallyBinding>

profil podstawowy

teren rolnictwa z zakazem zabudowy
teren lasu
teren zieleni naturalnej
teren wód
teren komunikacji
teren ogrodów działkowych
teren infrastruktury technicznej

maksymalna nadziemna intensywnosc zabudowy

0

maksymalny udzial powierzchni zabudowy

0%

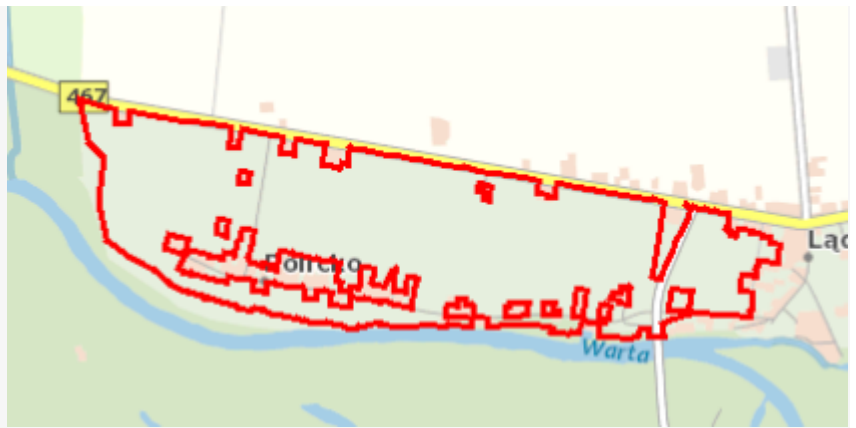
maksymalna wysokosc zabudowy

0.0 m

minimalny udzial powierzchni biologicznie czynnej

90%

geometria



plan <https://www.gov.pl/zagospodarowanieprzestrzenne/app/AktPlanowaniaPrzestrzennego/PL.ZIPPZP.11445/302302-POG/1POG>

strefa planistyczna PL.ZIPPZP.11445_302302-POG_1POG-37SJ_20250905T220000

identfier <https://www.gov.pl/zagospodarowanieprzestrzenne/app/StrefaPlanistyczna/PL.ZIPPZP.11445/302302-POG/1POG-37SJ/20250905T220000>

przestrzen nazw PL.ZIPPZP.11445/302302-POG

lokalny id 1POG-37SJ

wersja id 20250905T220000

poczatek wersji obiektu 2025-09-05T22:00

nazwa strefa wielofunkcyjna z zabudową mieszkaniową jednorodzinną

oznaczenie 37SJ

symbol SJ

obowiazuje od 2025-09-05

obowiazuje do obecnie

status w opracowaniu
<https://inspire.ec.europa.eu/codelist/ProcessStepGeneralValue/elaboration>

charakter ustalenia ogólnie wiążące
<https://inspire.ec.europa.eu/codelist/RegulationNatureValue/generallyBinding>

profil podstawowy teren zabudowy mieszkaniowej jednorodzinnej
teren usług
teren komunikacji
teren zieleni urządzonej
teren ogrodów działkowych
teren infrastruktury technicznej

maksymalna nadziemna intensywnosc zabudowy 0.6

maksymalny udzial powierzchni zabudowy 30%

maksymalna wysokosc zabudowy 9.0 m

minimalny udzial powierzchni biologicznie czynnej 40%

geometria



plan

<https://www.gov.pl/zagospodarowanieprzestrzenne/app/AktPlanowaniaPrzestrzennego/PL.ZIPPZP.11445/302302-POG/1POG>

strefa planistyczna

PL.ZIPPZP.11445_302302-POG_1POG-38SZ_20250905T220000

identyfier

<https://www.gov.pl/zagospodarowanieprzestrzenne/app/StrefaPlanistyczna/PL.ZIPPZP.11445/302302-POG/1POG-38SZ/20250905T220000>

przestrzen nazw

PL.ZIPPZP.11445/302302-POG

lokalny id

1POG-38SZ

wersja id

20250905T220000

poczatek wersji obiektu

2025-09-05T22:00

nazwa

strefa wielofunkcyjna z zabudową zagrodową

oznaczenie

38SZ

symbol

SZ

obowiazuje od

2025-09-05

obowiazuje do

obecnie

status

w opracowaniu
<https://inspire.ec.europa.eu/codelist/ProcessStepGeneralValue/elaboration>

charakter ustalenia

ogólnie wiążące
<https://inspire.ec.europa.eu/codelist/RegulationNatureValue/generallyBinding>

profil podstawowy

teren zabudowy zagrodowej
teren produkcji w gospodarstwach rolnych
teren akwakultury i obsługi rybactwa
teren komunikacji
teren zieleni urządzonej
teren ogrodów działkowych
teren infrastruktury technicznej

maksymalna nadziemna intensywnosc zabudowy

0.6

maksymalny udzial powierzchni zabudowy

30%

maksymalna wysokosc zabudowy

9.0 m

minimalny udzial powierzchni biologicznie czynnej

30%

geometria



plan

<https://www.gov.pl/zagospodarowanieprzestrzenne/app/AktPlanowaniaPrzestrzennego/PL.ZIPPZP.11445/302302-POG/1POG>

strefa planistyczna

PL.ZIPPZP.11445_302302-POG_1POG-38SR_20250905T220000

identyfier

<https://www.gov.pl/zagospodarowanieprzestrzenne/app/StrefaPlanistyczna/PL.ZIPPZP.11445/302302-POG/1POG-38SR/20250905T220000>

przestrzen nazw

PL.ZIPPZP.11445/302302-POG

lokalny id

1POG-38SR

wersja id

20250905T220000

poczatek wersji obiektu

2025-09-05T22:00

nazwa

strefa produkcji rolniczej

oznaczenie

38SR

symbol

SR

obowiazuje od

2025-09-05

obowiazuje do

obecnie

status

w opracowaniu
<https://inspire.ec.europa.eu/codelist/ProcessStepGeneralValue/elaboration>

charakter ustalenia

ogólnie wiążące
<https://inspire.ec.europa.eu/codelist/RegulationNatureValue/generallyBinding>

profil podstawowy

teren produkcji w gospodarstwach rolnych
teren wielkotowarowej produkcji rolnej
teren akwakultury i obsługi rybactwa
teren komunikacji
teren ogrodów działkowych
teren infrastruktury technicznej

maksymalna nadziemna intensywnosc zabudowy

0.2

maksymalny udzial powierzchni zabudowy

20%

maksymalna wysokosc zabudowy

7.0 m

minimalny udzial powierzchni biologicznie czynnej

30%

geometria



plan

<https://www.gov.pl/zagospodarowanieprzestrzenne/app/AktPlanowaniaPrzestrzennego/PL.ZIPPZP.11445/302302-POG/1POG>

strefa planistyczna

PL.ZIPPZP.11445_302302-POG_1POG-38SP_20250905T220000

identfier

<https://www.gov.pl/zagospodarowanieprzestrzenne/app/StrefaPlanistyczna/PL.ZIPPZP.11445/302302-POG/1POG-38SP/20250905T220000>

przestrzen nazw

PL.ZIPPZP.11445/302302-POG

lokalny id

1POG-38SP

wersja id

20250905T220000

poczatek wersji obiektu

2025-09-05T22:00

nazwa

strefa gospodarcza

oznaczenie

38SP

symbol

SP

obowiazuje od

2025-09-05

obowiazuje do

obecnie

status

w opracowaniu
<https://inspire.ec.europa.eu/codelist/ProcessStepGeneralValue/elaboration>

charakter ustalenia

ogólnie wiążące
<https://inspire.ec.europa.eu/codelist/RegulationNatureValue/generallyBinding>

profil podstawowy

teren produkcji
teren komunikacji
teren zieleni urządzonej
teren ogrodów działkowych
teren infrastruktury technicznej

profil dodatkowy

teren usług

maksymalna nadziemna intensywnosc zabudowy

0.8

maksymalny udzial powierzchni zabudowy

40%

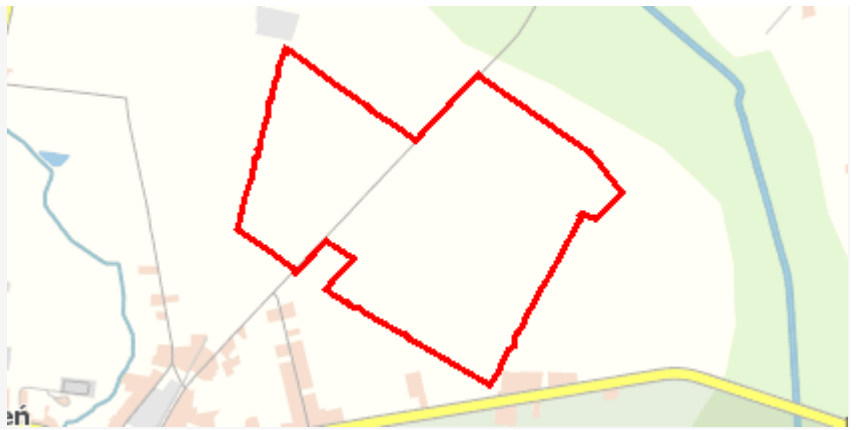
maksymalna wysokosc zabudowy

12.0 m

minimalny udzial powierzchni biologicznie czynnej

20%

geometria



plan

<https://www.gov.pl/zagospodarowanieprzestrzenne/app/AktPlanowaniaPrzestrzennego/PL.ZIPPZP.11445/302302-POG/1POG>

strefa planistyczna

PL.ZIPPZP.11445_302302-POG_1POG-38SO_20250905T220000

identyfier

<https://www.gov.pl/zagospodarowanieprzestrzenne/app/StrefaPlanistyczna/PL.ZIPPZP.11445/302302-POG/1POG-38SO/20250905T220000>

przestrzen nazw

PL.ZIPPZP.11445/302302-POG

lokalny id

1POG-38SO

wersja id

20250905T220000

poczatek wersji obiektu

2025-09-05T22:00

nazwa

strefa otwarta

oznaczenie

38SO

symbol

SO

obowiazuje od

2025-09-05

obowiazuje do

obecnie

status

w opracowaniu
<https://inspire.ec.europa.eu/codelist/ProcessStepGeneralValue/elaboration>

charakter ustalenia

ogólnie wiążące
<https://inspire.ec.europa.eu/codelist/RegulationNatureValue/generallyBinding>

profil podstawowy

teren rolnictwa z zakazem zabudowy
teren lasu
teren zieleni naturalnej
teren wód
teren komunikacji
teren ogrodów działkowych
teren infrastruktury technicznej

maksymalna nadziemna intensywnosc zabudowy

0

maksymalny udzial powierzchni zabudowy

0%

maksymalna wysokosc zabudowy

0.0 m

minimalny udzial powierzchni biologicznie czynnej

90%

geometria



plan

<https://www.gov.pl/zagospodarowanieprzestrzenne/app/AktPlanowaniaPrzestrzennego/PL.ZIPPZP.11445/302302-POG/1POG>

strefa planistyczna

PL.ZIPPZP.11445_302302-POG_1POG-38SJ_20250905T220000

identyfier

<https://www.gov.pl/zagospodarowanieprzestrzenne/app/StrefaPlanistyczna/PL.ZIPPZP.11445/302302-POG/1POG-38SJ/20250905T220000>

przestrzen nazw

PL.ZIPPZP.11445/302302-POG

lokalny id

1POG-38SJ

wersja id

20250905T220000

początek wersji obiektu

2025-09-05T22:00

nazwa

strefa wielofunkcyjna z zabudową mieszkaniową jednorodzinną

oznaczenie

38SJ

symbol

SJ

obowiązuje od

2025-09-05

obowiązuje do

obecnie

status

w opracowaniu
<https://inspire.ec.europa.eu/codelist/ProcessStepGeneralValue/elaboration>

charakter ustalenia

ogólnie wiążące
<https://inspire.ec.europa.eu/codelist/RegulationNatureValue/generallyBinding>

profil podstawowy

teren zabudowy mieszkaniowej jednorodzinnej
 teren usług
 teren komunikacji
 teren zieleni urządzonej
 teren ogrodów działkowych
 teren infrastruktury technicznej

maksymalna nadziemna intensywność zabudowy

0.6

maksymalny udział powierzchni zabudowy

30%

maksymalna wysokość zabudowy

9.0 m

minimalny udział powierzchni biologicznie czynnej

40%

geometria



plan

<https://www.gov.pl/zagospodarowanieprzestrzenne/app/AktPlanowaniaPrzestrzennego/PL.ZIPPZP.11445/302302-POG/1POG>

strefa planistyczna

PL.ZIPPZP.11445_302302-POG_1POG-39SZ_20250905T220000

identyfier

<https://www.gov.pl/zagospodarowanieprzestrzenne/app/StrefaPlanistyczna/PL.ZIPPZP.11445/302302-POG/1POG-39SZ/20250905T220000>

przestrzen nazw

PL.ZIPPZP.11445/302302-POG

lokalny id

1POG-39SZ

wersja id

20250905T220000

poczatek wersji obiektu

2025-09-05T22:00

nazwa

strefa wielofunkcyjna z zabudową zagrodową

oznaczenie

39SZ

symbol

SZ

obowiazuje od

2025-09-05

obowiazuje do

obecnie

status

w opracowaniu
<https://inspire.ec.europa.eu/codelist/ProcessStepGeneralValue/elaboration>

charakter ustalenia

ogólnie wiążące
<https://inspire.ec.europa.eu/codelist/RegulationNatureValue/generallyBinding>

profil podstawowy

teren zabudowy zagrodowej
 teren produkcji w gospodarstwach rolnych
 teren akwakultury i obsługi rybactwa
 teren komunikacji
 teren zieleni urządzonej
 teren ogrodów działkowych
 teren infrastruktury technicznej

maksymalna nadziemna intensywnosc zabudowy

0.6

maksymalny udzial powierzchni zabudowy

30%

maksymalna wysokosc zabudowy

9.0 m

minimalny udzial powierzchni biologicznie czynnej

40%

geometria



plan

<https://www.gov.pl/zagospodarowanieprzestrzenne/app/AktPlanowaniaPrzestrzennego/PL.ZIPPZP.11445/302302-POG/1POG>

strefa planistyczna

PL.ZIPPZP.11445_302302-POG_1POG-39SR_20250905T220000

identyfier

<https://www.gov.pl/zagospodarowanieprzestrzenne/app/StrefaPlanistyczna/PL.ZIPPZP.11445/302302-POG/1POG-39SR/20250905T220000>

przestrzen nazw

PL.ZIPPZP.11445/302302-POG

lokalny id

1POG-39SR

wersja id

20250905T220000

poczatek wersji obiektu

2025-09-05T22:00

nazwa

strefa produkcji rolniczej

oznaczenie

39SR

symbol

SR

obowiazuje od

2025-09-05

obowiazuje do

obecnie

status

w opracowaniu
<https://inspire.ec.europa.eu/codelist/ProcessStepGeneralValue/elaboration>

charakter ustalenia

ogólnie wiążące
<https://inspire.ec.europa.eu/codelist/RegulationNatureValue/generallyBinding>

profil podstawowy

teren produkcji w gospodarstwach rolnych
teren wielkotowarowej produkcji rolnej
teren akwakultury i obsługi rybactwa
teren komunikacji
teren ogrodów działkowych
teren infrastruktury technicznej

maksymalna nadziemna intensywnosc zabudowy

0.2

maksymalny udzial powierzchni zabudowy

20%

maksymalna wysokosc zabudowy

7.0 m

minimalny udzial powierzchni biologicznie czynnej

30%

geometria



plan

<https://www.gov.pl/zagospodarowanieprzestrzenne/app/AktPlanowaniaPrzestrzennego/PL.ZIPPZP.11445/302302-POG/1POG>

strefa planistyczna

PL.ZIPPZP.11445_302302-POG_1POG-39SP_20250905T220000

identyfier

<https://www.gov.pl/zagospodarowanieprzestrzenne/app/StrefaPlanistyczna/PL.ZIPPZP.11445/302302-POG/1POG-39SP/20250905T220000>

przestrzen nazw

PL.ZIPPZP.11445/302302-POG

lokalny id

1POG-39SP

wersja id

20250905T220000

poczatek wersji obiektu

2025-09-05T22:00

nazwa

strefa gospodarcza

oznaczenie

39SP

symbol

SP

obowiazuje od

2025-09-05

obowiazuje do

obecnie

status

w opracowaniu
<https://inspire.ec.europa.eu/codelist/ProcessStepGeneralValue/elaboration>

charakter ustalenia

ogólnie wiążące
<https://inspire.ec.europa.eu/codelist/RegulationNatureValue/generallyBinding>

profil podstawowy

teren produkcji
teren komunikacji
teren zieleni urządzonej
teren ogrodów działkowych
teren infrastruktury technicznej

maksymalna nadziemna intensywnosc zabudowy

0.8

maksymalny udzial powierzchni zabudowy

40%

maksymalna wysokosc zabudowy

15.0 m

minimalny udzial powierzchni biologicznie czynnej

20%

geometria



plan

<https://www.gov.pl/zagospodarowanieprzestrzenne/app/AktPlanowaniaPrzestrzennego/PL.ZIPPZP.11445/302302-POG/1POG>

strefa planistyczna

PL.ZIPPZP.11445_302302-POG_1POG-39SO_20250905T220000

identyfier

<https://www.gov.pl/zagospodarowanieprzestrzenne/app/StrefaPlanistyczna/PL.ZIPPZP.11445/302302-POG/1POG-39SO/20250905T220000>

przestrzen nazw

PL.ZIPPZP.11445/302302-POG

lokalny id

1POG-39SO

wersja id

20250905T220000

poczatek wersji obiektu

2025-09-05T22:00

nazwa

strefa otwarta

oznaczenie

39SO

symbol

SO

obowiazuje od

2025-09-05

obowiazuje do

obecnie

status

w opracowaniu
<https://inspire.ec.europa.eu/codelist/ProcessStepGeneralValue/elaboration>

charakter ustalenia

ogólnie wiążące
<https://inspire.ec.europa.eu/codelist/RegulationNatureValue/generallyBinding>

profil podstawowy

teren rolnictwa z zakazem zabudowy
teren lasu
teren zieleni naturalnej
teren wód
teren komunikacji
teren ogrodów działkowych
teren infrastruktury technicznej

maksymalna nadziemna intensywnosc zabudowy

0

maksymalny udzial powierzchni zabudowy

0%

maksymalna wysokosc zabudowy

0.0 m

minimalny udzial powierzchni biologicznie czynnej

100%

geometria



plan

<https://www.gov.pl/zagospodarowanieprzestrzenne/app/AktPlanowaniaPrzestrzennego/PL.ZIPPZP.11445/302302-POG/1POG>

strefa planistyczna

PL.ZIPPZP.11445_302302-POG_1POG-39SJ_20250905T220000

identyfier

<https://www.gov.pl/zagospodarowanieprzestrzenne/app/StrefaPlanistyczna/PL.ZIPPZP.11445/302302-POG/1POG-39SJ/20250905T220000>

przestrzen nazw

PL.ZIPPZP.11445/302302-POG

lokalny id

1POG-39SJ

wersja id

20250905T220000

początek wersji obiektu

2025-09-05T22:00

nazwa

strefa wielofunkcyjna z zabudową mieszkaniową jednorodzinną

oznaczenie

39SJ

symbol

SJ

obowiązuje od

2025-09-05

obowiązuje do

obecnie

status

w opracowaniu
<https://inspire.ec.europa.eu/codelist/ProcessStepGeneralValue/elaboration>

charakter ustalenia

ogólnie wiążące
<https://inspire.ec.europa.eu/codelist/RegulationNatureValue/generallyBinding>

profil podstawowy

teren zabudowy mieszkaniowej jednorodzinnej
teren usług
teren komunikacji
teren zieleni urządzonej
teren ogrodów działkowych
teren infrastruktury technicznej

maksymalna nadziemna intensywność zabudowy

0.6

maksymalny udział powierzchni zabudowy

30%

maksymalna wysokość zabudowy

9.0 m

minimalny udział powierzchni biologicznie czynnej

40%

geometria



plan <https://www.gov.pl/zagospodarowanieprzestrzenne/app/AktPlanowaniaPrzestrzennego/PL.ZIPPZP.11445/302302-POG/1POG>

strefa planistyczna PL.ZIPPZP.11445_302302-POG_1POG-40SZ_20250905T220000

identfier <https://www.gov.pl/zagospodarowanieprzestrzenne/app/StrefaPlanistyczna/PL.ZIPPZP.11445/302302-POG/1POG-40SZ/20250905T220000>

przestrzen nazw PL.ZIPPZP.11445/302302-POG

lokalny id 1POG-40SZ

wersja id 20250905T220000

poczatek wersji obiektu 2025-09-05T22:00

nazwa strefa wielofunkcyjna z zabudową zagrodową

oznaczenie 40SZ

symbol SZ

obowiazuje od 2025-09-05

obowiazuje do obecnie

status w opracowaniu
<https://inspire.ec.europa.eu/codelist/ProcessStepGeneralValue/elaboration>

charakter ustalenia ogólnie wiążące
<https://inspire.ec.europa.eu/codelist/RegulationNatureValue/generallyBinding>

profil podstawowy teren zabudowy zagrodowej
teren produkcji w gospodarstwach rolnych
teren akwakultury i obsługi rybactwa
teren komunikacji
teren zieleni urządzonej
teren ogrodów działkowych
teren infrastruktury technicznej

maksymalna nadziemna intensywnosc zabudowy 0.6

maksymalny udzial powierzchni zabudowy 30%

maksymalna wysokosc zabudowy 9.0 m

minimalny udzial powierzchni biologicznie czynnej 40%

geometria



plan

<https://www.gov.pl/zagospodarowanieprzestrzenne/app/AktPlanowaniaPrzestrzennego/PL.ZIPPZP.11445/302302-POG/1POG>

strefa planistyczna

PL.ZIPPZP.11445_302302-POG_1POG-40SR_20250905T220000

identyfier

<https://www.gov.pl/zagospodarowanieprzestrzenne/app/StrefaPlanistyczna/PL.ZIPPZP.11445/302302-POG/1POG-40SR/20250905T220000>

przestrzen nazw

PL.ZIPPZP.11445/302302-POG

lokalny id

1POG-40SR

wersja id

20250905T220000

poczatek wersji obiektu

2025-09-05T22:00

nazwa

strefa produkcji rolniczej

oznaczenie

40SR

symbol

SR

obowiazuje od

2025-09-05

obowiazuje do

obecnie

status

w opracowaniu
<https://inspire.ec.europa.eu/codelist/ProcessStepGeneralValue/elaboration>

charakter ustalenia

ogólnie wiążące
<https://inspire.ec.europa.eu/codelist/RegulationNatureValue/generallyBinding>

profil podstawowy

teren produkcji w gospodarstwach rolnych
teren wielkotowarowej produkcji rolnej
teren akwakultury i obsługi rybactwa
teren komunikacji
teren ogrodów działkowych
teren infrastruktury technicznej

maksymalna nadziemna intensywnosc zabudowy

0.2

maksymalny udzial powierzchni zabudowy

20%

maksymalna wysokosc zabudowy

7.0 m

minimalny udzial powierzchni biologicznie czynnej

50%

geometria



plan

<https://www.gov.pl/zagospodarowanieprzestrzenne/app/AktPlanowaniaPrzestrzennego/PL.ZIPPZP.11445/302302-POG/1POG>

strefa planistyczna

PL.ZIPPZP.11445_302302-POG_1POG-40SP_20250905T220000

identyfier

<https://www.gov.pl/zagospodarowanieprzestrzenne/app/StrefaPlanistyczna/PL.ZIPPZP.11445/302302-POG/1POG-40SP/20250905T220000>

przestrzen nazw

PL.ZIPPZP.11445/302302-POG

lokalny id

1POG-40SP

wersja id

20250905T220000

poczatek wersji obiektu

2025-09-05T22:00

nazwa

strefa gospodarcza

oznaczenie

40SP

symbol

SP

obowiazuje od

2025-09-05

obowiazuje do

obecnie

status

w opracowaniu
<https://inspire.ec.europa.eu/codelist/ProcessStepGeneralValue/elaboration>

charakter ustalenia

ogólnie wiążące
<https://inspire.ec.europa.eu/codelist/RegulationNatureValue/generallyBinding>

profil podstawowy

teren produkcji
teren komunikacji
teren zieleni urządzonej
teren ogrodów działkowych
teren infrastruktury technicznej

maksymalna nadziemna intensywnosc zabudowy

0.8

maksymalny udzial powierzchni zabudowy

40%

maksymalna wysokosc zabudowy

15.0 m

minimalny udzial powierzchni biologicznie czynnej

20%

geometria



plan

<https://www.gov.pl/zagospodarowanieprzestrzenne/app/AktPlanowaniaPrzestrzennego/PL.ZIPPZP.11445/302302-POG/1POG>

strefa planistyczna

PL.ZIPPZP.11445_302302-POG_1POG-40SO_20250905T220000

identyfier

<https://www.gov.pl/zagospodarowanieprzestrzenne/app/StrefaPlanistyczna/PL.ZIPPZP.11445/302302-POG/1POG-40SO/20250905T220000>

przestrzen nazw

PL.ZIPPZP.11445/302302-POG

lokalny id

1POG-40SO

wersja id

20250905T220000

poczatek wersji obiektu

2025-09-05T22:00

nazwa

strefa otwarta

oznaczenie

40SO

symbol

SO

obowiazuje od

2025-09-05

obowiazuje do

obecnie

status

w opracowaniu
<https://inspire.ec.europa.eu/codelist/ProcessStepGeneralValue/elaboration>

charakter ustalenia

ogólnie wiążące
<https://inspire.ec.europa.eu/codelist/RegulationNatureValue/generallyBinding>

profil podstawowy

teren rolnictwa z zakazem zabudowy
teren lasu
teren zieleni naturalnej
teren wód
teren komunikacji
teren ogrodów działkowych
teren infrastruktury technicznej

maksymalna nadziemna intensywnosc zabudowy

0

maksymalny udzial powierzchni zabudowy

0%

maksymalna wysokosc zabudowy

0.0 m

minimalny udzial powierzchni biologicznie czynnej

90%

geometria



plan

<https://www.gov.pl/zagospodarowanieprzestrzenne/app/AktPlanowaniaPrzestrzennego/PL.ZIPPZP.11445/302302-POG/1POG>

strefa planistyczna

PL.ZIPPZP.11445_302302-POG_1POG-40SJ_20250905T220000

identyfier

<https://www.gov.pl/zagospodarowanieprzestrzenne/app/StrefaPlanistyczna/PL.ZIPPZP.11445/302302-POG/1POG-40SJ/20250905T220000>

przestrzen nazw

PL.ZIPPZP.11445/302302-POG

lokalny id

1POG-40SJ

wersja id

20250905T220000

początek wersji obiektu

2025-09-05T22:00

nazwa

strefa wielofunkcyjna z zabudową mieszkaniową jednorodzinną

oznaczenie

40SJ

symbol

SJ

obowiązuje od

2025-09-05

obowiązuje do

obecnie

status

w opracowaniu
<https://inspire.ec.europa.eu/codelist/ProcessStepGeneralValue/elaboration>

charakter ustalenia

ogólnie wiążące
<https://inspire.ec.europa.eu/codelist/RegulationNatureValue/generallyBinding>

profil podstawowy

teren zabudowy mieszkaniowej jednorodzinnej
 teren usług
 teren komunikacji
 teren zieleni urządzonej
 teren ogrodów działkowych
 teren infrastruktury technicznej

maksymalna nadziemna intensywność zabudowy

0.6

maksymalny udział powierzchni zabudowy

30%

maksymalna wysokość zabudowy

9.0 m

minimalny udział powierzchni biologicznie czynnej

40%

geometria



plan

<https://www.gov.pl/zagospodarowanieprzestrzenne/app/AktPlanowaniaPrzestrzennego/PL.ZIPPZP.11445/302302-POG/1POG>

strefa planistyczna

PL.ZIPPZP.11445_302302-POG_1POG-41SZ_20250905T220000

identyfier

<https://www.gov.pl/zagospodarowanieprzestrzenne/app/StrefaPlanistyczna/PL.ZIPPZP.11445/302302-POG/1POG-41SZ/20250905T220000>

przestrzen nazw

PL.ZIPPZP.11445/302302-POG

lokalny id

1POG-41SZ

wersja id

20250905T220000

poczatek wersji obiektu

2025-09-05T22:00

nazwa

strefa wielofunkcyjna z zabudową zagrodową

oznaczenie

41SZ

symbol

SZ

obowiazuje od

2025-09-05

obowiazuje do

obecnie

status

w opracowaniu
<https://inspire.ec.europa.eu/codelist/ProcessStepGeneralValue/elaboration>

charakter ustalenia

ogólnie wiążące
<https://inspire.ec.europa.eu/codelist/RegulationNatureValue/generallyBinding>

profil podstawowy

teren zabudowy zagrodowej
 teren produkcji w gospodarstwach rolnych
 teren akwakultury i obsługi rybactwa
 teren komunikacji
 teren zieleni urządzonej
 teren ogrodów działkowych
 teren infrastruktury technicznej

maksymalna nadziemna intensywnosc zabudowy

0.6

maksymalny udzial powierzchni zabudowy

30%

maksymalna wysokosc zabudowy

9.0 m

minimalny udzial powierzchni biologicznie czynnej

40%

geometria



plan

<https://www.gov.pl/zagospodarowanieprzestrzenne/app/AktPlanowaniaPrzestrzennego/PL.ZIPPZP.11445/302302-POG/1POG>

strefa planistyczna

PL.ZIPPZP.11445_302302-POG_1POG-41SR_20250905T220000

identyfier

<https://www.gov.pl/zagospodarowanieprzestrzenne/app/StrefaPlanistyczna/PL.ZIPPZP.11445/302302-POG/1POG-41SR/20250905T220000>

przestrzen nazw

PL.ZIPPZP.11445/302302-POG

lokalny id

1POG-41SR

wersja id

20250905T220000

poczatek wersji obiektu

2025-09-05T22:00

nazwa

strefa produkcji rolniczej

oznaczenie

41SR

symbol

SR

obowiazuje od

2025-09-05

obowiazuje do

obecnie

status

w opracowaniu
<https://inspire.ec.europa.eu/codelist/ProcessStepGeneralValue/elaboration>

charakter ustalenia

ogólnie wiążące
<https://inspire.ec.europa.eu/codelist/RegulationNatureValue/generallyBinding>

profil podstawowy

teren produkcji w gospodarstwach rolnych
teren wielkotowarowej produkcji rolnej
teren akwakultury i obsługi rybactwa
teren komunikacji
teren ogrodów działkowych
teren infrastruktury technicznej

maksymalna nadziemna intensywnosc zabudowy

0.2

maksymalny udzial powierzchni zabudowy

20%

maksymalna wysokosc zabudowy

7.0 m

minimalny udzial powierzchni biologicznie czynnej

40%

geometria



plan

<https://www.gov.pl/zagospodarowanieprzestrzenne/app/AktPlanowaniaPrzestrzennego/PL.ZIPPZP.11445/302302-POG/1POG>

strefa planistyczna

PL.ZIPPZP.11445_302302-POG_1POG-41SP_20250905T220000

identyfier

<https://www.gov.pl/zagospodarowanieprzestrzenne/app/StrefaPlanistyczna/PL.ZIPPZP.11445/302302-POG/1POG-41SP/20250905T220000>

przestrzen nazw

PL.ZIPPZP.11445/302302-POG

lokalny id

1POG-41SP

wersja id

20250905T220000

poczatek wersji obiektu

2025-09-05T22:00

nazwa

strefa gospodarcza

oznaczenie

41SP

symbol

SP

obowiazuje od

2025-09-05

obowiazuje do

obecnie

status

w opracowaniu
<https://inspire.ec.europa.eu/codelist/ProcessStepGeneralValue/elaboration>

charakter ustalenia

ogólnie wiążące
<https://inspire.ec.europa.eu/codelist/RegulationNatureValue/generallyBinding>

profil podstawowy

teren produkcji
teren komunikacji
teren zieleni urządzonej
teren ogrodów działkowych
teren infrastruktury technicznej

profil dodatkowy

teren usług

maksymalna nadziemna intensywnosc zabudowy

0.8

maksymalny udzial powierzchni zabudowy

40%

maksymalna wysokosc zabudowy

18.0 m

minimalny udzial powierzchni biologicznie czynnej

20%

geometria



plan

<https://www.gov.pl/zagospodarowanieprzestrzenne/app/AktPlanowaniaPrzestrzennego/PL.ZIPPZP.11445/302302-POG/1POG>

strefa planistyczna

PL.ZIPPZP.11445_302302-POG_1POG-41SO_20250905T220000

identyfier

<https://www.gov.pl/zagospodarowanieprzestrzenne/app/StrefaPlanistyczna/PL.ZIPPZP.11445/302302-POG/1POG-41SO/20250905T220000>

przestrzen nazw

PL.ZIPPZP.11445/302302-POG

lokalny id

1POG-41SO

wersja id

20250905T220000

poczatek wersji obiektu

2025-09-05T22:00

nazwa

strefa otwarta

oznaczenie

41SO

symbol

SO

obowiazuje od

2025-09-05

obowiazuje do

obecnie

status

w opracowaniu
<https://inspire.ec.europa.eu/codelist/ProcessStepGeneralValue/elaboration>

charakter ustalenia

ogólnie wiążące
<https://inspire.ec.europa.eu/codelist/RegulationNatureValue/generallyBinding>

profil podstawowy

teren rolnictwa z zakazem zabudowy
teren lasu
teren zieleni naturalnej
teren wód
teren komunikacji
teren ogrodów działkowych
teren infrastruktury technicznej

maksymalna nadziemna intensywnosc zabudowy

0

maksymalny udzial powierzchni zabudowy

0%

maksymalna wysokosc zabudowy

0.0 m

minimalny udzial powierzchni biologicznie czynnej

100%

geometria



plan

<https://www.gov.pl/zagospodarowanieprzestrzenne/app/AktPlanowaniaPrzestrzennego/PL.ZIPPZP.11445/302302-POG/1POG>

strefa planistyczna

PL.ZIPPZP.11445_302302-POG_1POG-41SJ_20250905T220000

identyfikator

<https://www.gov.pl/zagospodarowanieprzestrzenne/app/StrefaPlanistyczna/PL.ZIPPZP.11445/302302-POG/1POG-41SJ/20250905T220000>

przestrzeń nazw

PL.ZIPPZP.11445/302302-POG

lokalny id

1POG-41SJ

wersja id

20250905T220000

początek wersji obiektu

2025-09-05T22:00

nazwa

strefa wielofunkcyjna z zabudową mieszkaniową jednorodzinną

oznaczenie

41SJ

symbol

SJ

obowiązuje od

2025-09-05

obowiązuje do

obecnie

status

w opracowaniu
<https://inspire.ec.europa.eu/codelist/ProcessStepGeneralValue/elaboration>

charakter ustalenia

ogólnie wiążące
<https://inspire.ec.europa.eu/codelist/RegulationNatureValue/generallyBinding>

profil podstawowy

teren zabudowy mieszkaniowej jednorodzinnej
teren usług
teren komunikacji
teren zieleni urządzonej
teren ogrodów działkowych
teren infrastruktury technicznej

maksymalna nadziemna intensywność zabudowy

0.6

maksymalny udział powierzchni zabudowy

30%

maksymalna wysokość zabudowy

9.0 m

minimalny udział powierzchni biologicznie czynnej

40%

geometria



plan

<https://www.gov.pl/zagospodarowanieprzestrzenne/app/AktPlanowaniaPrzestrzennego/PL.ZIPPZP.11445/302302-POG/1POG>

strefa planistyczna

PL.ZIPPZP.11445_302302-POG_1POG-42SZ_20250905T220000

identyfier

<https://www.gov.pl/zagospodarowanieprzestrzenne/app/StrefaPlanistyczna/PL.ZIPPZP.11445/302302-POG/1POG-42SZ/20250905T220000>

przestrzen nazw

PL.ZIPPZP.11445/302302-POG

lokalny id

1POG-42SZ

wersja id

20250905T220000

poczatek wersji obiektu

2025-09-05T22:00

nazwa

strefa wielofunkcyjna z zabudową zagrodową

oznaczenie

42SZ

symbol

SZ

obowiazuje od

2025-09-05

obowiazuje do

obecnie

status

w opracowaniu
<https://inspire.ec.europa.eu/codelist/ProcessStepGeneralValue/elaboration>

charakter ustalenia

ogólnie wiążące
<https://inspire.ec.europa.eu/codelist/RegulationNatureValue/generallyBinding>

profil podstawowy

teren zabudowy zagrodowej
teren produkcji w gospodarstwach rolnych
teren akwakultury i obsługi rybactwa
teren komunikacji
teren zieleni urządzonej
teren ogrodów działkowych
teren infrastruktury technicznej

maksymalna nadziemna intensywnosc zabudowy

0.6

maksymalny udzial powierzchni zabudowy

30%

maksymalna wysokosc zabudowy

9.0 m

minimalny udzial powierzchni biologicznie czynnej

40%

geometria



plan

<https://www.gov.pl/zagospodarowanieprzestrzenne/app/AktPlanowaniaPrzestrzennego/PL.ZIPPZP.11445/302302-POG/1POG>

strefa planistyczna

PL.ZIPPZP.11445_302302-POG_1POG-42SP_20250905T220000

identyfier

<https://www.gov.pl/zagospodarowanieprzestrzenne/app/StrefaPlanistyczna/PL.ZIPPZP.11445/302302-POG/1POG-42SP/20250905T220000>

przestrzen nazw

PL.ZIPPZP.11445/302302-POG

lokalny id

1POG-42SP

wersja id

20250905T220000

poczatek wersji obiektu

2025-09-05T22:00

nazwa

strefa gospodarcza

oznaczenie

42SP

symbol

SP

obowiazuje od

2025-09-05

obowiazuje do

obecnie

status

w opracowaniu
<https://inspire.ec.europa.eu/codelist/ProcessStepGeneralValue/elaboration>

charakter ustalenia

ogólnie wiążące
<https://inspire.ec.europa.eu/codelist/RegulationNatureValue/generallyBinding>

profil podstawowy

teren produkcji
teren komunikacji
teren zieleni urządzonej
teren ogrodów działkowych
teren infrastruktury technicznej

profil dodatkowy

teren usług

maksymalna nadziemna intensywnosc zabudowy

1.5

maksymalny udzial powierzchni zabudowy

50%

maksymalna wysokosc zabudowy

15.0 m

minimalny udzial powierzchni biologicznie czynnej

10%

geometria



plan

<https://www.gov.pl/zagospodarowanieprzestrzenne/app/AktPlanowaniaPrzestrzennego/PL.ZIPPZP.11445/302302-POG/1POG>

strefa planistyczna

PL.ZIPPZP.11445_302302-POG_1POG-42SO_20250905T220000

identyfier

<https://www.gov.pl/zagospodarowanieprzestrzenne/app/StrefaPlanistyczna/PL.ZIPPZP.11445/302302-POG/1POG-42SO/20250905T220000>

przestrzen nazw

PL.ZIPPZP.11445/302302-POG

lokalny id

1POG-42SO

wersja id

20250905T220000

poczatek wersji obiektu

2025-09-05T22:00

nazwa

strefa otwarta

oznaczenie

42SO

symbol

SO

obowiazuje od

2025-09-05

obowiazuje do

obecnie

status

w opracowaniu
<https://inspire.ec.europa.eu/codelist/ProcessStepGeneralValue/elaboration>

charakter ustalenia

ogólnie wiążące
<https://inspire.ec.europa.eu/codelist/RegulationNatureValue/generallyBinding>

profil podstawowy

teren rolnictwa z zakazem zabudowy
 teren lasu
 teren zieleni naturalnej
 teren wód
 teren komunikacji
 teren ogrodów działkowych
 teren infrastruktury technicznej

maksymalna nadziemna intensywnosc zabudowy

0

maksymalny udzial powierzchni zabudowy

0%

maksymalna wysokosc zabudowy

0.0 m

minimalny udzial powierzchni biologicznie czynnej

90%

geometria



plan

<https://www.gov.pl/zagospodarowanieprzestrzenne/app/AktPlanowaniaPrzestrzennego/PL.ZIPPZP.11445/302302-POG/1POG>

strefa planistyczna

PL.ZIPPZP.11445_302302-POG_1POG-42SJ_20250905T220000

identfier

<https://www.gov.pl/zagospodarowanieprzestrzenne/app/StrefaPlanistyczna/PL.ZIPPZP.11445/302302-POG/1POG-42SJ/20250905T220000>

przestrzen nazw

PL.ZIPPZP.11445/302302-POG

lokalny id

1POG-42SJ

wersja id

20250905T220000

poczatek wersji obiektu

2025-09-05T22:00

nazwa

strefa wielofunkcyjna z zabudową mieszkaniową jednorodzinną

oznaczenie

42SJ

symbol

SJ

obowiazuje od

2025-09-05

obowiazuje do

obecnie

status

w opracowaniu
<https://inspire.ec.europa.eu/codelist/ProcessStepGeneralValue/elaboration>

charakter ustalenia

ogólnie wiążące
<https://inspire.ec.europa.eu/codelist/RegulationNatureValue/generallyBinding>

profil podstawowy

teren zabudowy mieszkaniowej jednorodzinnej
teren usług
teren komunikacji
teren zieleni urządzonej
teren ogrodów działkowych
teren infrastruktury technicznej

maksymalna nadziemna intensywnosc zabudowy

0.6

maksymalny udzial powierzchni zabudowy

30%

maksymalna wysokosc zabudowy

9.0 m

minimalny udzial powierzchni biologicznie czynnej

40%

geometria



plan

<https://www.gov.pl/zagospodarowanieprzestrzenne/app/AktPlanowaniaPrzestrzennego/PL.ZIPPZP.11445/302302-POG/1POG>

strefa planistyczna

PL.ZIPPZP.11445_302302-POG_1POG-43SZ_20250905T220000

identyfier

<https://www.gov.pl/zagospodarowanieprzestrzenne/app/StrefaPlanistyczna/PL.ZIPPZP.11445/302302-POG/1POG-43SZ/20250905T220000>

przestrzen nazw

PL.ZIPPZP.11445/302302-POG

lokalny id

1POG-43SZ

wersja id

20250905T220000

poczatek wersji obiektu

2025-09-05T22:00

nazwa

strefa wielofunkcyjna z zabudową zagrodową

oznaczenie

43SZ

symbol

SZ

obowiazuje od

2025-09-05

obowiazuje do

obecnie

status

w opracowaniu
<https://inspire.ec.europa.eu/codelist/ProcessStepGeneralValue/elaboration>

charakter ustalenia

ogólnie wiążące
<https://inspire.ec.europa.eu/codelist/RegulationNatureValue/generallyBinding>

profil podstawowy

teren zabudowy zagrodowej
teren produkcji w gospodarstwach rolnych
teren akwakultury i obsługi rybactwa
teren komunikacji
teren zieleni urządzonej
teren ogrodów działkowych
teren infrastruktury technicznej

maksymalna nadziemna intensywnosc zabudowy

0.6

maksymalny udzial powierzchni zabudowy

30%

maksymalna wysokosc zabudowy

9.0 m

minimalny udzial powierzchni biologicznie czynnej

40%

geometria



plan

<https://www.gov.pl/zagospodarowanieprzestrzenne/app/AktPlanowaniaPrzestrzennego/PL.ZIPPZP.11445/302302-POG/1POG>

strefa planistyczna

PL.ZIPPZP.11445_302302-POG_1POG-43SJ_20250905T220000

identyfier

<https://www.gov.pl/zagospodarowanieprzestrzenne/app/StrefaPlanistyczna/PL.ZIPPZP.11445/302302-POG/1POG-43SJ/20250905T220000>

przestrzen nazw

PL.ZIPPZP.11445/302302-POG

lokalny id

1POG-43SJ

wersja id

20250905T220000

początek wersji obiektu

2025-09-05T22:00

nazwa

strefa wielofunkcyjna z zabudową mieszkaniową jednorodzinną

oznaczenie

43SJ

symbol

SJ

obowiązuje od

2025-09-05

obowiązuje do

obecnie

status

w opracowaniu
<https://inspire.ec.europa.eu/codelist/ProcessStepGeneralValue/elaboration>

charakter ustalenia

ogólnie wiążące
<https://inspire.ec.europa.eu/codelist/RegulationNatureValue/generallyBinding>

profil podstawowy

teren zabudowy mieszkaniowej jednorodzinnej
 teren usług
 teren komunikacji
 teren zieleni urządzonej
 teren ogrodów działkowych
 teren infrastruktury technicznej

maksymalna nadziemna intensywność zabudowy

0.6

maksymalny udział powierzchni zabudowy

30%

maksymalna wysokość zabudowy

9.0 m

minimalny udział powierzchni biologicznie czynnej

40%

geometria



plan

<https://www.gov.pl/zagospodarowanieprzestrzenne/app/AktPlanowaniaPrzestrzennego/PL.ZIPPZP.11445/302302-POG/1POG>

strefa planistyczna

PL.ZIPPZP.11445_302302-POG_1POG-44SZ_20250905T220000

identyfier

<https://www.gov.pl/zagospodarowanieprzestrzenne/app/StrefaPlanistyczna/PL.ZIPPZP.11445/302302-POG/1POG-44SZ/20250905T220000>

przestrzen nazw

PL.ZIPPZP.11445/302302-POG

lokalny id

1POG-44SZ

wersja id

20250905T220000

poczatek wersji obiektu

2025-09-05T22:00

nazwa

strefa wielofunkcyjna z zabudową zagrodową

oznaczenie

44SZ

symbol

SZ

obowiazuje od

2025-09-05

obowiazuje do

obecnie

status

w opracowaniu
<https://inspire.ec.europa.eu/codelist/ProcessStepGeneralValue/elaboration>

charakter ustalenia

ogólnie wiążące
<https://inspire.ec.europa.eu/codelist/RegulationNatureValue/generallyBinding>

profil podstawowy

teren zabudowy zagrodowej
teren produkcji w gospodarstwach rolnych
teren akwakultury i obsługi rybactwa
teren komunikacji
teren zieleni urządzonej
teren ogrodów działkowych
teren infrastruktury technicznej

maksymalna nadziemna intensywnosc zabudowy

0.6

maksymalny udzial powierzchni zabudowy

30%

maksymalna wysokosc zabudowy

9.0 m

minimalny udzial powierzchni biologicznie czynnej

40%

geometria



plan

<https://www.gov.pl/zagospodarowanieprzestrzenne/app/AktPlanowaniaPrzestrzennego/PL.ZIPPZP.11445/302302-POG/1POG>

strefa planistyczna

PL.ZIPPZP.11445_302302-POG_1POG-44SJ_20250905T220000

identyfier

<https://www.gov.pl/zagospodarowanieprzestrzenne/app/StrefaPlanistyczna/PL.ZIPPZP.11445/302302-POG/1POG-44SJ/20250905T220000>

przestrzen nazw

PL.ZIPPZP.11445/302302-POG

lokalny id

1POG-44SJ

wersja id

20250905T220000

początek wersji obiektu

2025-09-05T22:00

nazwa

strefa wielofunkcyjna z zabudową mieszkaniową jednorodzinną

oznaczenie

44SJ

symbol

SJ

obowiązuje od

2025-09-05

obowiązuje do

obecnie

status

w opracowaniu
<https://inspire.ec.europa.eu/codelist/ProcessStepGeneralValue/elaboration>

charakter ustalenia

ogólnie wiążące
<https://inspire.ec.europa.eu/codelist/RegulationNatureValue/generallyBinding>

profil podstawowy

teren zabudowy mieszkaniowej jednorodzinnej
teren usług
teren komunikacji
teren zieleni urządzonej
teren ogrodów działkowych
teren infrastruktury technicznej

maksymalna nadziemna intensywność zabudowy

0.6

maksymalny udział powierzchni zabudowy

30%

maksymalna wysokość zabudowy

9.0 m

minimalny udział powierzchni biologicznie czynnej

40%

geometria



plan

<https://www.gov.pl/zagospodarowanieprzestrzenne/app/AktPlanowaniaPrzestrzennego/PL.ZIPPZP.11445/302302-POG/1POG>

strefa planistyczna

PL.ZIPPZP.11445_302302-POG_1POG-45SZ_20250905T220000

identyfier

<https://www.gov.pl/zagospodarowanieprzestrzenne/app/StrefaPlanistyczna/PL.ZIPPZP.11445/302302-POG/1POG-45SZ/20250905T220000>

przestrzen nazw

PL.ZIPPZP.11445/302302-POG

lokalny id

1POG-45SZ

wersja id

20250905T220000

poczatek wersji obiektu

2025-09-05T22:00

nazwa

strefa wielofunkcyjna z zabudową zagrodową

oznaczenie

45SZ

symbol

SZ

obowiazuje od

2025-09-05

obowiazuje do

obecnie

status

w opracowaniu
<https://inspire.ec.europa.eu/codelist/ProcessStepGeneralValue/elaboration>

charakter ustalenia

ogólnie wiążące
<https://inspire.ec.europa.eu/codelist/RegulationNatureValue/generallyBinding>

profil podstawowy

teren zabudowy zagrodowej
teren produkcji w gospodarstwach rolnych
teren akwakultury i obsługi rybactwa
teren komunikacji
teren zieleni urządzonej
teren ogrodów działkowych
teren infrastruktury technicznej

maksymalna nadziemna intensywnosc zabudowy

0.6

maksymalny udzial powierzchni zabudowy

30%


maksymalna wysokosc zabudowy

9.0 m

minimalny udzial powierzchni biologicznie czynnej

30%

geometria



plan <https://www.gov.pl/zagospodarowanieprzestrzenne/app/AktPlanowaniaPrzestrzennego/PL.ZIPPZP.11445/302302-POG/1POG>

strefa planistyczna PL.ZIPPZP.11445_302302-POG_1POG-45SJ_20250905T220000

identyfier <https://www.gov.pl/zagospodarowanieprzestrzenne/app/StrefaPlanistyczna/PL.ZIPPZP.11445/302302-POG/1POG-45SJ/20250905T220000>

przestrzen nazw PL.ZIPPZP.11445/302302-POG

lokalny id 1POG-45SJ

wersja id 20250905T220000

początek wersji obiektu 2025-09-05T22:00

nazwa strefa wielofunkcyjna z zabudową mieszkaniową jednorodzinną

oznaczenie 45SJ

symbol SJ

obowiązuje od 2025-09-05

obowiązuje do obecnie

status w opracowaniu
<https://inspire.ec.europa.eu/codelist/ProcessStepGeneralValue/elaboration>

charakter ustalenia ogólnie wiążące
<https://inspire.ec.europa.eu/codelist/RegulationNatureValue/generallyBinding>

profil podstawowy teren zabudowy mieszkaniowej jednorodzinnej
teren usług
teren komunikacji
teren zieleni urządzonej
teren ogrodów działkowych
teren infrastruktury technicznej

maksymalna nadziemna intensywność zabudowy 0.6

maksymalny udział powierzchni zabudowy 30%

maksymalna wysokość zabudowy 9.0 m

minimalny udział powierzchni biologicznie czynnej 40%

geometria



plan

<https://www.gov.pl/zagospodarowanieprzestrzenne/app/AktPlanowaniaPrzestrzennego/PL.ZIPPZP.11445/302302-POG/1POG>

strefa planistyczna

PL.ZIPPZP.11445_302302-POG_1POG-46SZ_20250905T220000

identyfier

<https://www.gov.pl/zagospodarowanieprzestrzenne/app/StrefaPlanistyczna/PL.ZIPPZP.11445/302302-POG/1POG-46SZ/20250905T220000>

przestrzen nazw

PL.ZIPPZP.11445/302302-POG

lokalny id

1POG-46SZ

wersja id

20250905T220000

poczatek wersji obiektu

2025-09-05T22:00

nazwa

strefa wielofunkcyjna z zabudową zagrodową

oznaczenie

46SZ

symbol

SZ

obowiazuje od

2025-09-05

obowiazuje do

obecnie

status

w opracowaniu
<https://inspire.ec.europa.eu/codelist/ProcessStepGeneralValue/elaboration>

charakter ustalenia

ogólnie wiążące
<https://inspire.ec.europa.eu/codelist/RegulationNatureValue/generallyBinding>

profil podstawowy

teren zabudowy zagrodowej
teren produkcji w gospodarstwach rolnych
teren akwakultury i obsługi rybactwa
teren komunikacji
teren zieleni urządzonej
teren ogrodów działkowych
teren infrastruktury technicznej

maksymalna nadziemna intensywnosc zabudowy

0.6

maksymalny udzial powierzchni zabudowy

30%

maksymalna wysokosc zabudowy

9.0 m

minimalny udzial powierzchni biologicznie czynnej

40%

geometria



plan

<https://www.gov.pl/zagospodarowanieprzestrzenne/app/AktPlanowaniaPrzestrzennego/PL.ZIPPZP.11445/302302-POG/1POG>

strefa planistyczna

PL.ZIPPZP.11445_302302-POG_1POG-46SJ_20250905T220000

identyfier

<https://www.gov.pl/zagospodarowanieprzestrzenne/app/StrefaPlanistyczna/PL.ZIPPZP.11445/302302-POG/1POG-46SJ/20250905T220000>

przestrzen nazw

PL.ZIPPZP.11445/302302-POG

lokalny id

1POG-46SJ

wersja id

20250905T220000

początek wersji obiektu

2025-09-05T22:00

nazwa

strefa wielofunkcyjna z zabudową mieszkaniową jednorodzinną

oznaczenie

46SJ

symbol

SJ

obowiązuje od

2025-09-05

obowiązuje do

obecnie

status

w opracowaniu
<https://inspire.ec.europa.eu/codelist/ProcessStepGeneralValue/elaboration>

charakter ustalenia

ogólnie wiążące
<https://inspire.ec.europa.eu/codelist/RegulationNatureValue/generallyBinding>

profil podstawowy

teren zabudowy mieszkaniowej jednorodzinnej
 teren usług
 teren komunikacji
 teren zieleni urządzonej
 teren ogrodów działkowych
 teren infrastruktury technicznej

maksymalna nadziemna intensywność zabudowy

0.6

maksymalny udział powierzchni zabudowy

30%

maksymalna wysokość zabudowy

9.0 m

minimalny udział powierzchni biologicznie czynnej

40%

geometria



plan <https://www.gov.pl/zagospodarowanieprzestrzenne/app/AktPlanowaniaPrzestrzennego/PL.ZIPPZP.11445/302302-POG/1POG>

strefa planistyczna PL.ZIPPZP.11445_302302-POG_1POG-47SZ_20250905T220000

identyfier <https://www.gov.pl/zagospodarowanieprzestrzenne/app/StrefaPlanistyczna/PL.ZIPPZP.11445/302302-POG/1POG-47SZ/20250905T220000>

przestrzen nazw PL.ZIPPZP.11445/302302-POG

lokalny id 1POG-47SZ

wersja id 20250905T220000

poczatek wersji obiektu 2025-09-05T22:00

nazwa strefa wielofunkcyjna z zabudową zagrodową

oznaczenie 47SZ

symbol SZ

obowiazuje od 2025-09-05

obowiazuje do obecnie

status w opracowaniu
<https://inspire.ec.europa.eu/codelist/ProcessStepGeneralValue/elaboration>

charakter ustalenia ogólnie wiążące
<https://inspire.ec.europa.eu/codelist/RegulationNatureValue/generallyBinding>

profil podstawowy teren zabudowy zagrodowej
teren produkcji w gospodarstwach rolnych
teren akwakultury i obsługi rybactwa
teren komunikacji
teren zieleni urządzonej
teren ogrodów działkowych
teren infrastruktury technicznej

maksymalna nadziemna intensywnosc zabudowy 0.7

maksymalny udzial powierzchni zabudowy 35%

maksymalna wysokosc zabudowy 9.0 m

minimalny udzial powierzchni biologicznie czynnej 30%

geometria



plan

<https://www.gov.pl/zagospodarowanieprzestrzenne/app/AktPlanowaniaPrzestrzennego/PL.ZIPPZP.11445/302302-POG/1POG>

strefa planistyczna

PL.ZIPPZP.11445_302302-POG_1POG-47SJ_20250905T220000

identyfier

<https://www.gov.pl/zagospodarowanieprzestrzenne/app/StrefaPlanistyczna/PL.ZIPPZP.11445/302302-POG/1POG-47SJ/20250905T220000>

przestrzen nazw

PL.ZIPPZP.11445/302302-POG

lokalny id

1POG-47SJ

wersja id

20250905T220000

początek wersji obiektu

2025-09-05T22:00

nazwa

strefa wielofunkcyjna z zabudową mieszkaniową jednorodzinną

oznaczenie

47SJ

symbol

SJ

obowiązuje od

2025-09-05

obowiązuje do

obecnie

status

w opracowaniu
<https://inspire.ec.europa.eu/codelist/ProcessStepGeneralValue/elaboration>

charakter ustalenia

ogólnie wiążące
<https://inspire.ec.europa.eu/codelist/RegulationNatureValue/generallyBinding>

profil podstawowy

teren zabudowy mieszkaniowej jednorodzinnej
 teren usług
 teren komunikacji
 teren zieleni urządzonej
 teren ogrodów działkowych
 teren infrastruktury technicznej

maksymalna nadziemna intensywność zabudowy

0.6

maksymalny udział powierzchni zabudowy

30%

maksymalna wysokość zabudowy

9.0 m

minimalny udział powierzchni biologicznie czynnej

40%

geometria



plan

<https://www.gov.pl/zagospodarowanieprzestrzenne/app/AktPlanowaniaPrzestrzennego/PL.ZIPPZP.11445/302302-POG/1POG>

strefa planistyczna

PL.ZIPPZP.11445_302302-POG_1POG-48SZ_20250905T220000

identyfier

<https://www.gov.pl/zagospodarowanieprzestrzenne/app/StrefaPlanistyczna/PL.ZIPPZP.11445/302302-POG/1POG-48SZ/20250905T220000>

przestrzen nazw

PL.ZIPPZP.11445/302302-POG

lokalny id

1POG-48SZ

wersja id

20250905T220000

poczatek wersji obiektu

2025-09-05T22:00

nazwa

strefa wielofunkcyjna z zabudową zagrodową

oznaczenie

48SZ

symbol

SZ

obowiazuje od

2025-09-05

obowiazuje do

obecnie

status

w opracowaniu
<https://inspire.ec.europa.eu/codelist/ProcessStepGeneralValue/elaboration>

charakter ustalenia

ogólnie wiążące
<https://inspire.ec.europa.eu/codelist/RegulationNatureValue/generallyBinding>

profil podstawowy

teren zabudowy zagrodowej
 teren produkcji w gospodarstwach rolnych
 teren akwakultury i obsługi rybactwa
 teren komunikacji
 teren zieleni urządzonej
 teren ogrodów działkowych
 teren infrastruktury technicznej

maksymalna nadziemna intensywnosc zabudowy

0.7

maksymalny udzial powierzchni zabudowy

35%

maksymalna wysokosc zabudowy

9.0 m

minimalny udzial powierzchni biologicznie czynnej

30%

geometria



plan

<https://www.gov.pl/zagospodarowanieprzestrzenne/app/AktPlanowaniaPrzestrzennego/PL.ZIPPZP.11445/302302-POG/1POG>

strefa planistyczna

PL.ZIPPZP.11445_302302-POG_1POG-48SJ_20250905T220000

identyfier

<https://www.gov.pl/zagospodarowanieprzestrzenne/app/StrefaPlanistyczna/PL.ZIPPZP.11445/302302-POG/1POG-48SJ/20250905T220000>

przestrzen nazw

PL.ZIPPZP.11445/302302-POG

lokalny id

1POG-48SJ

wersja id

20250905T220000

początek wersji obiektu

2025-09-05T22:00

nazwa

strefa wielofunkcyjna z zabudową mieszkaniową jednorodzinną

oznaczenie

48SJ

symbol

SJ

obowiązuje od

2025-09-05

obowiązuje do

obecnie

status

w opracowaniu
<https://inspire.ec.europa.eu/codelist/ProcessStepGeneralValue/elaboration>

charakter ustalenia

ogólnie wiążące
<https://inspire.ec.europa.eu/codelist/RegulationNatureValue/generallyBinding>

profil podstawowy

teren zabudowy mieszkaniowej jednorodzinnej
 teren usług
 teren komunikacji
 teren zieleni urządzonej
 teren ogrodów działkowych
 teren infrastruktury technicznej

maksymalna nadziemna intensywność zabudowy

0.6

maksymalny udział powierzchni zabudowy

30%

maksymalna wysokość zabudowy

9.0 m

minimalny udział powierzchni biologicznie czynnej

40%

geometria



plan

<https://www.gov.pl/zagospodarowanieprzestrzenne/app/AktPlanowaniaPrzestrzennego/PL.ZIPPZP.11445/302302-POG/1POG>

strefa planistyczna

PL.ZIPPZP.11445_302302-POG_1POG-49SZ_20250905T220000

identyfier

<https://www.gov.pl/zagospodarowanieprzestrzenne/app/StrefaPlanistyczna/PL.ZIPPZP.11445/302302-POG/1POG-49SZ/20250905T220000>

przestrzen nazw

PL.ZIPPZP.11445/302302-POG

lokalny id

1POG-49SZ

wersja id

20250905T220000

poczatek wersji obiektu

2025-09-05T22:00

nazwa

strefa wielofunkcyjna z zabudową zagrodową

oznaczenie

49SZ

symbol

SZ

obowiazuje od

2025-09-05

obowiazuje do

obecnie

status

w opracowaniu
<https://inspire.ec.europa.eu/codelist/ProcessStepGeneralValue/elaboration>

charakter ustalenia

ogólnie wiążące
<https://inspire.ec.europa.eu/codelist/RegulationNatureValue/generallyBinding>

profil podstawowy

teren zabudowy zagrodowej
teren produkcji w gospodarstwach rolnych
teren akwakultury i obsługi rybactwa
teren komunikacji
teren zieleni urządzonej
teren ogrodów działkowych
teren infrastruktury technicznej

maksymalna nadziemna intensywnosc zabudowy

0.7

maksymalny udzial powierzchni zabudowy

35%

maksymalna wysokosc zabudowy

9.0 m

minimalny udzial powierzchni biologicznie czynnej

30%

geometria



plan

<https://www.gov.pl/zagospodarowanieprzestrzenne/app/AktPlanowaniaPrzestrzennego/PL.ZIPPZP.11445/302302-POG/1POG>

strefa planistyczna

PL.ZIPPZP.11445_302302-POG_1POG-49SJ_20250905T220000

identyfier

<https://www.gov.pl/zagospodarowanieprzestrzenne/app/StrefaPlanistyczna/PL.ZIPPZP.11445/302302-POG/1POG-49SJ/20250905T220000>

przestrzen nazw

PL.ZIPPZP.11445/302302-POG

lokalny id

1POG-49SJ

wersja id

20250905T220000

poczatek wersji obiektu

2025-09-05T22:00

nazwa

strefa wielofunkcyjna z zabudową mieszkaniową jednorodzinną

oznaczenie

49SJ

symbol

SJ

obowiazuje od

2025-09-05

obowiazuje do

obecnie

status

w opracowaniu
<https://inspire.ec.europa.eu/codelist/ProcessStepGeneralValue/elaboration>

charakter ustalenia

ogólnie wiążące
<https://inspire.ec.europa.eu/codelist/RegulationNatureValue/generallyBinding>

profil podstawowy

teren zabudowy mieszkaniowej jednorodzinnej
teren usług
teren komunikacji
teren zieleni urządzonej
teren ogrodów działkowych
teren infrastruktury technicznej

maksymalna nadziemna intensywnosc zabudowy

0.6

maksymalny udzial powierzchni zabudowy

30%

maksymalna wysokosc zabudowy

9.0 m

minimalny udzial powierzchni biologicznie czynnej

40%

geometria



plan

<https://www.gov.pl/zagospodarowanieprzestrzenne/app/AktPlanowaniaPrzestrzennego/PL.ZIPPZP.11445/302302-POG/1POG>

strefa planistyczna

PL.ZIPPZP.11445_302302-POG_1POG-50SZ_20250905T220000

identyfier

<https://www.gov.pl/zagospodarowanieprzestrzenne/app/StrefaPlanistyczna/PL.ZIPPZP.11445/302302-POG/1POG-50SZ/20250905T220000>

przestrzen nazw

PL.ZIPPZP.11445/302302-POG

lokalny id

1POG-50SZ

wersja id

20250905T220000

poczatek wersji obiektu

2025-09-05T22:00

nazwa

strefa wielofunkcyjna z zabudową zagrodową

oznaczenie

50SZ

symbol

SZ

obowiazuje od

2025-09-05

obowiazuje do

obecnie

status

w opracowaniu
<https://inspire.ec.europa.eu/codelist/ProcessStepGeneralValue/elaboration>

charakter ustalenia

ogólnie wiążące
<https://inspire.ec.europa.eu/codelist/RegulationNatureValue/generallyBinding>

profil podstawowy

teren zabudowy zagrodowej
teren produkcji w gospodarstwach rolnych
teren akwakultury i obsługi rybactwa
teren komunikacji
teren zieleni urządzonej
teren ogrodów działkowych
teren infrastruktury technicznej

maksymalna nadziemna intensywnosc zabudowy

0.7

maksymalny udzial powierzchni zabudowy

35%

maksymalna wysokosc zabudowy

9.0 m

minimalny udzial powierzchni biologicznie czynnej

30%

geometria



plan

<https://www.gov.pl/zagospodarowanieprzestrzenne/app/AktPlanowaniaPrzestrzennego/PL.ZIPPZP.11445/302302-POG/1POG>

strefa planistyczna

PL.ZIPPZP.11445_302302-POG_1POG-50SJ_20250905T220000

identyfier

<https://www.gov.pl/zagospodarowanieprzestrzenne/app/StrefaPlanistyczna/PL.ZIPPZP.11445/302302-POG/1POG-50SJ/20250905T220000>

przestrzen nazw

PL.ZIPPZP.11445/302302-POG

lokalny id

1POG-50SJ

wersja id

20250905T220000

początek wersji obiektu

2025-09-05T22:00

nazwa

strefa wielofunkcyjna z zabudową mieszkaniową jednorodzinną

oznaczenie

50SJ

symbol

SJ

obowiązuje od

2025-09-05

obowiązuje do

obecnie

status

w opracowaniu
<https://inspire.ec.europa.eu/codelist/ProcessStepGeneralValue/elaboration>

charakter ustalenia

ogólnie wiążące
<https://inspire.ec.europa.eu/codelist/RegulationNatureValue/generallyBinding>

profil podstawowy

teren zabudowy mieszkaniowej jednorodzinnej
 teren usług
 teren komunikacji
 teren zieleni urządzonej
 teren ogrodów działkowych
 teren infrastruktury technicznej

maksymalna nadziemna intensywność zabudowy

0.5

maksymalny udział powierzchni zabudowy

25%

maksymalna wysokość zabudowy

9.0 m

minimalny udział powierzchni biologicznie czynnej

50%

geometria



plan

<https://www.gov.pl/zagospodarowanieprzestrzenne/app/AktPlanowaniaPrzestrzennego/PL.ZIPPZP.11445/302302-POG/1POG>

strefa planistyczna

PL.ZIPPZP.11445_302302-POG_1POG-51SZ_20250905T220000

identyfier

<https://www.gov.pl/zagospodarowanieprzestrzenne/app/StrefaPlanistyczna/PL.ZIPPZP.11445/302302-POG/1POG-51SZ/20250905T220000>

przestrzen nazw

PL.ZIPPZP.11445/302302-POG

lokalny id

1POG-51SZ

wersja id

20250905T220000

poczatek wersji obiektu

2025-09-05T22:00

nazwa

strefa wielofunkcyjna z zabudową zagrodową

oznaczenie

51SZ

symbol

SZ

obowiazuje od

2025-09-05

obowiazuje do

obecnie

status

w opracowaniu
<https://inspire.ec.europa.eu/codelist/ProcessStepGeneralValue/elaboration>

charakter ustalenia

ogólnie wiążące
<https://inspire.ec.europa.eu/codelist/RegulationNatureValue/generallyBinding>

profil podstawowy

teren zabudowy zagrodowej
teren produkcji w gospodarstwach rolnych
teren akwakultury i obsługi rybactwa
teren komunikacji
teren zieleni urządzonej
teren ogrodów działkowych
teren infrastruktury technicznej

maksymalna nadziemna intensywnosc zabudowy

0.7

maksymalny udzial powierzchni zabudowy

35%

maksymalna wysokosc zabudowy

9.0 m

minimalny udzial powierzchni biologicznie czynnej

30%

geometria



plan

<https://www.gov.pl/zagospodarowanieprzestrzenne/app/AktPlanowaniaPrzestrzennego/PL.ZIPPZP.11445/302302-POG/1POG>

strefa planistyczna

PL.ZIPPZP.11445_302302-POG_1POG-51SJ_20250905T220000

identyfier

<https://www.gov.pl/zagospodarowanieprzestrzenne/app/StrefaPlanistyczna/PL.ZIPPZP.11445/302302-POG/1POG-51SJ/20250905T220000>

przestrzen nazw

PL.ZIPPZP.11445/302302-POG

lokalny id

1POG-51SJ

wersja id

20250905T220000

początek wersji obiektu

2025-09-05T22:00

nazwa

strefa wielofunkcyjna z zabudową mieszkaniową jednorodzinną

oznaczenie

51SJ

symbol

SJ

obowiązuje od

2025-09-05

obowiązuje do

obecnie

status

w opracowaniu
<https://inspire.ec.europa.eu/codelist/ProcessStepGeneralValue/elaboration>

charakter ustalenia

ogólnie wiążące
<https://inspire.ec.europa.eu/codelist/RegulationNatureValue/generallyBinding>

profil podstawowy

teren zabudowy mieszkaniowej jednorodzinnej
 teren usług
 teren komunikacji
 teren zieleni urządzonej
 teren ogrodów działkowych
 teren infrastruktury technicznej

maksymalna nadziemna intensywność zabudowy

0.6

maksymalny udział powierzchni zabudowy

30%

maksymalna wysokość zabudowy

9.0 m

minimalny udział powierzchni biologicznie czynnej

40%

geometria



plan

<https://www.gov.pl/zagospodarowanieprzestrzenne/app/AktPlanowaniaPrzestrzennego/PL.ZIPPZP.11445/302302-POG/1POG>

strefa planistyczna

PL.ZIPPZP.11445_302302-POG_1POG-52SZ_20250905T220000

identyfier

<https://www.gov.pl/zagospodarowanieprzestrzenne/app/StrefaPlanistyczna/PL.ZIPPZP.11445/302302-POG/1POG-52SZ/20250905T220000>

przestrzen nazw

PL.ZIPPZP.11445/302302-POG

lokalny id

1POG-52SZ

wersja id

20250905T220000

poczatek wersji obiektu

2025-09-05T22:00

nazwa

strefa wielofunkcyjna z zabudową zagrodową

oznaczenie

52SZ

symbol

SZ

obowiazuje od

2025-09-05

obowiazuje do

obecnie

status

w opracowaniu
<https://inspire.ec.europa.eu/codelist/ProcessStepGeneralValue/elaboration>

charakter ustalenia

ogólnie wiążące
<https://inspire.ec.europa.eu/codelist/RegulationNatureValue/generallyBinding>

profil podstawowy

teren zabudowy zagrodowej
teren produkcji w gospodarstwach rolnych
teren akwakultury i obsługi rybactwa
teren komunikacji
teren zieleni urządzonej
teren ogrodów działkowych
teren infrastruktury technicznej

maksymalna nadziemna intensywnosc zabudowy

0.7

maksymalny udzial powierzchni zabudowy

35%

maksymalna wysokosc zabudowy

9.0 m

minimalny udzial powierzchni biologicznie czynnej

30%

geometria



plan

<https://www.gov.pl/zagospodarowanieprzestrzenne/app/AktPlanowaniaPrzestrzennego/PL.ZIPPZP.11445/302302-POG/1POG>

strefa planistyczna

PL.ZIPPZP.11445_302302-POG_1POG-52SJ_20250905T220000

identyfier

<https://www.gov.pl/zagospodarowanieprzestrzenne/app/StrefaPlanistyczna/PL.ZIPPZP.11445/302302-POG/1POG-52SJ/20250905T220000>

przestrzen nazw

PL.ZIPPZP.11445/302302-POG

lokalny id

1POG-52SJ

wersja id

20250905T220000

początek wersji obiektu

2025-09-05T22:00

nazwa

strefa wielofunkcyjna z zabudową mieszkaniową jednorodzinną

oznaczenie

52SJ

symbol

SJ

obowiązuje od

2025-09-05

obowiązuje do

obecnie

status

w opracowaniu
<https://inspire.ec.europa.eu/codelist/ProcessStepGeneralValue/elaboration>

charakter ustalenia

ogólnie wiążące
<https://inspire.ec.europa.eu/codelist/RegulationNatureValue/generallyBinding>

profil podstawowy

teren zabudowy mieszkaniowej jednorodzinnej
teren usług
teren komunikacji
teren zieleni urządzonej
teren ogrodów działkowych
teren infrastruktury technicznej

maksymalna nadziemna intensywność zabudowy

0.5

maksymalny udział powierzchni zabudowy

25%

maksymalna wysokość zabudowy

9.0 m

minimalny udział powierzchni biologicznie czynnej

40%

geometria



plan

<https://www.gov.pl/zagospodarowanieprzestrzenne/app/AktPlanowaniaPrzestrzennego/PL.ZIPPZP.11445/302302-POG/1POG>

strefa planistyczna

PL.ZIPPZP.11445_302302-POG_1POG-53SZ_20250905T220000

identyfier

<https://www.gov.pl/zagospodarowanieprzestrzenne/app/StrefaPlanistyczna/PL.ZIPPZP.11445/302302-POG/1POG-53SZ/20250905T220000>

przestrzen nazw

PL.ZIPPZP.11445/302302-POG

lokalny id

1POG-53SZ

wersja id

20250905T220000

poczatek wersji obiektu

2025-09-05T22:00

nazwa

strefa wielofunkcyjna z zabudową zagrodową

oznaczenie

53SZ

symbol

SZ

obowiazuje od

2025-09-05

obowiazuje do

obecnie

status

w opracowaniu
<https://inspire.ec.europa.eu/codelist/ProcessStepGeneralValue/elaboration>

charakter ustalenia

ogólnie wiążące
<https://inspire.ec.europa.eu/codelist/RegulationNatureValue/generallyBinding>

profil podstawowy

teren zabudowy zagrodowej
 teren produkcji w gospodarstwach rolnych
 teren akwakultury i obsługi rybactwa
 teren komunikacji
 teren zieleni urządzonej
 teren ogrodów działkowych
 teren infrastruktury technicznej

maksymalna nadziemna intensywnosc zabudowy

0.6

maksymalny udzial powierzchni zabudowy

30%

maksymalna wysokosc zabudowy

9.0 m

minimalny udzial powierzchni biologicznie czynnej

40%

geometria



plan	https://www.gov.pl/zagospodarowanieprzestrzenne/app/AktPlanowaniaPrzestrzennego/PL.ZIPPZP.11445/302302-POG/1POG
------	---

strefa planistyczna	PL.ZIPPZP.11445_302302-POG_1POG-53SJ_20250905T220000
---------------------	--

identifier	https://www.gov.pl/zagospodarowanieprzestrzenne/app/StrefaPlanistyczna/PL.ZIPPZP.11445/302302-POG/1POG-53SJ/20250905T220000
------------	---

przestrzen nazw	PL.ZIPPZP.11445/302302-POG
-----------------	----------------------------

lokalny id	1POG-53SJ
------------	-----------

wersja id	20250905T220000
-----------	-----------------

początek wersji obiektu	2025-09-05T22:00
-------------------------	------------------

nazwa	strefa wielofunkcyjna z zabudową mieszkaniową jednorodzinną
-------	---

oznaczenie	53SJ
------------	------

symbol	SJ
--------	----

obowiązuje od	2025-09-05
---------------	------------

obowiązuje do	obecnie
---------------	---------

status	w opracowaniu https://inspire.ec.europa.eu/codelist/ProcessStepGeneralValue/elaboration
--------	--

charakter ustalenia	ogólnie wiążące https://inspire.ec.europa.eu/codelist/RegulationNatureValue/generallyBinding
---------------------	--

profil podstawowy	teren zabudowy mieszkaniowej jednorodzinnej teren usług teren komunikacji teren zieleni urządzonej teren ogrodów działkowych teren infrastruktury technicznej
-------------------	--

maksymalna nadziemna intensywność zabudowy	0.5
--	-----

maksymalny udział powierzchni zabudowy	25%
--	-----

maksymalna wysokość zabudowy	9.0 m
------------------------------	-------

minimalny udział powierzchni biologicznie czynnej	50%
---	-----

geometria	
-----------	--



plan

<https://www.gov.pl/zagospodarowanieprzestrzenne/app/AktPlanowaniaPrzestrzennego/PL.ZIPPZP.11445/302302-POG/1POG>

strefa planistyczna

PL.ZIPPZP.11445_302302-POG_1POG-54SZ_20250905T220000

identyfier

<https://www.gov.pl/zagospodarowanieprzestrzenne/app/StrefaPlanistyczna/PL.ZIPPZP.11445/302302-POG/1POG-54SZ/20250905T220000>

przestrzen nazw

PL.ZIPPZP.11445/302302-POG

lokalny id

1POG-54SZ

wersja id

20250905T220000

poczatek wersji obiektu

2025-09-05T22:00

nazwa

strefa wielofunkcyjna z zabudową zagrodową

oznaczenie

54SZ

symbol

SZ

obowiazuje od

2025-09-05

obowiazuje do

obecnie

status

w opracowaniu
<https://inspire.ec.europa.eu/codelist/ProcessStepGeneralValue/elaboration>

charakter ustalenia

ogólnie wiążące
<https://inspire.ec.europa.eu/codelist/RegulationNatureValue/generallyBinding>

profil podstawowy

teren zabudowy zagrodowej
teren produkcji w gospodarstwach rolnych
teren akwakultury i obsługi rybactwa
teren komunikacji
teren zieleni urządzonej
teren ogrodów działkowych
teren infrastruktury technicznej

maksymalna nadziemna intensywnosc zabudowy

0.6

maksymalny udzial powierzchni zabudowy

30%

maksymalna wysokosc zabudowy

9.0 m

minimalny udzial powierzchni biologicznie czynnej

40%

geometria



plan

<https://www.gov.pl/zagospodarowanieprzestrzenne/app/AktPlanowaniaPrzestrzennego/PL.ZIPPZP.11445/302302-POG/1POG>

strefa planistyczna

PL.ZIPPZP.11445_302302-POG_1POG-54SJ_20250905T220000

identyfier

<https://www.gov.pl/zagospodarowanieprzestrzenne/app/StrefaPlanistyczna/PL.ZIPPZP.11445/302302-POG/1POG-54SJ/20250905T220000>

przestrzen nazw

PL.ZIPPZP.11445/302302-POG

lokalny id

1POG-54SJ

wersja id

20250905T220000

początek wersji obiektu

2025-09-05T22:00

nazwa

strefa wielofunkcyjna z zabudową mieszkaniową jednorodzinną

oznaczenie

54SJ

symbol

SJ

obowiązuje od

2025-09-05

obowiązuje do

obecnie

status

w opracowaniu
<https://inspire.ec.europa.eu/codelist/ProcessStepGeneralValue/elaboration>

charakter ustalenia

ogólnie wiążące
<https://inspire.ec.europa.eu/codelist/RegulationNatureValue/generallyBinding>

profil podstawowy

teren zabudowy mieszkaniowej jednorodzinnej
 teren usług
 teren komunikacji
 teren zieleni urządzonej
 teren ogrodów działkowych
 teren infrastruktury technicznej

maksymalna nadziemna intensywność zabudowy

0.6

maksymalny udział powierzchni zabudowy

30%

maksymalna wysokość zabudowy

9.0 m

minimalny udział powierzchni biologicznie czynnej

40%

geometria



plan

<https://www.gov.pl/zagospodarowanieprzestrzenne/app/AktPlanowaniaPrzestrzennego/PL.ZIPPZP.11445/302302-POG/1POG>

strefa planistyczna

PL.ZIPPZP.11445_302302-POG_1POG-55SZ_20250905T220000

identyfier

<https://www.gov.pl/zagospodarowanieprzestrzenne/app/StrefaPlanistyczna/PL.ZIPPZP.11445/302302-POG/1POG-55SZ/20250905T220000>

przestrzen nazw

PL.ZIPPZP.11445/302302-POG

lokalny id

1POG-55SZ

wersja id

20250905T220000

początek wersji obiektu

2025-09-05T22:00

nazwa

strefa wielofunkcyjna z zabudową zagrodową

oznaczenie

55SZ

symbol

SZ

obowiązuje od

2025-09-05

obowiązuje do

obecnie

status

w opracowaniu
<https://inspire.ec.europa.eu/codelist/ProcessStepGeneralValue/elaboration>

charakter ustalenia

ogólnie wiążące
<https://inspire.ec.europa.eu/codelist/RegulationNatureValue/generallyBinding>

profil podstawowy

teren zabudowy zagrodowej
 teren produkcji w gospodarstwach rolnych
 teren akwakultury i obsługi rybactwa
 teren komunikacji
 teren zieleni urządzonej
 teren ogrodów działkowych
 teren infrastruktury technicznej

maksymalna nadziemna intensywność zabudowy

0.6

maksymalny udział powierzchni zabudowy

30%

maksymalna wysokość zabudowy

9.0 m

minimalny udział powierzchni biologicznie czynnej

40%

geometria



plan

<https://www.gov.pl/zagospodarowanieprzestrzenne/app/AktPlanowaniaPrzestrzennego/PL.ZIPPZP.11445/302302-POG/1POG>

strefa planistyczna

PL.ZIPPZP.11445_302302-POG_1POG-55SJ_20250905T220000

identyfier

<https://www.gov.pl/zagospodarowanieprzestrzenne/app/StrefaPlanistyczna/PL.ZIPPZP.11445/302302-POG/1POG-55SJ/20250905T220000>

przestrzen nazw

PL.ZIPPZP.11445/302302-POG

lokalny id

1POG-55SJ

wersja id

20250905T220000

początek wersji obiektu

2025-09-05T22:00

nazwa

strefa wielofunkcyjna z zabudową mieszkaniową jednorodzinną

oznaczenie

55SJ

symbol

SJ

obowiązuje od

2025-09-05

obowiązuje do

obecnie

status

w opracowaniu
<https://inspire.ec.europa.eu/codelist/ProcessStepGeneralValue/elaboration>

charakter ustalenia

ogólnie wiążące
<https://inspire.ec.europa.eu/codelist/RegulationNatureValue/generallyBinding>

profil podstawowy

teren zabudowy mieszkaniowej jednorodzinnej
 teren usług
 teren komunikacji
 teren zieleni urządzonej
 teren ogrodów działkowych
 teren infrastruktury technicznej

maksymalna nadziemna intensywność zabudowy

0.5

maksymalny udział powierzchni zabudowy

25%

maksymalna wysokość zabudowy

9.0 m

minimalny udział powierzchni biologicznie czynnej

50%

geometria



plan

<https://www.gov.pl/zagospodarowanieprzestrzenne/app/AktPlanowaniaPrzestrzennego/PL.ZIPPZP.11445/302302-POG/1POG>

strefa planistyczna

PL.ZIPPZP.11445_302302-POG_1POG-56SZ_20250905T220000

identyfier

<https://www.gov.pl/zagospodarowanieprzestrzenne/app/StrefaPlanistyczna/PL.ZIPPZP.11445/302302-POG/1POG-56SZ/20250905T220000>

przestrzen nazw

PL.ZIPPZP.11445/302302-POG

lokalny id

1POG-56SZ

wersja id

20250905T220000

poczatek wersji obiektu

2025-09-05T22:00

nazwa

strefa wielofunkcyjna z zabudową zagrodową

oznaczenie

56SZ

symbol

SZ

obowiazuje od

2025-09-05

obowiazuje do

obecnie

status

w opracowaniu
<https://inspire.ec.europa.eu/codelist/ProcessStepGeneralValue/elaboration>

charakter ustalenia

ogólnie wiążące
<https://inspire.ec.europa.eu/codelist/RegulationNatureValue/generallyBinding>

profil podstawowy

teren zabudowy zagrodowej
teren produkcji w gospodarstwach rolnych
teren akwakultury i obsługi rybactwa
teren komunikacji
teren zieleni urządzonej
teren ogrodów działkowych
teren infrastruktury technicznej

maksymalna nadziemna intensywnosc zabudowy

0.7

maksymalny udzial powierzchni zabudowy

35%

maksymalna wysokosc zabudowy

9.0 m

minimalny udzial powierzchni biologicznie czynnej

30%

geometria



plan

<https://www.gov.pl/zagospodarowanieprzestrzenne/app/AktPlanowaniaPrzestrzennego/PL.ZIPPZP.11445/302302-POG/1POG>

strefa planistyczna

PL.ZIPPZP.11445_302302-POG_1POG-56SJ_20250905T220000

identyfier

<https://www.gov.pl/zagospodarowanieprzestrzenne/app/StrefaPlanistyczna/PL.ZIPPZP.11445/302302-POG/1POG-56SJ/20250905T220000>

przestrzen nazw

PL.ZIPPZP.11445/302302-POG

lokalny id

1POG-56SJ

wersja id

20250905T220000

początek wersji obiektu

2025-09-05T22:00

nazwa

strefa wielofunkcyjna z zabudową mieszkaniową jednorodzinną

oznaczenie

56SJ

symbol

SJ

obowiązuje od

2025-09-05

obowiązuje do

obecnie

status

w opracowaniu
<https://inspire.ec.europa.eu/codelist/ProcessStepGeneralValue/elaboration>

charakter ustalenia

ogólnie wiążące
<https://inspire.ec.europa.eu/codelist/RegulationNatureValue/generallyBinding>

profil podstawowy

teren zabudowy mieszkaniowej jednorodzinnej
 teren usług
 teren komunikacji
 teren zieleni urządzonej
 teren ogrodów działkowych
 teren infrastruktury technicznej

maksymalna nadziemna intensywność zabudowy

0.6

maksymalny udział powierzchni zabudowy

30%

maksymalna wysokość zabudowy

9.0 m

minimalny udział powierzchni biologicznie czynnej

50%

geometria



plan

<https://www.gov.pl/zagospodarowanieprzestrzenne/app/AktPlanowaniaPrzestrzennego/PL.ZIPPZP.11445/302302-POG/1POG>

strefa planistyczna

PL.ZIPPZP.11445_302302-POG_1POG-57SZ_20250905T220000

identyfier

<https://www.gov.pl/zagospodarowanieprzestrzenne/app/StrefaPlanistyczna/PL.ZIPPZP.11445/302302-POG/1POG-57SZ/20250905T220000>

przestrzen nazw

PL.ZIPPZP.11445/302302-POG

lokalny id

1POG-57SZ

wersja id

20250905T220000

poczatek wersji obiektu

2025-09-05T22:00

nazwa

strefa wielofunkcyjna z zabudową zagrodową

oznaczenie

57SZ

symbol

SZ

obowiazuje od

2025-09-05

obowiazuje do

obecnie

status

w opracowaniu
<https://inspire.ec.europa.eu/codelist/ProcessStepGeneralValue/elaboration>

charakter ustalenia

ogólnie wiążące
<https://inspire.ec.europa.eu/codelist/RegulationNatureValue/generallyBinding>

profil podstawowy

teren zabudowy zagrodowej
teren produkcji w gospodarstwach rolnych
teren akwakultury i obsługi rybactwa
teren komunikacji
teren zieleni urządzonej
teren ogrodów działkowych
teren infrastruktury technicznej

maksymalna nadziemna intensywnosc zabudowy

0.7

maksymalny udzial powierzchni zabudowy

35%

maksymalna wysokosc zabudowy

9.0 m

minimalny udzial powierzchni biologicznie czynnej

30%

geometria



plan

<https://www.gov.pl/zagospodarowanieprzestrzenne/app/AktPlanowaniaPrzestrzennego/PL.ZIPPZP.11445/302302-POG/1POG>

strefa planistyczna

PL.ZIPPZP.11445_302302-POG_1POG-57SJ_20250905T220000

identyfier

<https://www.gov.pl/zagospodarowanieprzestrzenne/app/StrefaPlanistyczna/PL.ZIPPZP.11445/302302-POG/1POG-57SJ/20250905T220000>

przestrzen nazw

PL.ZIPPZP.11445/302302-POG

lokalny id

1POG-57SJ

wersja id

20250905T220000

początek wersji obiektu

2025-09-05T22:00

nazwa

strefa wielofunkcyjna z zabudową mieszkaniową jednorodzinną

oznaczenie

57SJ

symbol

SJ

obowiązuje od

2025-09-05

obowiązuje do

obecnie

status

w opracowaniu
<https://inspire.ec.europa.eu/codelist/ProcessStepGeneralValue/elaboration>

charakter ustalenia

ogólnie wiążące
<https://inspire.ec.europa.eu/codelist/RegulationNatureValue/generallyBinding>

profil podstawowy

teren zabudowy mieszkaniowej jednorodzinnej
 teren usług
 teren komunikacji
 teren zieleni urządzonej
 teren ogrodów działkowych
 teren infrastruktury technicznej

maksymalna nadziemna intensywność zabudowy

0.6

maksymalny udział powierzchni zabudowy

30%

maksymalna wysokość zabudowy

9.0 m

minimalny udział powierzchni biologicznie czynnej

50%

geometria



plan

<https://www.gov.pl/zagospodarowanieprzestrzenne/app/AktPlanowaniaPrzestrzennego/PL.ZIPPZP.11445/302302-POG/1POG>

strefa planistyczna

PL.ZIPPZP.11445_302302-POG_1POG-58SZ_20250905T220000

identyfier

<https://www.gov.pl/zagospodarowanieprzestrzenne/app/StrefaPlanistyczna/PL.ZIPPZP.11445/302302-POG/1POG-58SZ/20250905T220000>

przestrzen nazw

PL.ZIPPZP.11445/302302-POG

lokalny id

1POG-58SZ

wersja id

20250905T220000

poczatek wersji obiektu

2025-09-05T22:00

nazwa

strefa wielofunkcyjna z zabudową zagrodową

oznaczenie

58SZ

symbol

SZ

obowiazuje od

2025-09-05

obowiazuje do

obecnie

status

w opracowaniu
<https://inspire.ec.europa.eu/codelist/ProcessStepGeneralValue/elaboration>

charakter ustalenia

ogólnie wiążące
<https://inspire.ec.europa.eu/codelist/RegulationNatureValue/generallyBinding>

profil podstawowy

teren zabudowy zagrodowej
teren produkcji w gospodarstwach rolnych
teren akwakultury i obsługi rybactwa
teren komunikacji
teren zieleni urządzonej
teren ogrodów działkowych
teren infrastruktury technicznej

maksymalna nadziemna intensywnosc zabudowy

0.7

maksymalny udzial powierzchni zabudowy

35%

maksymalna wysokosc zabudowy

9.0 m

minimalny udzial powierzchni biologicznie czynnej

40%

geometria



plan

<https://www.gov.pl/zagospodarowanieprzestrzenne/app/AktPlanowaniaPrzestrzennego/PL.ZIPPZP.11445/302302-POG/1POG>

strefa planistyczna

PL.ZIPPZP.11445_302302-POG_1POG-58SJ_20250905T220000

identyfier

<https://www.gov.pl/zagospodarowanieprzestrzenne/app/StrefaPlanistyczna/PL.ZIPPZP.11445/302302-POG/1POG-58SJ/20250905T220000>

przestrzen nazw

PL.ZIPPZP.11445/302302-POG

lokalny id

1POG-58SJ

wersja id

20250905T220000

początek wersji obiektu

2025-09-05T22:00

nazwa

strefa wielofunkcyjna z zabudową mieszkaniową jednorodzinną

oznaczenie

58SJ

symbol

SJ

obowiązuje od

2025-09-05

obowiązuje do

obecnie

status

w opracowaniu
<https://inspire.ec.europa.eu/codelist/ProcessStepGeneralValue/elaboration>

charakter ustalenia

ogólnie wiążące
<https://inspire.ec.europa.eu/codelist/RegulationNatureValue/generallyBinding>

profil podstawowy

teren zabudowy mieszkaniowej jednorodzinnej
teren usług
teren komunikacji
teren zieleni urządzonej
teren ogrodów działkowych
teren infrastruktury technicznej

maksymalna nadziemna intensywność zabudowy

0.7

maksymalny udział powierzchni zabudowy

35%

maksymalna wysokość zabudowy

9.0 m

minimalny udział powierzchni biologicznie czynnej

30%

geometria



plan <https://www.gov.pl/zagospodarowanieprzestrzenne/app/AktPlanowaniaPrzestrzennego/PL.ZIPPZP.11445/302302-POG/1POG>

strefa planistyczna PL.ZIPPZP.11445_302302-POG_1POG-59SZ_20250905T220000

identyfier <https://www.gov.pl/zagospodarowanieprzestrzenne/app/StrefaPlanistyczna/PL.ZIPPZP.11445/302302-POG/1POG-59SZ/20250905T220000>

przestrzen nazw PL.ZIPPZP.11445/302302-POG

lokalny id 1POG-59SZ

wersja id 20250905T220000

poczatek wersji obiektu 2025-09-05T22:00

nazwa strefa wielofunkcyjna z zabudową zagrodową

oznaczenie 59SZ

symbol SZ

obowiazuje od 2025-09-05

obowiazuje do obecnie

status w opracowaniu
<https://inspire.ec.europa.eu/codelist/ProcessStepGeneralValue/elaboration>

charakter ustalenia ogólnie wiążące
<https://inspire.ec.europa.eu/codelist/RegulationNatureValue/generallyBinding>

profil podstawowy teren zabudowy zagrodowej
teren produkcji w gospodarstwach rolnych
teren akwakultury i obsługi rybactwa
teren komunikacji
teren zieleni urządzonej
teren ogrodów działkowych
teren infrastruktury technicznej

maksymalna nadziemna intensywnosc zabudowy 0.6

maksymalny udzial powierzchni zabudowy 30%

maksymalna wysokosc zabudowy 9.0 m

minimalny udzial powierzchni biologicznie czynnej 40%

geometria



plan

<https://www.gov.pl/zagospodarowanieprzestrzenne/app/AktPlanowaniaPrzestrzennego/PL.ZIPPZP.11445/302302-POG/1POG>

strefa planistyczna

PL.ZIPPZP.11445_302302-POG_1POG-59SJ_20250905T220000

identyfier

<https://www.gov.pl/zagospodarowanieprzestrzenne/app/StrefaPlanistyczna/PL.ZIPPZP.11445/302302-POG/1POG-59SJ/20250905T220000>

przestrzen nazw

PL.ZIPPZP.11445/302302-POG

lokalny id

1POG-59SJ

wersja id

20250905T220000

początek wersji obiektu

2025-09-05T22:00

nazwa

strefa wielofunkcyjna z zabudową mieszkaniową jednorodzinną

oznaczenie

59SJ

symbol

SJ

obowiązuje od

2025-09-05

obowiązuje do

obecnie

status

w opracowaniu
<https://inspire.ec.europa.eu/codelist/ProcessStepGeneralValue/elaboration>

charakter ustalenia

ogólnie wiążące
<https://inspire.ec.europa.eu/codelist/RegulationNatureValue/generallyBinding>

profil podstawowy

teren zabudowy mieszkaniowej jednorodzinnej
 teren usług
 teren komunikacji
 teren zieleni urządzonej
 teren ogrodów działkowych
 teren infrastruktury technicznej

maksymalna nadziemna intensywność zabudowy

0.8

maksymalny udział powierzchni zabudowy

40%

maksymalna wysokość zabudowy

9.0 m

minimalny udział powierzchni biologicznie czynnej

30%

geometria



plan

<https://www.gov.pl/zagospodarowanieprzestrzenne/app/AktPlanowaniaPrzestrzennego/PL.ZIPPZP.11445/302302-POG/1POG>

strefa planistyczna

PL.ZIPPZP.11445_302302-POG_1POG-60SZ_20250905T220000

identyfier

<https://www.gov.pl/zagospodarowanieprzestrzenne/app/StrefaPlanistyczna/PL.ZIPPZP.11445/302302-POG/1POG-60SZ/20250905T220000>

przestrzen nazw

PL.ZIPPZP.11445/302302-POG

lokalny id

1POG-60SZ

wersja id

20250905T220000

poczatek wersji obiektu

2025-09-05T22:00

nazwa

strefa wielofunkcyjna z zabudową zagrodową

oznaczenie

60SZ

symbol

SZ

obowiazuje od

2025-09-05

obowiazuje do

obecnie

status

w opracowaniu
<https://inspire.ec.europa.eu/codelist/ProcessStepGeneralValue/elaboration>

charakter ustalenia

ogólnie wiążące
<https://inspire.ec.europa.eu/codelist/RegulationNatureValue/generallyBinding>

profil podstawowy

teren zabudowy zagrodowej
teren produkcji w gospodarstwach rolnych
teren akwakultury i obsługi rybactwa
teren komunikacji
teren zieleni urządzonej
teren ogrodów działkowych
teren infrastruktury technicznej

maksymalna nadziemna intensywnosc zabudowy

0.7

maksymalny udzial powierzchni zabudowy

35%

maksymalna wysokosc zabudowy

9.0 m

minimalny udzial powierzchni biologicznie czynnej

30%

geometria



plan

<https://www.gov.pl/zagospodarowanieprzestrzenne/app/AktPlanowaniaPrzestrzennego/PL.ZIPPZP.11445/302302-POG/1POG>

strefa planistyczna

PL.ZIPPZP.11445_302302-POG_1POG-60SJ_20250905T220000

identyfier

<https://www.gov.pl/zagospodarowanieprzestrzenne/app/StrefaPlanistyczna/PL.ZIPPZP.11445/302302-POG/1POG-60SJ/20250905T220000>

przestrzen nazw

PL.ZIPPZP.11445/302302-POG

lokalny id

1POG-60SJ

wersja id

20250905T220000

początek wersji obiektu

2025-09-05T22:00

nazwa

strefa wielofunkcyjna z zabudową mieszkaniową jednorodzinną

oznaczenie

60SJ

symbol

SJ

obowiązuje od

2025-09-05

obowiązuje do

obecnie

status

w opracowaniu
<https://inspire.ec.europa.eu/codelist/ProcessStepGeneralValue/elaboration>

charakter ustalenia

ogólnie wiążące
<https://inspire.ec.europa.eu/codelist/RegulationNatureValue/generallyBinding>

profil podstawowy

teren zabudowy mieszkaniowej jednorodzinnej
 teren usług
 teren komunikacji
 teren zieleni urządzonej
 teren ogrodów działkowych
 teren infrastruktury technicznej

maksymalna nadziemna intensywność zabudowy

0.8

maksymalny udział powierzchni zabudowy

40%

maksymalna wysokość zabudowy

9.0 m

minimalny udział powierzchni biologicznie czynnej

30%

geometria



plan

<https://www.gov.pl/zagospodarowanieprzestrzenne/app/AktPlanowaniaPrzestrzennego/PL.ZIPPZP.11445/302302-POG/1POG>

strefa planistyczna

PL.ZIPPZP.11445_302302-POG_1POG-61SZ_20250905T220000

identyfier

<https://www.gov.pl/zagospodarowanieprzestrzenne/app/StrefaPlanistyczna/PL.ZIPPZP.11445/302302-POG/1POG-61SZ/20250905T220000>

przestrzen nazw

PL.ZIPPZP.11445/302302-POG

lokalny id

1POG-61SZ

wersja id

20250905T220000

poczatek wersji obiektu

2025-09-05T22:00

nazwa

strefa wielofunkcyjna z zabudową zagrodową

oznaczenie

61SZ

symbol

SZ

obowiazuje od

2025-09-05

obowiazuje do

obecnie

status

w opracowaniu
<https://inspire.ec.europa.eu/codelist/ProcessStepGeneralValue/elaboration>

charakter ustalenia

ogólnie wiążące
<https://inspire.ec.europa.eu/codelist/RegulationNatureValue/generallyBinding>

profil podstawowy

teren zabudowy zagrodowej
teren produkcji w gospodarstwach rolnych
teren akwakultury i obsługi rybactwa
teren komunikacji
teren zieleni urządzonej
teren ogrodów działkowych
teren infrastruktury technicznej

maksymalna nadziemna intensywnosc zabudowy

0.7

maksymalny udzial powierzchni zabudowy

35%

maksymalna wysokosc zabudowy

9.0 m

minimalny udzial powierzchni biologicznie czynnej

30%

geometria



plan

<https://www.gov.pl/zagospodarowanieprzestrzenne/app/AktPlanowaniaPrzestrzennego/PL.ZIPPZP.11445/302302-POG/1POG>

strefa planistyczna

PL.ZIPPZP.11445_302302-POG_1POG-61SJ_20250905T220000

identyfier

<https://www.gov.pl/zagospodarowanieprzestrzenne/app/StrefaPlanistyczna/PL.ZIPPZP.11445/302302-POG/1POG-61SJ/20250905T220000>

przestrzen nazw

PL.ZIPPZP.11445/302302-POG

lokalny id

1POG-61SJ

wersja id

20250905T220000

początek wersji obiektu

2025-09-05T22:00

nazwa

strefa wielofunkcyjna z zabudową mieszkaniową jednorodzinną

oznaczenie

61SJ

symbol

SJ

obowiązuje od

2025-09-05

obowiązuje do

obecnie

status

w opracowaniu
<https://inspire.ec.europa.eu/codelist/ProcessStepGeneralValue/elaboration>

charakter ustalenia

ogólnie wiążące
<https://inspire.ec.europa.eu/codelist/RegulationNatureValue/generallyBinding>

profil podstawowy

teren zabudowy mieszkaniowej jednorodzinnej
teren usług
teren komunikacji
teren zieleni urządzonej
teren ogrodów działkowych
teren infrastruktury technicznej

maksymalna nadziemna intensywność zabudowy

0.8

maksymalny udział powierzchni zabudowy

40%

maksymalna wysokość zabudowy

9.0 m

minimalny udział powierzchni biologicznie czynnej

30%

geometria



plan

<https://www.gov.pl/zagospodarowanieprzestrzenne/app/AktPlanowaniaPrzestrzennego/PL.ZIPPZP.11445/302302-POG/1POG>

strefa planistyczna

PL.ZIPPZP.11445_302302-POG_1POG-62SZ_20250905T220000

identyfier

<https://www.gov.pl/zagospodarowanieprzestrzenne/app/StrefaPlanistyczna/PL.ZIPPZP.11445/302302-POG/1POG-62SZ/20250905T220000>

przestrzen nazw

PL.ZIPPZP.11445/302302-POG

lokalny id

1POG-62SZ

wersja id

20250905T220000

poczatek wersji obiektu

2025-09-05T22:00

nazwa

strefa wielofunkcyjna z zabudową zagrodową

oznaczenie

62SZ

symbol

SZ

obowiazuje od

2025-09-05

obowiazuje do

obecnie

status

w opracowaniu
<https://inspire.ec.europa.eu/codelist/ProcessStepGeneralValue/elaboration>

charakter ustalenia

ogólnie wiążące
<https://inspire.ec.europa.eu/codelist/RegulationNatureValue/generallyBinding>

profil podstawowy

teren zabudowy zagrodowej
 teren produkcji w gospodarstwach rolnych
 teren akwakultury i obsługi rybactwa
 teren komunikacji
 teren zieleni urządzonej
 teren ogrodów działkowych
 teren infrastruktury technicznej

maksymalna nadziemna intensywnosc zabudowy

0.7

maksymalny udzial powierzchni zabudowy

35%

maksymalna wysokosc zabudowy

9.0 m

minimalny udzial powierzchni biologicznie czynnej

30%

geometria



plan

<https://www.gov.pl/zagospodarowanieprzestrzenne/app/AktPlanowaniaPrzestrzennego/PL.ZIPPZP.11445/302302-POG/1POG>

strefa planistyczna

PL.ZIPPZP.11445_302302-POG_1POG-62SJ_20250905T220000

identyfier

<https://www.gov.pl/zagospodarowanieprzestrzenne/app/StrefaPlanistyczna/PL.ZIPPZP.11445/302302-POG/1POG-62SJ/20250905T220000>

przestrzen nazw

PL.ZIPPZP.11445/302302-POG

lokalny id

1POG-62SJ

wersja id

20250905T220000

początek wersji obiektu

2025-09-05T22:00

nazwa

strefa wielofunkcyjna z zabudową mieszkaniową jednorodzinną

oznaczenie

62SJ

symbol

SJ

obowiązuje od

2025-09-05

obowiązuje do

obecnie

status

w opracowaniu
<https://inspire.ec.europa.eu/codelist/ProcessStepGeneralValue/elaboration>

charakter ustalenia

ogólnie wiążące
<https://inspire.ec.europa.eu/codelist/RegulationNatureValue/generallyBinding>

profil podstawowy

teren zabudowy mieszkaniowej jednorodzinnej
 teren usług
 teren komunikacji
 teren zieleni urządzonej
 teren ogrodów działkowych
 teren infrastruktury technicznej

maksymalna nadziemna intensywność zabudowy

0.8

maksymalny udział powierzchni zabudowy

40%

maksymalna wysokość zabudowy

9.0 m

minimalny udział powierzchni biologicznie czynnej

30%

geometria



plan

<https://www.gov.pl/zagospodarowanieprzestrzenne/app/AktPlanowaniaPrzestrzennego/PL.ZIPPZP.11445/302302-POG/1POG>

strefa planistyczna

PL.ZIPPZP.11445_302302-POG_1POG-63SZ_20250905T220000

identyfier

<https://www.gov.pl/zagospodarowanieprzestrzenne/app/StrefaPlanistyczna/PL.ZIPPZP.11445/302302-POG/1POG-63SZ/20250905T220000>

przestrzen nazw

PL.ZIPPZP.11445/302302-POG

lokalny id

1POG-63SZ

wersja id

20250905T220000

poczatek wersji obiektu

2025-09-05T22:00

nazwa

strefa wielofunkcyjna z zabudową zagrodową

oznaczenie

63SZ

symbol

SZ

obowiazuje od

2025-09-05

obowiazuje do

obecnie

status

w opracowaniu
<https://inspire.ec.europa.eu/codelist/ProcessStepGeneralValue/elaboration>

charakter ustalenia

ogólnie wiążące
<https://inspire.ec.europa.eu/codelist/RegulationNatureValue/generallyBinding>

profil podstawowy

teren zabudowy zagrodowej
teren produkcji w gospodarstwach rolnych
teren akwakultury i obsługi rybactwa
teren komunikacji
teren zieleni urządzonej
teren ogrodów działkowych
teren infrastruktury technicznej

maksymalna nadziemna intensywnosc zabudowy

0.7

maksymalny udzial powierzchni zabudowy

35%

maksymalna wysokosc zabudowy

9.0 m

minimalny udzial powierzchni biologicznie czynnej

30%

geometria



plan

<https://www.gov.pl/zagospodarowanieprzestrzenne/app/AktPlanowaniaPrzestrzennego/PL.ZIPPZP.11445/302302-POG/1POG>

strefa planistyczna

PL.ZIPPZP.11445_302302-POG_1POG-63SJ_20250905T220000

identyfier

<https://www.gov.pl/zagospodarowanieprzestrzenne/app/StrefaPlanistyczna/PL.ZIPPZP.11445/302302-POG/1POG-63SJ/20250905T220000>

przestrzen nazw

PL.ZIPPZP.11445/302302-POG

lokalny id

1POG-63SJ

wersja id

20250905T220000

początek wersji obiektu

2025-09-05T22:00

nazwa

strefa wielofunkcyjna z zabudową mieszkaniową jednorodzinną

oznaczenie

63SJ

symbol

SJ

obowiązuje od

2025-09-05

obowiązuje do

obecnie

status

w opracowaniu
<https://inspire.ec.europa.eu/codelist/ProcessStepGeneralValue/elaboration>

charakter ustalenia

ogólnie wiążące
<https://inspire.ec.europa.eu/codelist/RegulationNatureValue/generallyBinding>

profil podstawowy

teren zabudowy mieszkaniowej jednorodzinnej
teren usług
teren komunikacji
teren zieleni urządzonej
teren ogrodów działkowych
teren infrastruktury technicznej

maksymalna nadziemna intensywność zabudowy

0.8

maksymalny udział powierzchni zabudowy

40%

maksymalna wysokość zabudowy

9.0 m

minimalny udział powierzchni biologicznie czynnej

30%

geometria



plan

<https://www.gov.pl/zagospodarowanieprzestrzenne/app/AktPlanowaniaPrzestrzennego/PL.ZIPPZP.11445/302302-POG/1POG>

strefa planistyczna

PL.ZIPPZP.11445_302302-POG_1POG-64SZ_20250905T220000

identyfier

<https://www.gov.pl/zagospodarowanieprzestrzenne/app/StrefaPlanistyczna/PL.ZIPPZP.11445/302302-POG/1POG-64SZ/20250905T220000>

przestrzen nazw

PL.ZIPPZP.11445/302302-POG

lokalny id

1POG-64SZ

wersja id

20250905T220000

poczatek wersji obiektu

2025-09-05T22:00

nazwa

strefa wielofunkcyjna z zabudową zagrodową

oznaczenie

64SZ

symbol

SZ

obowiazuje od

2025-09-05

obowiazuje do

obecnie

status

w opracowaniu
<https://inspire.ec.europa.eu/codelist/ProcessStepGeneralValue/elaboration>

charakter ustalenia

ogólnie wiążące
<https://inspire.ec.europa.eu/codelist/RegulationNatureValue/generallyBinding>

profil podstawowy

teren zabudowy zagrodowej
teren produkcji w gospodarstwach rolnych
teren akwakultury i obsługi rybactwa
teren komunikacji
teren zieleni urządzonej
teren ogrodów działkowych
teren infrastruktury technicznej

maksymalna nadziemna intensywnosc zabudowy

0.7

maksymalny udzial powierzchni zabudowy

35%

maksymalna wysokosc zabudowy

9.0 m

minimalny udzial powierzchni biologicznie czynnej

30%

geometria



plan

<https://www.gov.pl/zagospodarowanieprzestrzenne/app/AktPlanowaniaPrzestrzennego/PL.ZIPPZP.11445/302302-POG/1POG>

strefa planistyczna

PL.ZIPPZP.11445_302302-POG_1POG-64SJ_20250905T220000

identyfier

<https://www.gov.pl/zagospodarowanieprzestrzenne/app/StrefaPlanistyczna/PL.ZIPPZP.11445/302302-POG/1POG-64SJ/20250905T220000>

przestrzen nazw

PL.ZIPPZP.11445/302302-POG

lokalny id

1POG-64SJ

wersja id

20250905T220000

początek wersji obiektu

2025-09-05T22:00

nazwa

strefa wielofunkcyjna z zabudową mieszkaniową jednorodzinną

oznaczenie

64SJ

symbol

SJ

obowiązuje od

2025-09-05

obowiązuje do

obecnie

status

w opracowaniu
<https://inspire.ec.europa.eu/codelist/ProcessStepGeneralValue/elaboration>

charakter ustalenia

ogólnie wiążące
<https://inspire.ec.europa.eu/codelist/RegulationNatureValue/generallyBinding>

profil podstawowy

teren zabudowy mieszkaniowej jednorodzinnej
teren usług
teren komunikacji
teren zieleni urządzonej
teren ogrodów działkowych
teren infrastruktury technicznej

maksymalna nadziemna intensywność zabudowy

0.8

maksymalny udział powierzchni zabudowy

40%

maksymalna wysokość zabudowy

9.0 m

minimalny udział powierzchni biologicznie czynnej

30%

geometria



plan

<https://www.gov.pl/zagospodarowanieprzestrzenne/app/AktPlanowaniaPrzestrzennego/PL.ZIPPZP.11445/302302-POG/1POG>

strefa planistyczna

PL.ZIPPZP.11445_302302-POG_1POG-65SZ_20250905T220000

identyfier

<https://www.gov.pl/zagospodarowanieprzestrzenne/app/StrefaPlanistyczna/PL.ZIPPZP.11445/302302-POG/1POG-65SZ/20250905T220000>

przestrzen nazw

PL.ZIPPZP.11445/302302-POG

lokalny id

1POG-65SZ

wersja id

20250905T220000

poczatek wersji obiektu

2025-09-05T22:00

nazwa

strefa wielofunkcyjna z zabudową zagrodową

oznaczenie

65SZ

symbol

SZ

obowiazuje od

2025-09-05

obowiazuje do

obecnie

status

w opracowaniu
<https://inspire.ec.europa.eu/codelist/ProcessStepGeneralValue/elaboration>

charakter ustalenia

ogólnie wiążące
<https://inspire.ec.europa.eu/codelist/RegulationNatureValue/generallyBinding>

profil podstawowy

teren zabudowy zagrodowej
 teren produkcji w gospodarstwach rolnych
 teren akwakultury i obsługi rybactwa
 teren komunikacji
 teren zieleni urządzonej
 teren ogrodów działkowych
 teren infrastruktury technicznej

maksymalna nadziemna intensywnosc zabudowy

0.7

maksymalny udzial powierzchni zabudowy

35%

maksymalna wysokosc zabudowy

9.0 m

minimalny udzial powierzchni biologicznie czynnej

30%

geometria



plan

<https://www.gov.pl/zagospodarowanieprzestrzenne/app/AktPlanowaniaPrzestrzennego/PL.ZIPPZP.11445/302302-POG/1POG>

strefa planistyczna

PL.ZIPPZP.11445_302302-POG_1POG-65SJ_20250905T220000

identyfier

<https://www.gov.pl/zagospodarowanieprzestrzenne/app/StrefaPlanistyczna/PL.ZIPPZP.11445/302302-POG/1POG-65SJ/20250905T220000>

przestrzen nazw

PL.ZIPPZP.11445/302302-POG

lokalny id

1POG-65SJ

wersja id

20250905T220000

początek wersji obiektu

2025-09-05T22:00

nazwa

strefa wielofunkcyjna z zabudową mieszkaniową jednorodzinną

oznaczenie

65SJ

symbol

SJ

obowiązuje od

2025-09-05

obowiązuje do

obecnie

status

w opracowaniu
<https://inspire.ec.europa.eu/codelist/ProcessStepGeneralValue/elaboration>

charakter ustalenia

ogólnie wiążące
<https://inspire.ec.europa.eu/codelist/RegulationNatureValue/generallyBinding>

profil podstawowy

teren zabudowy mieszkaniowej jednorodzinnej
 teren usług
 teren komunikacji
 teren zieleni urządzonej
 teren ogrodów działkowych
 teren infrastruktury technicznej

maksymalna nadziemna intensywność zabudowy

0.5

maksymalny udział powierzchni zabudowy

25%

maksymalna wysokość zabudowy

9.0 m

minimalny udział powierzchni biologicznie czynnej

50%

geometria



plan

<https://www.gov.pl/zagospodarowanieprzestrzenne/app/AktPlanowaniaPrzestrzennego/PL.ZIPPZP.11445/302302-POG/1POG>

strefa planistyczna

PL.ZIPPZP.11445_302302-POG_1POG-66SZ_20250905T220000

identyfier

<https://www.gov.pl/zagospodarowanieprzestrzenne/app/StrefaPlanistyczna/PL.ZIPPZP.11445/302302-POG/1POG-66SZ/20250905T220000>

przestrzen nazw

PL.ZIPPZP.11445/302302-POG

lokalny id

1POG-66SZ

wersja id

20250905T220000

poczatek wersji obiektu

2025-09-05T22:00

nazwa

strefa wielofunkcyjna z zabudową zagrodową

oznaczenie

66SZ

symbol

SZ

obowiazuje od

2025-09-05

obowiazuje do

obecnie

status

w opracowaniu
<https://inspire.ec.europa.eu/codelist/ProcessStepGeneralValue/elaboration>

charakter ustalenia

ogólnie wiążące
<https://inspire.ec.europa.eu/codelist/RegulationNatureValue/generallyBinding>

profil podstawowy

teren zabudowy zagrodowej
teren produkcji w gospodarstwach rolnych
teren akwakultury i obsługi rybactwa
teren komunikacji
teren zieleni urządzonej
teren ogrodów działkowych
teren infrastruktury technicznej

maksymalna nadziemna intensywnosc zabudowy

0.6

maksymalny udzial powierzchni zabudowy

30%

maksymalna wysokosc zabudowy

9.0 m

minimalny udzial powierzchni biologicznie czynnej

40%

geometria



plan

<https://www.gov.pl/zagospodarowanieprzestrzenne/app/AktPlanowaniaPrzestrzennego/PL.ZIPPZP.11445/302302-POG/1POG>

strefa planistyczna

PL.ZIPPZP.11445_302302-POG_1POG-66SJ_20250905T220000

identyfier

<https://www.gov.pl/zagospodarowanieprzestrzenne/app/StrefaPlanistyczna/PL.ZIPPZP.11445/302302-POG/1POG-66SJ/20250905T220000>

przestrzen nazw

PL.ZIPPZP.11445/302302-POG

lokalny id

1POG-66SJ

wersja id

20250905T220000

poczatek wersji obiektu

2025-09-05T22:00

nazwa

strefa wielofunkcyjna z zabudową mieszkaniową jednorodzinną

oznaczenie

66SJ

symbol

SJ

obowiazuje od

2025-09-05

obowiazuje do

obecnie

status

w opracowaniu
<https://inspire.ec.europa.eu/codelist/ProcessStepGeneralValue/elaboration>

charakter ustalenia

ogólnie wiążące
<https://inspire.ec.europa.eu/codelist/RegulationNatureValue/generallyBinding>

profil podstawowy

teren zabudowy mieszkaniowej jednorodzinnej
teren usług
teren komunikacji
teren zieleni urządzonej
teren ogrodów działkowych
teren infrastruktury technicznej

maksymalna nadziemna intensywnosc zabudowy

0.5

maksymalny udzial powierzchni zabudowy

25%

maksymalna wysokosc zabudowy

9.0 m

minimalny udzial powierzchni biologicznie czynnej

50%

geometria



plan

<https://www.gov.pl/zagospodarowanieprzestrzenne/app/AktPlanowaniaPrzestrzennego/PL.ZIPPZP.11445/302302-POG/1POG>

strefa planistyczna

PL.ZIPPZP.11445_302302-POG_1POG-67SZ_20250905T220000

identyfier

<https://www.gov.pl/zagospodarowanieprzestrzenne/app/StrefaPlanistyczna/PL.ZIPPZP.11445/302302-POG/1POG-67SZ/20250905T220000>

przestrzen nazw

PL.ZIPPZP.11445/302302-POG

lokalny id

1POG-67SZ

wersja id

20250905T220000

poczatek wersji obiektu

2025-09-05T22:00

nazwa

strefa wielofunkcyjna z zabudową zagrodową

oznaczenie

67SZ

symbol

SZ

obowiazuje od

2025-09-05

obowiazuje do

obecnie

status

w opracowaniu
<https://inspire.ec.europa.eu/codelist/ProcessStepGeneralValue/elaboration>

charakter ustalenia

ogólnie wiążące
<https://inspire.ec.europa.eu/codelist/RegulationNatureValue/generallyBinding>

profil podstawowy

teren zabudowy zagrodowej
teren produkcji w gospodarstwach rolnych
teren akwakultury i obsługi rybactwa
teren komunikacji
teren zieleni urządzonej
teren ogrodów działkowych
teren infrastruktury technicznej

maksymalna nadziemna intensywnosc zabudowy

0.7

maksymalny udzial powierzchni zabudowy

35%

maksymalna wysokosc zabudowy

9.0 m

minimalny udzial powierzchni biologicznie czynnej

30%

geometria



plan

<https://www.gov.pl/zagospodarowanieprzestrzenne/app/AktPlanowaniaPrzestrzennego/PL.ZIPPZP.11445/302302-POG/1POG>

strefa planistyczna

PL.ZIPPZP.11445_302302-POG_1POG-67SJ_20250905T220000

identyfier

<https://www.gov.pl/zagospodarowanieprzestrzenne/app/StrefaPlanistyczna/PL.ZIPPZP.11445/302302-POG/1POG-67SJ/20250905T220000>

przestrzen nazw

PL.ZIPPZP.11445/302302-POG

lokalny id

1POG-67SJ

wersja id

20250905T220000

początek wersji obiektu

2025-09-05T22:00

nazwa

strefa wielofunkcyjna z zabudową mieszkaniową jednorodzinną

oznaczenie

67SJ

symbol

SJ

obowiązuje od

2025-09-05

obowiązuje do

obecnie

status

w opracowaniu
<https://inspire.ec.europa.eu/codelist/ProcessStepGeneralValue/elaboration>

charakter ustalenia

ogólnie wiążące
<https://inspire.ec.europa.eu/codelist/RegulationNatureValue/generallyBinding>

profil podstawowy

teren zabudowy mieszkaniowej jednorodzinnej
 teren usług
 teren komunikacji
 teren zieleni urządzonej
 teren ogrodów działkowych
 teren infrastruktury technicznej

maksymalna nadziemna intensywność zabudowy

0.5

maksymalny udział powierzchni zabudowy

25%

maksymalna wysokość zabudowy

9.0 m

minimalny udział powierzchni biologicznie czynnej

50%

geometria



plan

<https://www.gov.pl/zagospodarowanieprzestrzenne/app/AktPlanowaniaPrzestrzennego/PL.ZIPPZP.11445/302302-POG/1POG>

strefa planistyczna

PL.ZIPPZP.11445_302302-POG_1POG-68SZ_20250905T220000

identyfier

<https://www.gov.pl/zagospodarowanieprzestrzenne/app/StrefaPlanistyczna/PL.ZIPPZP.11445/302302-POG/1POG-68SZ/20250905T220000>

przestrzen nazw

PL.ZIPPZP.11445/302302-POG

lokalny id

1POG-68SZ

wersja id

20250905T220000

poczatek wersji obiektu

2025-09-05T22:00

nazwa

strefa wielofunkcyjna z zabudową zagrodową

oznaczenie

68SZ

symbol

SZ

obowiazuje od

2025-09-05

obowiazuje do

obecnie

status

w opracowaniu
<https://inspire.ec.europa.eu/codelist/ProcessStepGeneralValue/elaboration>

charakter ustalenia

ogólnie wiążące
<https://inspire.ec.europa.eu/codelist/RegulationNatureValue/generallyBinding>

profil podstawowy

teren zabudowy zagrodowej
teren produkcji w gospodarstwach rolnych
teren akwakultury i obsługi rybactwa
teren komunikacji
teren zieleni urządzonej
teren ogrodów działkowych
teren infrastruktury technicznej

maksymalna nadziemna intensywnosc zabudowy

0.7

maksymalny udzial powierzchni zabudowy

35%

maksymalna wysokosc zabudowy

9.0 m

minimalny udzial powierzchni biologicznie czynnej

30%

geometria



plan

<https://www.gov.pl/zagospodarowanieprzestrzenne/app/AktPlanowaniaPrzestrzennego/PL.ZIPPZP.11445/302302-POG/1POG>

strefa planistyczna

PL.ZIPPZP.11445_302302-POG_1POG-68SJ_20250905T220000

identyfier

<https://www.gov.pl/zagospodarowanieprzestrzenne/app/StrefaPlanistyczna/PL.ZIPPZP.11445/302302-POG/1POG-68SJ/20250905T220000>

przestrzen nazw

PL.ZIPPZP.11445/302302-POG

lokalny id

1POG-68SJ

wersja id

20250905T220000

początek wersji obiektu

2025-09-05T22:00

nazwa

strefa wielofunkcyjna z zabudową mieszkaniową jednorodzinną

oznaczenie

68SJ

symbol

SJ

obowiązuje od

2025-09-05

obowiązuje do

obecnie

status

w opracowaniu
<https://inspire.ec.europa.eu/codelist/ProcessStepGeneralValue/elaboration>

charakter ustalenia

ogólnie wiążące
<https://inspire.ec.europa.eu/codelist/RegulationNatureValue/generallyBinding>

profil podstawowy

teren zabudowy mieszkaniowej jednorodzinnej
teren usług
teren komunikacji
teren zieleni urządzonej
teren ogrodów działkowych
teren infrastruktury technicznej

maksymalna nadziemna intensywność zabudowy

0.6

maksymalny udział powierzchni zabudowy

30%

maksymalna wysokość zabudowy

9.0 m

minimalny udział powierzchni biologicznie czynnej

50%

geometria



plan

<https://www.gov.pl/zagospodarowanieprzestrzenne/app/AktPlanowaniaPrzestrzennego/PL.ZIPPZP.11445/302302-POG/1POG>

strefa planistyczna

PL.ZIPPZP.11445_302302-POG_1POG-69SZ_20250905T220000

identyfier

<https://www.gov.pl/zagospodarowanieprzestrzenne/app/StrefaPlanistyczna/PL.ZIPPZP.11445/302302-POG/1POG-69SZ/20250905T220000>

przestrzen nazw

PL.ZIPPZP.11445/302302-POG

lokalny id

1POG-69SZ

wersja id

20250905T220000

poczatek wersji obiektu

2025-09-05T22:00

nazwa

strefa wielofunkcyjna z zabudową zagrodową

oznaczenie

69SZ

symbol

SZ

obowiazuje od

2025-09-05

obowiazuje do

obecnie

status

w opracowaniu
<https://inspire.ec.europa.eu/codelist/ProcessStepGeneralValue/elaboration>

charakter ustalenia

ogólnie wiążące
<https://inspire.ec.europa.eu/codelist/RegulationNatureValue/generallyBinding>

profil podstawowy

teren zabudowy zagrodowej
teren produkcji w gospodarstwach rolnych
teren akwakultury i obsługi rybactwa
teren komunikacji
teren zieleni urządzonej
teren ogrodów działkowych
teren infrastruktury technicznej

maksymalna nadziemna intensywnosc zabudowy

0.7

maksymalny udzial powierzchni zabudowy

35%

maksymalna wysokosc zabudowy

9.0 m

minimalny udzial powierzchni biologicznie czynnej

30%

geometria



plan

<https://www.gov.pl/zagospodarowanieprzestrzenne/app/AktPlanowaniaPrzestrzennego/PL.ZIPPZP.11445/302302-POG/1POG>

strefa planistyczna

PL.ZIPPZP.11445_302302-POG_1POG-69SJ_20250905T220000

identyfier

<https://www.gov.pl/zagospodarowanieprzestrzenne/app/StrefaPlanistyczna/PL.ZIPPZP.11445/302302-POG/1POG-69SJ/20250905T220000>

przestrzen nazw

PL.ZIPPZP.11445/302302-POG

lokalny id

1POG-69SJ

wersja id

20250905T220000

początek wersji obiektu

2025-09-05T22:00

nazwa

strefa wielofunkcyjna z zabudową mieszkaniową jednorodzinną

oznaczenie

69SJ

symbol

SJ

obowiązuje od

2025-09-05

obowiązuje do

obecnie

status

w opracowaniu
<https://inspire.ec.europa.eu/codelist/ProcessStepGeneralValue/elaboration>

charakter ustalenia

ogólnie wiążące
<https://inspire.ec.europa.eu/codelist/RegulationNatureValue/generallyBinding>

profil podstawowy

teren zabudowy mieszkaniowej jednorodzinnej
teren usług
teren komunikacji
teren zieleni urządzonej
teren ogrodów działkowych
teren infrastruktury technicznej

maksymalna nadziemna intensywność zabudowy

0.5

maksymalny udział powierzchni zabudowy

30%

maksymalna wysokość zabudowy

9.0 m

minimalny udział powierzchni biologicznie czynnej

50%

geometria



plan

<https://www.gov.pl/zagospodarowanieprzestrzenne/app/AktPlanowaniaPrzestrzennego/PL.ZIPPZP.11445/302302-POG/1POG>

strefa planistyczna

PL.ZIPPZP.11445_302302-POG_1POG-70SZ_20250905T220000

identyfier

<https://www.gov.pl/zagospodarowanieprzestrzenne/app/StrefaPlanistyczna/PL.ZIPPZP.11445/302302-POG/1POG-70SZ/20250905T220000>

przestrzen nazw

PL.ZIPPZP.11445/302302-POG

lokalny id

1POG-70SZ

wersja id

20250905T220000

poczatek wersji obiektu

2025-09-05T22:00

nazwa

strefa wielofunkcyjna z zabudową zagrodową

oznaczenie

70SZ

symbol

SZ

obowiazuje od

2025-09-05

obowiazuje do

obecnie

status

w opracowaniu
<https://inspire.ec.europa.eu/codelist/ProcessStepGeneralValue/elaboration>

charakter ustalenia

ogólnie wiążące
<https://inspire.ec.europa.eu/codelist/RegulationNatureValue/generallyBinding>

profil podstawowy

teren zabudowy zagrodowej
teren produkcji w gospodarstwach rolnych
teren akwakultury i obsługi rybactwa
teren komunikacji
teren zieleni urządzonej
teren ogrodów działkowych
teren infrastruktury technicznej

maksymalna nadziemna intensywnosc zabudowy

0.6

maksymalny udzial powierzchni zabudowy

30%

maksymalna wysokosc zabudowy

9.0 m

minimalny udzial powierzchni biologicznie czynnej

40%

geometria



plan <https://www.gov.pl/zagospodarowanieprzestrzenne/app/AktPlanowaniaPrzestrzennego/PL.ZIPPZP.11445/302302-POG/1POG>

strefa planistyczna PL.ZIPPZP.11445_302302-POG_1POG-70SJ_20250905T220000

identyfier <https://www.gov.pl/zagospodarowanieprzestrzenne/app/StrefaPlanistyczna/PL.ZIPPZP.11445/302302-POG/1POG-70SJ/20250905T220000>

przestrzen nazw PL.ZIPPZP.11445/302302-POG

lokalny id 1POG-70SJ

wersja id 20250905T220000

poczatek wersji obiektu 2025-09-05T22:00

nazwa strefa wielofunkcyjna z zabudową mieszkaniową jednorodzinną

oznaczenie 70SJ

symbol SJ

obowiazuje od 2025-09-05

obowiazuje do obecnie

status w opracowaniu
<https://inspire.ec.europa.eu/codelist/ProcessStepGeneralValue/elaboration>

charakter ustalenia ogólnie wiążące
<https://inspire.ec.europa.eu/codelist/RegulationNatureValue/generallyBinding>

profil podstawowy teren zabudowy mieszkaniowej jednorodzinnej
teren usług
teren komunikacji
teren zieleni urządzonej
teren ogrodów działkowych
teren infrastruktury technicznej

maksymalna nadziemna intensywnosc zabudowy 0.5

maksymalny udzial powierzchni zabudowy 30%

maksymalna wysokosc zabudowy 9.0 m

minimalny udzial powierzchni biologicznie czynnej 50%

geometria



plan

<https://www.gov.pl/zagospodarowanieprzestrzenne/app/AktPlanowaniaPrzestrzennego/PL.ZIPPZP.11445/302302-POG/1POG>

strefa planistyczna

PL.ZIPPZP.11445_302302-POG_1POG-71SZ_20250905T220000

identyfier

<https://www.gov.pl/zagospodarowanieprzestrzenne/app/StrefaPlanistyczna/PL.ZIPPZP.11445/302302-POG/1POG-71SZ/20250905T220000>

przestrzen nazw

PL.ZIPPZP.11445/302302-POG

lokalny id

1POG-71SZ

wersja id

20250905T220000

poczatek wersji obiektu

2025-09-05T22:00

nazwa

strefa wielofunkcyjna z zabudową zagrodową

oznaczenie

71SZ

symbol

SZ

obowiazuje od

2025-09-05

obowiazuje do

obecnie

status

w opracowaniu
<https://inspire.ec.europa.eu/codelist/ProcessStepGeneralValue/elaboration>

charakter ustalenia

ogólnie wiążące
<https://inspire.ec.europa.eu/codelist/RegulationNatureValue/generallyBinding>

profil podstawowy

teren zabudowy zagrodowej
teren produkcji w gospodarstwach rolnych
teren akwakultury i obsługi rybactwa
teren komunikacji
teren zieleni urządzonej
teren ogrodów działkowych
teren infrastruktury technicznej

maksymalna nadziemna intensywnosc zabudowy

0.7

maksymalny udzial powierzchni zabudowy

35%

maksymalna wysokosc zabudowy

9.0 m

minimalny udzial powierzchni biologicznie czynnej

30%

geometria



plan

<https://www.gov.pl/zagospodarowanieprzestrzenne/app/AktPlanowaniaPrzestrzennego/PL.ZIPPZP.11445/302302-POG/1POG>

strefa planistyczna

PL.ZIPPZP.11445_302302-POG_1POG-71SJ_20250905T220000

identyfier

<https://www.gov.pl/zagospodarowanieprzestrzenne/app/StrefaPlanistyczna/PL.ZIPPZP.11445/302302-POG/1POG-71SJ/20250905T220000>

przestrzen nazw

PL.ZIPPZP.11445/302302-POG

lokalny id

1POG-71SJ

wersja id

20250905T220000

początek wersji obiektu

2025-09-05T22:00

nazwa

strefa wielofunkcyjna z zabudową mieszkaniową jednorodzinną

oznaczenie

71SJ

symbol

SJ

obowiązuje od

2025-09-05

obowiązuje do

obecnie

status

w opracowaniu
<https://inspire.ec.europa.eu/codelist/ProcessStepGeneralValue/elaboration>

charakter ustalenia

ogólnie wiążące
<https://inspire.ec.europa.eu/codelist/RegulationNatureValue/generallyBinding>

profil podstawowy

teren zabudowy mieszkaniowej jednorodzinnej
teren usług
teren komunikacji
teren zieleni urządzonej
teren ogrodów działkowych
teren infrastruktury technicznej

maksymalna nadziemna intensywność zabudowy

0.6

maksymalny udział powierzchni zabudowy

30%

maksymalna wysokość zabudowy

30.0 m

minimalny udział powierzchni biologicznie czynnej

40%

geometria



plan

<https://www.gov.pl/zagospodarowanieprzestrzenne/app/AktPlanowaniaPrzestrzennego/PL.ZIPPZP.11445/302302-POG/1POG>

strefa planistyczna

PL.ZIPPZP.11445_302302-POG_1POG-72SZ_20250905T220000

identyfier

<https://www.gov.pl/zagospodarowanieprzestrzenne/app/StrefaPlanistyczna/PL.ZIPPZP.11445/302302-POG/1POG-72SZ/20250905T220000>

przestrzen nazw

PL.ZIPPZP.11445/302302-POG

lokalny id

1POG-72SZ

wersja id

20250905T220000

poczatek wersji obiektu

2025-09-05T22:00

nazwa

strefa wielofunkcyjna z zabudową zagrodową

oznaczenie

72SZ

symbol

SZ

obowiazuje od

2025-09-05

obowiazuje do

obecnie

status

w opracowaniu
<https://inspire.ec.europa.eu/codelist/ProcessStepGeneralValue/elaboration>

charakter ustalenia

ogólnie wiążące
<https://inspire.ec.europa.eu/codelist/RegulationNatureValue/generallyBinding>

profil podstawowy

teren zabudowy zagrodowej
teren produkcji w gospodarstwach rolnych
teren akwakultury i obsługi rybactwa
teren komunikacji
teren zieleni urządzonej
teren ogrodów działkowych
teren infrastruktury technicznej

maksymalna nadziemna intensywnosc zabudowy

0.7

maksymalny udzial powierzchni zabudowy

35%

maksymalna wysokosc zabudowy

9.0 m

minimalny udzial powierzchni biologicznie czynnej

30%

geometria



plan

<https://www.gov.pl/zagospodarowanieprzestrzenne/app/AktPlanowaniaPrzestrzennego/PL.ZIPPZP.11445/302302-POG/1POG>

strefa planistyczna

PL.ZIPPZP.11445_302302-POG_1POG-72SJ_20250905T220000

identyfier

<https://www.gov.pl/zagospodarowanieprzestrzenne/app/StrefaPlanistyczna/PL.ZIPPZP.11445/302302-POG/1POG-72SJ/20250905T220000>

przestrzen nazw

PL.ZIPPZP.11445/302302-POG

lokalny id

1POG-72SJ

wersja id

20250905T220000

poczatek wersji obiektu

2025-09-05T22:00

nazwa

strefa wielofunkcyjna z zabudową mieszkaniową jednorodzinną

oznaczenie

72SJ

symbol

SJ

obowiazuje od

2025-09-05

obowiazuje do

obecnie

status

w opracowaniu
<https://inspire.ec.europa.eu/codelist/ProcessStepGeneralValue/elaboration>

charakter ustalenia

ogólnie wiążące
<https://inspire.ec.europa.eu/codelist/RegulationNatureValue/generallyBinding>

profil podstawowy

teren zabudowy mieszkaniowej jednorodzinnej
teren usług
teren komunikacji
teren zieleni urządzonej
teren ogrodów działkowych
teren infrastruktury technicznej

maksymalna nadziemna intensywnosc zabudowy

0.5

maksymalny udzial powierzchni zabudowy

25%

maksymalna wysokosc zabudowy

9.0 m

minimalny udzial powierzchni biologicznie czynnej

50%

geometria



plan

<https://www.gov.pl/zagospodarowanieprzestrzenne/app/AktPlanowaniaPrzestrzennego/PL.ZIPPZP.11445/302302-POG/1POG>

strefa planistyczna

PL.ZIPPZP.11445_302302-POG_1POG-73SZ_20250905T220000

identyfier

<https://www.gov.pl/zagospodarowanieprzestrzenne/app/StrefaPlanistyczna/PL.ZIPPZP.11445/302302-POG/1POG-73SZ/20250905T220000>

przestrzen nazw

PL.ZIPPZP.11445/302302-POG

lokalny id

1POG-73SZ

wersja id

20250905T220000

poczatek wersji obiektu

2025-09-05T22:00

nazwa

strefa wielofunkcyjna z zabudową zagrodową

oznaczenie

73SZ

symbol

SZ

obowiazuje od

2025-09-05

obowiazuje do

obecnie

status

w opracowaniu
<https://inspire.ec.europa.eu/codelist/ProcessStepGeneralValue/elaboration>

charakter ustalenia

ogólnie wiążące
<https://inspire.ec.europa.eu/codelist/RegulationNatureValue/generallyBinding>

profil podstawowy

teren zabudowy zagrodowej
teren produkcji w gospodarstwach rolnych
teren akwakultury i obsługi rybactwa
teren komunikacji
teren zieleni urządzonej
teren ogrodów działkowych
teren infrastruktury technicznej

maksymalna nadziemna intensywnosc zabudowy

0.7

maksymalny udzial powierzchni zabudowy

35%

maksymalna wysokosc zabudowy

9.0 m

minimalny udzial powierzchni biologicznie czynnej

30%

geometria



plan

<https://www.gov.pl/zagospodarowanieprzestrzenne/app/AktPlanowaniaPrzestrzennego/PL.ZIPPZP.11445/302302-POG/1POG>

strefa planistyczna

PL.ZIPPZP.11445_302302-POG_1POG-73SJ_20250905T220000

identyfier

<https://www.gov.pl/zagospodarowanieprzestrzenne/app/StrefaPlanistyczna/PL.ZIPPZP.11445/302302-POG/1POG-73SJ/20250905T220000>

przestrzen nazw

PL.ZIPPZP.11445/302302-POG

lokalny id

1POG-73SJ

wersja id

20250905T220000

początek wersji obiektu

2025-09-05T22:00

nazwa

strefa wielofunkcyjna z zabudową mieszkaniową jednorodzinną

oznaczenie

73SJ

symbol

SJ

obowiązuje od

2025-09-05

obowiązuje do

obecnie

status

w opracowaniu
<https://inspire.ec.europa.eu/codelist/ProcessStepGeneralValue/elaboration>

charakter ustalenia

ogólnie wiążące
<https://inspire.ec.europa.eu/codelist/RegulationNatureValue/generallyBinding>

profil podstawowy

teren zabudowy mieszkaniowej jednorodzinnej
teren usług
teren komunikacji
teren zieleni urządzonej
teren ogrodów działkowych
teren infrastruktury technicznej

maksymalna nadziemna intensywność zabudowy

0.5

maksymalny udział powierzchni zabudowy

25%

maksymalna wysokość zabudowy

9.0 m

minimalny udział powierzchni biologicznie czynnej

50%

geometria



plan

<https://www.gov.pl/zagospodarowanieprzestrzenne/app/AktPlanowaniaPrzestrzennego/PL.ZIPPZP.11445/302302-POG/1POG>

strefa planistyczna

PL.ZIPPZP.11445_302302-POG_1POG-74SZ_20250905T220000

identyfier

<https://www.gov.pl/zagospodarowanieprzestrzenne/app/StrefaPlanistyczna/PL.ZIPPZP.11445/302302-POG/1POG-74SZ/20250905T220000>

przestrzen nazw

PL.ZIPPZP.11445/302302-POG

lokalny id

1POG-74SZ

wersja id

20250905T220000

poczatek wersji obiektu

2025-09-05T22:00

nazwa

strefa wielofunkcyjna z zabudową zagrodową

oznaczenie

74SZ

symbol

SZ

obowiazuje od

2025-09-05

obowiazuje do

obecnie

status

w opracowaniu
<https://inspire.ec.europa.eu/codelist/ProcessStepGeneralValue/elaboration>

charakter ustalenia

ogólnie wiążące
<https://inspire.ec.europa.eu/codelist/RegulationNatureValue/generallyBinding>

profil podstawowy

teren zabudowy zagrodowej
teren produkcji w gospodarstwach rolnych
teren akwakultury i obsługi rybactwa
teren komunikacji
teren zieleni urządzonej
teren ogrodów działkowych
teren infrastruktury technicznej

maksymalna nadziemna intensywnosc zabudowy

0.6

maksymalny udzial powierzchni zabudowy

30%

maksymalna wysokosc zabudowy

9.0 m

minimalny udzial powierzchni biologicznie czynnej

40%

geometria



plan

<https://www.gov.pl/zagospodarowanieprzestrzenne/app/AktPlanowaniaPrzestrzennego/PL.ZIPPZP.11445/302302-POG/1POG>

strefa planistyczna

PL.ZIPPZP.11445_302302-POG_1POG-74SJ_20250905T220000

identyfier

<https://www.gov.pl/zagospodarowanieprzestrzenne/app/StrefaPlanistyczna/PL.ZIPPZP.11445/302302-POG/1POG-74SJ/20250905T220000>

przestrzen nazw

PL.ZIPPZP.11445/302302-POG

lokalny id

1POG-74SJ

wersja id

20250905T220000

początek wersji obiektu

2025-09-05T22:00

nazwa

strefa wielofunkcyjna z zabudową mieszkaniową jednorodzinną

oznaczenie

74SJ

symbol

SJ

obowiązuje od

2025-09-05

obowiązuje do

obecnie

status

w opracowaniu
<https://inspire.ec.europa.eu/codelist/ProcessStepGeneralValue/elaboration>

charakter ustalenia

ogólnie wiążące
<https://inspire.ec.europa.eu/codelist/RegulationNatureValue/generallyBinding>

profil podstawowy

teren zabudowy mieszkaniowej jednorodzinnej
teren usług
teren komunikacji
teren zieleni urządzonej
teren ogrodów działkowych
teren infrastruktury technicznej

maksymalna nadziemna intensywność zabudowy

0.5

maksymalny udział powierzchni zabudowy

25%

maksymalna wysokość zabudowy

9.0 m

minimalny udział powierzchni biologicznie czynnej

50%

geometria



plan

<https://www.gov.pl/zagospodarowanieprzestrzenne/app/AktPlanowaniaPrzestrzennego/PL.ZIPPZP.11445/302302-POG/1POG>

strefa planistyczna

PL.ZIPPZP.11445_302302-POG_1POG-75SZ_20250905T220000

identyfier

<https://www.gov.pl/zagospodarowanieprzestrzenne/app/StrefaPlanistyczna/PL.ZIPPZP.11445/302302-POG/1POG-75SZ/20250905T220000>

przestrzen nazw

PL.ZIPPZP.11445/302302-POG

lokalny id

1POG-75SZ

wersja id

20250905T220000

poczatek wersji obiektu

2025-09-05T22:00

nazwa

strefa wielofunkcyjna z zabudową zagrodową

oznaczenie

75SZ

symbol

SZ

obowiazuje od

2025-09-05

obowiazuje do

obecnie

status

w opracowaniu
<https://inspire.ec.europa.eu/codelist/ProcessStepGeneralValue/elaboration>

charakter ustalenia

ogólnie wiążące
<https://inspire.ec.europa.eu/codelist/RegulationNatureValue/generallyBinding>

profil podstawowy

teren zabudowy zagrodowej
teren produkcji w gospodarstwach rolnych
teren akwakultury i obsługi rybactwa
teren komunikacji
teren zieleni urządzonej
teren ogrodów działkowych
teren infrastruktury technicznej

maksymalna nadziemna intensywnosc zabudowy

0.7

maksymalny udzial powierzchni zabudowy

35%

maksymalna wysokosc zabudowy

9.0 m

minimalny udzial powierzchni biologicznie czynnej

40%

geometria



plan

<https://www.gov.pl/zagospodarowanieprzestrzenne/app/AktPlanowaniaPrzestrzennego/PL.ZIPPZP.11445/302302-POG/1POG>

strefa planistyczna

PL.ZIPPZP.11445_302302-POG_1POG-75SJ_20250905T220000

identyfier

<https://www.gov.pl/zagospodarowanieprzestrzenne/app/StrefaPlanistyczna/PL.ZIPPZP.11445/302302-POG/1POG-75SJ/20250905T220000>

przestrzen nazw

PL.ZIPPZP.11445/302302-POG

lokalny id

1POG-75SJ

wersja id

20250905T220000

poczatek wersji obiektu

2025-09-05T22:00

nazwa

strefa wielofunkcyjna z zabudową mieszkaniową jednorodzinną

oznaczenie

75SJ

symbol

SJ

obowiazuje od

2025-09-05

obowiazuje do

obecnie

status

w opracowaniu
<https://inspire.ec.europa.eu/codelist/ProcessStepGeneralValue/elaboration>

charakter ustalenia

ogólnie wiążące
<https://inspire.ec.europa.eu/codelist/RegulationNatureValue/generallyBinding>

profil podstawowy

teren zabudowy mieszkaniowej jednorodzinnej
teren usług
teren komunikacji
teren zieleni urządzonej
teren ogrodów działkowych
teren infrastruktury technicznej

maksymalna nadziemna intensywnosc zabudowy

0.6

maksymalny udzial powierzchni zabudowy

30%

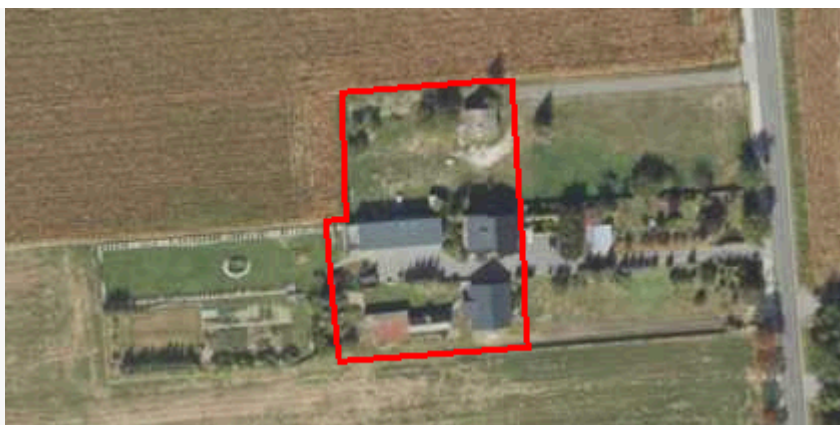
maksymalna wysokosc zabudowy

9.0 m

minimalny udzial powierzchni biologicznie czynnej

40%

geometria



plan

<https://www.gov.pl/zagospodarowanieprzestrzenne/app/AktPlanowaniaPrzestrzennego/PL.ZIPPZP.11445/302302-POG/1POG>

strefa planistyczna

PL.ZIPPZP.11445_302302-POG_1POG-76SZ_20250905T220000

identyfier

<https://www.gov.pl/zagospodarowanieprzestrzenne/app/StrefaPlanistyczna/PL.ZIPPZP.11445/302302-POG/1POG-76SZ/20250905T220000>

przestrzen nazw

PL.ZIPPZP.11445/302302-POG

lokalny id

1POG-76SZ

wersja id

20250905T220000

poczatek wersji obiektu

2025-09-05T22:00

nazwa

strefa wielofunkcyjna z zabudową zagrodową

oznaczenie

76SZ

symbol

SZ

obowiazuje od

2025-09-05

obowiazuje do

obecnie

status

w opracowaniu
<https://inspire.ec.europa.eu/codelist/ProcessStepGeneralValue/elaboration>

charakter ustalenia

ogólnie wiążące
<https://inspire.ec.europa.eu/codelist/RegulationNatureValue/generallyBinding>

profil podstawowy

teren zabudowy zagrodowej
 teren produkcji w gospodarstwach rolnych
 teren akwakultury i obsługi rybactwa
 teren komunikacji
 teren zieleni urządzonej
 teren ogrodów działkowych
 teren infrastruktury technicznej

maksymalna nadziemna intensywnosc zabudowy

0.7

maksymalny udzial powierzchni zabudowy

35%

maksymalna wysokosc zabudowy

9.0 m

minimalny udzial powierzchni biologicznie czynnej

30%

geometria



plan

<https://www.gov.pl/zagospodarowanieprzestrzenne/app/AktPlanowaniaPrzestrzennego/PL.ZIPPZP.11445/302302-POG/1POG>

strefa planistyczna

PL.ZIPPZP.11445_302302-POG_1POG-76SJ_20250905T220000

identyfier

<https://www.gov.pl/zagospodarowanieprzestrzenne/app/StrefaPlanistyczna/PL.ZIPPZP.11445/302302-POG/1POG-76SJ/20250905T220000>

przestrzen nazw

PL.ZIPPZP.11445/302302-POG

lokalny id

1POG-76SJ

wersja id

20250905T220000

początek wersji obiektu

2025-09-05T22:00

nazwa

strefa wielofunkcyjna z zabudową mieszkaniową jednorodzinną

oznaczenie

76SJ

symbol

SJ

obowiązuje od

2025-09-05

obowiązuje do

obecnie

status

w opracowaniu
<https://inspire.ec.europa.eu/codelist/ProcessStepGeneralValue/elaboration>

charakter ustalenia

ogólnie wiążące
<https://inspire.ec.europa.eu/codelist/RegulationNatureValue/generallyBinding>

profil podstawowy

teren zabudowy mieszkaniowej jednorodzinnej
teren usług
teren komunikacji
teren zieleni urządzonej
teren ogrodów działkowych
teren infrastruktury technicznej

maksymalna nadziemna intensywność zabudowy

0.5

maksymalny udział powierzchni zabudowy

25%

maksymalna wysokość zabudowy

9.0 m

minimalny udział powierzchni biologicznie czynnej

50%

geometria



plan

<https://www.gov.pl/zagospodarowanieprzestrzenne/app/AktPlanowaniaPrzestrzennego/PL.ZIPPZP.11445/302302-POG/1POG>

strefa planistyczna

PL.ZIPPZP.11445_302302-POG_1POG-77SZ_20250905T220000

identyfier

<https://www.gov.pl/zagospodarowanieprzestrzenne/app/StrefaPlanistyczna/PL.ZIPPZP.11445/302302-POG/1POG-77SZ/20250905T220000>

przestrzen nazw

PL.ZIPPZP.11445/302302-POG

lokalny id

1POG-77SZ

wersja id

20250905T220000

poczatek wersji obiektu

2025-09-05T22:00

nazwa

strefa wielofunkcyjna z zabudową zagrodową

oznaczenie

77SZ

symbol

SZ

obowiazuje od

2025-09-05

obowiazuje do

obecnie

status

w opracowaniu
<https://inspire.ec.europa.eu/codelist/ProcessStepGeneralValue/elaboration>

charakter ustalenia

ogólnie wiążące
<https://inspire.ec.europa.eu/codelist/RegulationNatureValue/generallyBinding>

profil podstawowy

teren zabudowy zagrodowej
teren produkcji w gospodarstwach rolnych
teren akwakultury i obsługi rybactwa
teren komunikacji
teren zieleni urządzonej
teren ogrodów działkowych
teren infrastruktury technicznej

maksymalna nadziemna intensywnosc zabudowy

0.7

maksymalny udzial powierzchni zabudowy

35%

maksymalna wysokosc zabudowy

9.0 m

minimalny udzial powierzchni biologicznie czynnej

40%

geometria



plan

<https://www.gov.pl/zagospodarowanieprzestrzenne/app/AktPlanowaniaPrzestrzennego/PL.ZIPPZP.11445/302302-POG/1POG>

strefa planistyczna

PL.ZIPPZP.11445_302302-POG_1POG-77SJ_20250905T220000

identyfier

<https://www.gov.pl/zagospodarowanieprzestrzenne/app/StrefaPlanistyczna/PL.ZIPPZP.11445/302302-POG/1POG-77SJ/20250905T220000>

przestrzen nazw

PL.ZIPPZP.11445/302302-POG

lokalny id

1POG-77SJ

wersja id

20250905T220000

początek wersji obiektu

2025-09-05T22:00

nazwa

strefa wielofunkcyjna z zabudową mieszkaniową jednorodzinną

oznaczenie

77SJ

symbol

SJ

obowiązuje od

2025-09-05

obowiązuje do

obecnie

status

w opracowaniu
<https://inspire.ec.europa.eu/codelist/ProcessStepGeneralValue/elaboration>

charakter ustalenia

ogólnie wiążące
<https://inspire.ec.europa.eu/codelist/RegulationNatureValue/generallyBinding>

profil podstawowy

teren zabudowy mieszkaniowej jednorodzinnej
 teren usług
 teren komunikacji
 teren zieleni urządzonej
 teren ogrodów działkowych
 teren infrastruktury technicznej

maksymalna nadziemna intensywność zabudowy

0.7

maksymalny udział powierzchni zabudowy

35%

maksymalna wysokość zabudowy

7.0 m

minimalny udział powierzchni biologicznie czynnej

40%

geometria



plan

<https://www.gov.pl/zagospodarowanieprzestrzenne/app/AktPlanowaniaPrzestrzennego/PL.ZIPPZP.11445/302302-POG/1POG>

strefa planistyczna

PL.ZIPPZP.11445_302302-POG_1POG-78SZ_20250905T220000

identyfier

<https://www.gov.pl/zagospodarowanieprzestrzenne/app/StrefaPlanistyczna/PL.ZIPPZP.11445/302302-POG/1POG-78SZ/20250905T220000>

przestrzen nazw

PL.ZIPPZP.11445/302302-POG

lokalny id

1POG-78SZ

wersja id

20250905T220000

poczatek wersji obiektu

2025-09-05T22:00

nazwa

strefa wielofunkcyjna z zabudową zagrodową

oznaczenie

78SZ

symbol

SZ

obowiazuje od

2025-09-05

obowiazuje do

obecnie

status

w opracowaniu
<https://inspire.ec.europa.eu/codelist/ProcessStepGeneralValue/elaboration>

charakter ustalenia

ogólnie wiążące
<https://inspire.ec.europa.eu/codelist/RegulationNatureValue/generallyBinding>

profil podstawowy

teren zabudowy zagrodowej
teren produkcji w gospodarstwach rolnych
teren akwakultury i obsługi rybactwa
teren komunikacji
teren zieleni urządzonej
teren ogrodów działkowych
teren infrastruktury technicznej

maksymalna nadziemna intensywnosc zabudowy

0.7

maksymalny udzial powierzchni zabudowy

35%

maksymalna wysokosc zabudowy

9.0 m

minimalny udzial powierzchni biologicznie czynnej

30%

geometria



plan

<https://www.gov.pl/zagospodarowanieprzestrzenne/app/AktPlanowaniaPrzestrzennego/PL.ZIPPZP.11445/302302-POG/1POG>

strefa planistyczna

PL.ZIPPZP.11445_302302-POG_1POG-78SJ_20250905T220000

identyfier

<https://www.gov.pl/zagospodarowanieprzestrzenne/app/StrefaPlanistyczna/PL.ZIPPZP.11445/302302-POG/1POG-78SJ/20250905T220000>

przestrzen nazw

PL.ZIPPZP.11445/302302-POG

lokalny id

1POG-78SJ

wersja id

20250905T220000

początek wersji obiektu

2025-09-05T22:00

nazwa

strefa wielofunkcyjna z zabudową mieszkaniową jednorodzinną

oznaczenie

78SJ

symbol

SJ

obowiązuje od

2025-09-05

obowiązuje do

obecnie

status

w opracowaniu
<https://inspire.ec.europa.eu/codelist/ProcessStepGeneralValue/elaboration>

charakter ustalenia

ogólnie wiążące
<https://inspire.ec.europa.eu/codelist/RegulationNatureValue/generallyBinding>

profil podstawowy

teren zabudowy mieszkaniowej jednorodzinnej
 teren usług
 teren komunikacji
 teren zieleni urządzonej
 teren ogrodów działkowych
 teren infrastruktury technicznej

maksymalna nadziemna intensywność zabudowy

0.5

maksymalny udział powierzchni zabudowy

25%

maksymalna wysokość zabudowy

9.0 m

minimalny udział powierzchni biologicznie czynnej

50%

geometria



plan

<https://www.gov.pl/zagospodarowanieprzestrzenne/app/AktPlanowaniaPrzestrzennego/PL.ZIPPZP.11445/302302-POG/1POG>

strefa planistyczna

PL.ZIPPZP.11445_302302-POG_1POG-79SZ_20250905T220000

identyfier

<https://www.gov.pl/zagospodarowanieprzestrzenne/app/StrefaPlanistyczna/PL.ZIPPZP.11445/302302-POG/1POG-79SZ/20250905T220000>

przestrzen nazw

PL.ZIPPZP.11445/302302-POG

lokalny id

1POG-79SZ

wersja id

20250905T220000

poczatek wersji obiektu

2025-09-05T22:00

nazwa

strefa wielofunkcyjna z zabudową zagrodową

oznaczenie

79SZ

symbol

SZ

obowiazuje od

2025-09-05

obowiazuje do

obecnie

status

w opracowaniu
<https://inspire.ec.europa.eu/codelist/ProcessStepGeneralValue/elaboration>

charakter ustalenia

ogólnie wiążące
<https://inspire.ec.europa.eu/codelist/RegulationNatureValue/generallyBinding>

profil podstawowy

teren zabudowy zagrodowej
teren produkcji w gospodarstwach rolnych
teren akwakultury i obsługi rybactwa
teren komunikacji
teren zieleni urządzonej
teren ogrodów działkowych
teren infrastruktury technicznej

maksymalna nadziemna intensywnosc zabudowy

0.7

maksymalny udzial powierzchni zabudowy

35%

maksymalna wysokosc zabudowy

9.0 m

minimalny udzial powierzchni biologicznie czynnej

30%

geometria



plan

<https://www.gov.pl/zagospodarowanieprzestrzenne/app/AktPlanowaniaPrzestrzennego/PL.ZIPPZP.11445/302302-POG/1POG>

strefa planistyczna

PL.ZIPPZP.11445_302302-POG_1POG-79SJ_20250905T220000

identyfier

<https://www.gov.pl/zagospodarowanieprzestrzenne/app/StrefaPlanistyczna/PL.ZIPPZP.11445/302302-POG/1POG-79SJ/20250905T220000>

przestrzen nazw

PL.ZIPPZP.11445/302302-POG

lokalny id

1POG-79SJ

wersja id

20250905T220000

poczatek wersji obiektu

2025-09-05T22:00

nazwa

strefa wielofunkcyjna z zabudową mieszkaniową jednorodzinną

oznaczenie

79SJ

symbol

SJ

obowiazuje od

2025-09-05

obowiazuje do

obecnie

status

w opracowaniu
<https://inspire.ec.europa.eu/codelist/ProcessStepGeneralValue/elaboration>

charakter ustalenia

ogólnie wiążące
<https://inspire.ec.europa.eu/codelist/RegulationNatureValue/generallyBinding>

profil podstawowy

teren zabudowy mieszkaniowej jednorodzinnej
 teren usług
 teren komunikacji
 teren zieleni urządzonej
 teren ogrodów działkowych
 teren infrastruktury technicznej

maksymalna nadziemna intensywnosc zabudowy

0.6

maksymalny udzial powierzchni zabudowy

30%

maksymalna wysokosc zabudowy

9.0 m

minimalny udzial powierzchni biologicznie czynnej

40%

geometria



plan

<https://www.gov.pl/zagospodarowanieprzestrzenne/app/AktPlanowaniaPrzestrzennego/PL.ZIPPZP.11445/302302-POG/1POG>

strefa planistyczna

PL.ZIPPZP.11445_302302-POG_1POG-80SZ_20250905T220000

identyfier

<https://www.gov.pl/zagospodarowanieprzestrzenne/app/StrefaPlanistyczna/PL.ZIPPZP.11445/302302-POG/1POG-80SZ/20250905T220000>

przestrzen nazw

PL.ZIPPZP.11445/302302-POG

lokalny id

1POG-80SZ

wersja id

20250905T220000

poczatek wersji obiektu

2025-09-05T22:00

nazwa

strefa wielofunkcyjna z zabudową zagrodową

oznaczenie

80SZ

symbol

SZ

obowiazuje od

2025-09-05

obowiazuje do

obecnie

status

w opracowaniu
<https://inspire.ec.europa.eu/codelist/ProcessStepGeneralValue/elaboration>

charakter ustalenia

ogólnie wiążące
<https://inspire.ec.europa.eu/codelist/RegulationNatureValue/generallyBinding>

profil podstawowy

teren zabudowy zagrodowej
teren produkcji w gospodarstwach rolnych
teren akwakultury i obsługi rybactwa
teren komunikacji
teren zieleni urządzonej
teren ogrodów działkowych
teren infrastruktury technicznej

maksymalna nadziemna intensywnosc zabudowy

0.7

maksymalny udzial powierzchni zabudowy

35%

maksymalna wysokosc zabudowy

9.0 m

minimalny udzial powierzchni biologicznie czynnej

40%

geometria



plan

<https://www.gov.pl/zagospodarowanieprzestrzenne/app/AktPlanowaniaPrzestrzennego/PL.ZIPPZP.11445/302302-POG/1POG>

strefa planistyczna

PL.ZIPPZP.11445_302302-POG_1POG-80SJ_20250905T220000

identyfier

<https://www.gov.pl/zagospodarowanieprzestrzenne/app/StrefaPlanistyczna/PL.ZIPPZP.11445/302302-POG/1POG-80SJ/20250905T220000>

przestrzen nazw

PL.ZIPPZP.11445/302302-POG

lokalny id

1POG-80SJ

wersja id

20250905T220000

początek wersji obiektu

2025-09-05T22:00

nazwa

strefa wielofunkcyjna z zabudową mieszkaniową jednorodzinną

oznaczenie

80SJ

symbol

SJ

obowiązuje od

2025-09-05

obowiązuje do

obecnie

status

w opracowaniu
<https://inspire.ec.europa.eu/codelist/ProcessStepGeneralValue/elaboration>

charakter ustalenia

ogólnie wiążące
<https://inspire.ec.europa.eu/codelist/RegulationNatureValue/generallyBinding>

profil podstawowy

teren zabudowy mieszkaniowej jednorodzinnej
 teren usług
 teren komunikacji
 teren zieleni urządzonej
 teren ogrodów działkowych
 teren infrastruktury technicznej

maksymalna nadziemna intensywność zabudowy

0.5

maksymalny udział powierzchni zabudowy

25%

maksymalna wysokość zabudowy

9.0 m

minimalny udział powierzchni biologicznie czynnej

50%

geometria



plan

<https://www.gov.pl/zagospodarowanieprzestrzenne/app/AktPlanowaniaPrzestrzennego/PL.ZIPPZP.11445/302302-POG/1POG>

strefa planistyczna

PL.ZIPPZP.11445_302302-POG_1POG-81SZ_20250905T220000

identyfier

<https://www.gov.pl/zagospodarowanieprzestrzenne/app/StrefaPlanistyczna/PL.ZIPPZP.11445/302302-POG/1POG-81SZ/20250905T220000>

przestrzen nazw

PL.ZIPPZP.11445/302302-POG

lokalny id

1POG-81SZ

wersja id

20250905T220000

poczatek wersji obiektu

2025-09-05T22:00

nazwa

strefa wielofunkcyjna z zabudową zagrodową

oznaczenie

81SZ

symbol

SZ

obowiazuje od

2025-09-05

obowiazuje do

obecnie

status

w opracowaniu
<https://inspire.ec.europa.eu/codelist/ProcessStepGeneralValue/elaboration>

charakter ustalenia

ogólnie wiążące
<https://inspire.ec.europa.eu/codelist/RegulationNatureValue/generallyBinding>

profil podstawowy

teren zabudowy zagrodowej
teren produkcji w gospodarstwach rolnych
teren akwakultury i obsługi rybactwa
teren komunikacji
teren zieleni urządzonej
teren ogrodów działkowych
teren infrastruktury technicznej

maksymalna nadziemna intensywnosc zabudowy

0.5

maksymalny udzial powierzchni zabudowy

25%

maksymalna wysokosc zabudowy

9.0 m

minimalny udzial powierzchni biologicznie czynnej

40%

geometria



plan

<https://www.gov.pl/zagospodarowanieprzestrzenne/app/AktPlanowaniaPrzestrzennego/PL.ZIPPZP.11445/302302-POG/1POG>

strefa planistyczna

PL.ZIPPZP.11445_302302-POG_1POG-81SJ_20250905T220000

identyfier

<https://www.gov.pl/zagospodarowanieprzestrzenne/app/StrefaPlanistyczna/PL.ZIPPZP.11445/302302-POG/1POG-81SJ/20250905T220000>

przestrzen nazw

PL.ZIPPZP.11445/302302-POG

lokalny id

1POG-81SJ

wersja id

20250905T220000

początek wersji obiektu

2025-09-05T22:00

nazwa

strefa wielofunkcyjna z zabudową mieszkaniową jednorodzinną

oznaczenie

81SJ

symbol

SJ

obowiązuje od

2025-09-05

obowiązuje do

obecnie

status

w opracowaniu
<https://inspire.ec.europa.eu/codelist/ProcessStepGeneralValue/elaboration>

charakter ustalenia

ogólnie wiążące
<https://inspire.ec.europa.eu/codelist/RegulationNatureValue/generallyBinding>

profil podstawowy

teren zabudowy mieszkaniowej jednorodzinnej
 teren usług
 teren komunikacji
 teren zieleni urządzonej
 teren ogrodów działkowych
 teren infrastruktury technicznej

maksymalna nadziemna intensywność zabudowy

0.5

maksymalny udział powierzchni zabudowy

25%

maksymalna wysokość zabudowy

9.0 m

minimalny udział powierzchni biologicznie czynnej

50%

geometria



plan

<https://www.gov.pl/zagospodarowanieprzestrzenne/app/AktPlanowaniaPrzestrzennego/PL.ZIPPZP.11445/302302-POG/1POG>

strefa planistyczna

PL.ZIPPZP.11445_302302-POG_1POG-82SZ_20250905T220000

identyfier

<https://www.gov.pl/zagospodarowanieprzestrzenne/app/StrefaPlanistyczna/PL.ZIPPZP.11445/302302-POG/1POG-82SZ/20250905T220000>

przestrzen nazw

PL.ZIPPZP.11445/302302-POG

lokalny id

1POG-82SZ

wersja id

20250905T220000

poczatek wersji obiektu

2025-09-05T22:00

nazwa

strefa wielofunkcyjna z zabudową zagrodową

oznaczenie

82SZ

symbol

SZ

obowiazuje od

2025-09-05

obowiazuje do

obecnie

status

w opracowaniu
<https://inspire.ec.europa.eu/codelist/ProcessStepGeneralValue/elaboration>

charakter ustalenia

ogólnie wiążące
<https://inspire.ec.europa.eu/codelist/RegulationNatureValue/generallyBinding>

profil podstawowy

teren zabudowy zagrodowej
teren produkcji w gospodarstwach rolnych
teren akwakultury i obsługi rybactwa
teren komunikacji
teren zieleni urządzonej
teren ogrodów działkowych
teren infrastruktury technicznej

maksymalna nadziemna intensywnosc zabudowy

0.7

maksymalny udzial powierzchni zabudowy

35%

maksymalna wysokosc zabudowy

9.0 m

minimalny udzial powierzchni biologicznie czynnej

30%

geometria



plan

<https://www.gov.pl/zagospodarowanieprzestrzenne/app/AktPlanowaniaPrzestrzennego/PL.ZIPPZP.11445/302302-POG/1POG>

strefa planistyczna

PL.ZIPPZP.11445_302302-POG_1POG-82SJ_20250905T220000

identyfier

<https://www.gov.pl/zagospodarowanieprzestrzenne/app/StrefaPlanistyczna/PL.ZIPPZP.11445/302302-POG/1POG-82SJ/20250905T220000>

przestrzen nazw

PL.ZIPPZP.11445/302302-POG

lokalny id

1POG-82SJ

wersja id

20250905T220000

początek wersji obiektu

2025-09-05T22:00

nazwa

strefa wielofunkcyjna z zabudową mieszkaniową jednorodzinną

oznaczenie

82SJ

symbol

SJ

obowiązuje od

2025-09-05

obowiązuje do

obecnie

status

w opracowaniu
<https://inspire.ec.europa.eu/codelist/ProcessStepGeneralValue/elaboration>

charakter ustalenia

ogólnie wiążące
<https://inspire.ec.europa.eu/codelist/RegulationNatureValue/generallyBinding>

profil podstawowy

teren zabudowy mieszkaniowej jednorodzinnej
teren usług
teren komunikacji
teren zieleni urządzonej
teren ogrodów działkowych
teren infrastruktury technicznej

maksymalna nadziemna intensywność zabudowy

0.5

maksymalny udział powierzchni zabudowy

25%

maksymalna wysokość zabudowy

9.0 m

minimalny udział powierzchni biologicznie czynnej

50%

geometria



plan

<https://www.gov.pl/zagospodarowanieprzestrzenne/app/AktPlanowaniaPrzestrzennego/PL.ZIPPZP.11445/302302-POG/1POG>

strefa planistyczna

PL.ZIPPZP.11445_302302-POG_1POG-83SZ_20250905T220000

identyfier

<https://www.gov.pl/zagospodarowanieprzestrzenne/app/StrefaPlanistyczna/PL.ZIPPZP.11445/302302-POG/1POG-83SZ/20250905T220000>

przestrzen nazw

PL.ZIPPZP.11445/302302-POG

lokalny id

1POG-83SZ

wersja id

20250905T220000

poczatek wersji obiektu

2025-09-05T22:00

nazwa

strefa wielofunkcyjna z zabudową zagrodową

oznaczenie

83SZ

symbol

SZ

obowiazuje od

2025-09-05

obowiazuje do

obecnie

status

w opracowaniu
<https://inspire.ec.europa.eu/codelist/ProcessStepGeneralValue/elaboration>

charakter ustalenia

ogólnie wiążące
<https://inspire.ec.europa.eu/codelist/RegulationNatureValue/generallyBinding>

profil podstawowy

teren zabudowy zagrodowej
teren produkcji w gospodarstwach rolnych
teren akwakultury i obsługi rybactwa
teren komunikacji
teren zieleni urządzonej
teren ogrodów działkowych
teren infrastruktury technicznej

maksymalna nadziemna intensywnosc zabudowy

0.6

maksymalny udzial powierzchni zabudowy

30%

maksymalna wysokosc zabudowy

9.0 m

minimalny udzial powierzchni biologicznie czynnej

40%

geometria



plan

<https://www.gov.pl/zagospodarowanieprzestrzenne/app/AktPlanowaniaPrzestrzennego/PL.ZIPPZP.11445/302302-POG/1POG>

strefa planistyczna

PL.ZIPPZP.11445_302302-POG_1POG-83SJ_20250905T220000

identyfier

<https://www.gov.pl/zagospodarowanieprzestrzenne/app/StrefaPlanistyczna/PL.ZIPPZP.11445/302302-POG/1POG-83SJ/20250905T220000>

przestrzen nazw

PL.ZIPPZP.11445/302302-POG

lokalny id

1POG-83SJ

wersja id

20250905T220000

początek wersji obiektu

2025-09-05T22:00

nazwa

strefa wielofunkcyjna z zabudową mieszkaniową jednorodzinną

oznaczenie

83SJ

symbol

SJ

obowiązuje od

2025-09-05

obowiązuje do

obecnie

status

w opracowaniu
<https://inspire.ec.europa.eu/codelist/ProcessStepGeneralValue/elaboration>

charakter ustalenia

ogólnie wiążące
<https://inspire.ec.europa.eu/codelist/RegulationNatureValue/generallyBinding>

profil podstawowy

teren zabudowy mieszkaniowej jednorodzinnej
teren usług
teren komunikacji
teren zieleni urządzonej
teren ogrodów działkowych
teren infrastruktury technicznej

maksymalna nadziemna intensywność zabudowy

0.5

maksymalny udział powierzchni zabudowy

25%

maksymalna wysokość zabudowy

9.0 m

minimalny udział powierzchni biologicznie czynnej

50%

geometria



plan

<https://www.gov.pl/zagospodarowanieprzestrzenne/app/AktPlanowaniaPrzestrzennego/PL.ZIPPZP.11445/302302-POG/1POG>

strefa planistyczna

PL.ZIPPZP.11445_302302-POG_1POG-84SZ_20250905T220000

identyfier

<https://www.gov.pl/zagospodarowanieprzestrzenne/app/StrefaPlanistyczna/PL.ZIPPZP.11445/302302-POG/1POG-84SZ/20250905T220000>

przestrzen nazw

PL.ZIPPZP.11445/302302-POG

lokalny id

1POG-84SZ

wersja id

20250905T220000

poczatek wersji obiektu

2025-09-05T22:00

nazwa

strefa wielofunkcyjna z zabudową zagrodową

oznaczenie

84SZ

symbol

SZ

obowiazuje od

2025-09-05

obowiazuje do

obecnie

status

w opracowaniu
<https://inspire.ec.europa.eu/codelist/ProcessStepGeneralValue/elaboration>

charakter ustalenia

ogólnie wiążące
<https://inspire.ec.europa.eu/codelist/RegulationNatureValue/generallyBinding>

profil podstawowy

teren zabudowy zagrodowej
teren produkcji w gospodarstwach rolnych
teren akwakultury i obsługi rybactwa
teren komunikacji
teren zieleni urządzonej
teren ogrodów działkowych
teren infrastruktury technicznej

maksymalna nadziemna intensywnosc zabudowy

0.6

maksymalny udzial powierzchni zabudowy

30%

maksymalna wysokosc zabudowy

9.0 m

minimalny udzial powierzchni biologicznie czynnej

40%

geometria



plan

<https://www.gov.pl/zagospodarowanieprzestrzenne/app/AktPlanowaniaPrzestrzennego/PL.ZIPPZP.11445/302302-POG/1POG>

strefa planistyczna

PL.ZIPPZP.11445_302302-POG_1POG-84SJ_20250905T220000

identyfier

<https://www.gov.pl/zagospodarowanieprzestrzenne/app/StrefaPlanistyczna/PL.ZIPPZP.11445/302302-POG/1POG-84SJ/20250905T220000>

przestrzen nazw

PL.ZIPPZP.11445/302302-POG

lokalny id

1POG-84SJ

wersja id

20250905T220000

poczatek wersji obiektu

2025-09-05T22:00

nazwa

strefa wielofunkcyjna z zabudową mieszkaniową jednorodzinną

oznaczenie

84SJ

symbol

SJ

obowiazuje od

2025-09-05

obowiazuje do

obecnie

status

w opracowaniu
<https://inspire.ec.europa.eu/codelist/ProcessStepGeneralValue/elaboration>

charakter ustalenia

ogólnie wiążące
<https://inspire.ec.europa.eu/codelist/RegulationNatureValue/generallyBinding>

profil podstawowy

teren zabudowy mieszkaniowej jednorodzinnej
teren usług
teren komunikacji
teren zieleni urządzonej
teren ogrodów działkowych
teren infrastruktury technicznej

maksymalna nadziemna intensywnosc zabudowy

0.6

maksymalny udzial powierzchni zabudowy

30%

maksymalna wysokosc zabudowy

9.0 m

minimalny udzial powierzchni biologicznie czynnej

40%

geometria



plan

<https://www.gov.pl/zagospodarowanieprzestrzenne/app/AktPlanowaniaPrzestrzennego/PL.ZIPPZP.11445/302302-POG/1POG>

strefa planistyczna

PL.ZIPPZP.11445_302302-POG_1POG-85SZ_20250905T220000

identyfier

<https://www.gov.pl/zagospodarowanieprzestrzenne/app/StrefaPlanistyczna/PL.ZIPPZP.11445/302302-POG/1POG-85SZ/20250905T220000>

przestrzen nazw

PL.ZIPPZP.11445/302302-POG

lokalny id

1POG-85SZ

wersja id

20250905T220000

początek wersji obiektu

2025-09-05T22:00

nazwa

strefa wielofunkcyjna z zabudową zagrodową

oznaczenie

85SZ

symbol

SZ

obowiązuje od

2025-09-05

obowiązuje do

obecnie

status

w opracowaniu
<https://inspire.ec.europa.eu/codelist/ProcessStepGeneralValue/elaboration>

charakter ustalenia

ogólnie wiążące
<https://inspire.ec.europa.eu/codelist/RegulationNatureValue/generallyBinding>

profil podstawowy

teren zabudowy zagrodowej
teren produkcji w gospodarstwach rolnych
teren akwakultury i obsługi rybactwa
teren komunikacji
teren zieleni urządzonej
teren ogrodów działkowych
teren infrastruktury technicznej

maksymalna nadziemna intensywność zabudowy

0.6

maksymalny udział powierzchni zabudowy

30%

maksymalna wysokość zabudowy

9.0 m

minimalny udział powierzchni biologicznie czynnej

40%

geometria



plan

<https://www.gov.pl/zagospodarowanieprzestrzenne/app/AktPlanowaniaPrzestrzennego/PL.ZIPPZP.11445/302302-POG/1POG>

strefa planistyczna

PL.ZIPPZP.11445_302302-POG_1POG-85SJ_20250905T220000

identyfier

<https://www.gov.pl/zagospodarowanieprzestrzenne/app/StrefaPlanistyczna/PL.ZIPPZP.11445/302302-POG/1POG-85SJ/20250905T220000>

przestrzen nazw

PL.ZIPPZP.11445/302302-POG

lokalny id

1POG-85SJ

wersja id

20250905T220000

poczatek wersji obiektu

2025-09-05T22:00

nazwa

strefa wielofunkcyjna z zabudową mieszkaniową jednorodzinną

oznaczenie

85SJ

symbol

SJ

obowiazuje od

2025-09-05

obowiazuje do

obecnie

status

w opracowaniu
<https://inspire.ec.europa.eu/codelist/ProcessStepGeneralValue/elaboration>

charakter ustalenia

ogólnie wiążące
<https://inspire.ec.europa.eu/codelist/RegulationNatureValue/generallyBinding>

profil podstawowy

teren zabudowy mieszkaniowej jednorodzinnej
teren usług
teren komunikacji
teren zieleni urządzonej
teren ogrodów działkowych
teren infrastruktury technicznej

maksymalna nadziemna intensywnosc zabudowy

0.5

maksymalny udzial powierzchni zabudowy

25%

maksymalna wysokosc zabudowy

9.0 m

minimalny udzial powierzchni biologicznie czynnej

50%

geometria



plan

<https://www.gov.pl/zagospodarowanieprzestrzenne/app/AktPlanowaniaPrzestrzennego/PL.ZIPPZP.11445/302302-POG/1POG>

strefa planistyczna

PL.ZIPPZP.11445_302302-POG_1POG-86SZ_20250905T220000

identyfier

<https://www.gov.pl/zagospodarowanieprzestrzenne/app/StrefaPlanistyczna/PL.ZIPPZP.11445/302302-POG/1POG-86SZ/20250905T220000>

przestrzen nazw

PL.ZIPPZP.11445/302302-POG

lokalny id

1POG-86SZ

wersja id

20250905T220000

poczatek wersji obiektu

2025-09-05T22:00

nazwa

strefa wielofunkcyjna z zabudową zagrodową

oznaczenie

86SZ

symbol

SZ

obowiazuje od

2025-09-05

obowiazuje do

obecnie

status

w opracowaniu
<https://inspire.ec.europa.eu/codelist/ProcessStepGeneralValue/elaboration>

charakter ustalenia

ogólnie wiążące
<https://inspire.ec.europa.eu/codelist/RegulationNatureValue/generallyBinding>

profil podstawowy

teren zabudowy zagrodowej
teren produkcji w gospodarstwach rolnych
teren akwakultury i obsługi rybactwa
teren komunikacji
teren zieleni urządzonej
teren ogrodów działkowych
teren infrastruktury technicznej

maksymalna nadziemna intensywnosc zabudowy

0.6

maksymalny udzial powierzchni zabudowy

30%

maksymalna wysokosc zabudowy

9.0 m

minimalny udzial powierzchni biologicznie czynnej

40%

geometria



plan

<https://www.gov.pl/zagospodarowanieprzestrzenne/app/AktPlanowaniaPrzestrzennego/PL.ZIPPZP.11445/302302-POG/1POG>

strefa planistyczna

PL.ZIPPZP.11445_302302-POG_1POG-86SJ_20250905T220000

identyfier

<https://www.gov.pl/zagospodarowanieprzestrzenne/app/StrefaPlanistyczna/PL.ZIPPZP.11445/302302-POG/1POG-86SJ/20250905T220000>

przestrzen nazw

PL.ZIPPZP.11445/302302-POG

lokalny id

1POG-86SJ

wersja id

20250905T220000

poczatek wersji obiektu

2025-09-05T22:00

nazwa

strefa wielofunkcyjna z zabudową mieszkaniową jednorodzinną

oznaczenie

86SJ

symbol

SJ

obowiazuje od

2025-09-05

obowiazuje do

obecnie

status

w opracowaniu
<https://inspire.ec.europa.eu/codelist/ProcessStepGeneralValue/elaboration>

charakter ustalenia

ogólnie wiążące
<https://inspire.ec.europa.eu/codelist/RegulationNatureValue/generallyBinding>

profil podstawowy

teren zabudowy mieszkaniowej jednorodzinnej
 teren usług
 teren komunikacji
 teren zieleni urządzonej
 teren ogrodów działkowych
 teren infrastruktury technicznej

maksymalna nadziemna intensywnosc zabudowy

0.5

maksymalny udzial powierzchni zabudowy

25%

maksymalna wysokosc zabudowy

9.0 m

minimalny udzial powierzchni biologicznie czynnej

50%

geometria



plan

<https://www.gov.pl/zagospodarowanieprzestrzenne/app/AktPlanowaniaPrzestrzennego/PL.ZIPPZP.11445/302302-POG/1POG>

strefa planistyczna

PL.ZIPPZP.11445_302302-POG_1POG-87SZ_20250905T220000

identyfier

<https://www.gov.pl/zagospodarowanieprzestrzenne/app/StrefaPlanistyczna/PL.ZIPPZP.11445/302302-POG/1POG-87SZ/20250905T220000>

przestrzen nazw

PL.ZIPPZP.11445/302302-POG

lokalny id

1POG-87SZ

wersja id

20250905T220000

poczatek wersji obiektu

2025-09-05T22:00

nazwa

strefa wielofunkcyjna z zabudową zagrodową

oznaczenie

87SZ

symbol

SZ

obowiazuje od

2025-09-05

obowiazuje do

obecnie

status

w opracowaniu
<https://inspire.ec.europa.eu/codelist/ProcessStepGeneralValue/elaboration>

charakter ustalenia

ogólnie wiążące
<https://inspire.ec.europa.eu/codelist/RegulationNatureValue/generallyBinding>

profil podstawowy

teren zabudowy zagrodowej
 teren produkcji w gospodarstwach rolnych
 teren akwakultury i obsługi rybactwa
 teren komunikacji
 teren zieleni urządzonej
 teren ogrodów działkowych
 teren infrastruktury technicznej

maksymalna nadziemna intensywnosc zabudowy

0.6

maksymalny udzial powierzchni zabudowy

30%

maksymalna wysokosc zabudowy

9.0 m

minimalny udzial powierzchni biologicznie czynnej

30%

geometria



plan

<https://www.gov.pl/zagospodarowanieprzestrzenne/app/AktPlanowaniaPrzestrzennego/PL.ZIPPZP.11445/302302-POG/1POG>

strefa planistyczna

PL.ZIPPZP.11445_302302-POG_1POG-87SJ_20250905T220000

identyfier

<https://www.gov.pl/zagospodarowanieprzestrzenne/app/StrefaPlanistyczna/PL.ZIPPZP.11445/302302-POG/1POG-87SJ/20250905T220000>

przestrzen nazw

PL.ZIPPZP.11445/302302-POG

lokalny id

1POG-87SJ

wersja id

20250905T220000

początek wersji obiektu

2025-09-05T22:00

nazwa

strefa wielofunkcyjna z zabudową mieszkaniową jednorodzinną

oznaczenie

87SJ

symbol

SJ

obowiązuje od

2025-09-05

obowiązuje do

obecnie

status

w opracowaniu
<https://inspire.ec.europa.eu/codelist/ProcessStepGeneralValue/elaboration>

charakter ustalenia

ogólnie wiążące
<https://inspire.ec.europa.eu/codelist/RegulationNatureValue/generallyBinding>

profil podstawowy

teren zabudowy mieszkaniowej jednorodzinnej
 teren usług
 teren komunikacji
 teren zieleni urządzonej
 teren ogrodów działkowych
 teren infrastruktury technicznej

maksymalna nadziemna intensywność zabudowy

0.5

maksymalny udział powierzchni zabudowy

25%

maksymalna wysokość zabudowy

9.0 m

minimalny udział powierzchni biologicznie czynnej

50%

geometria



plan

<https://www.gov.pl/zagospodarowanieprzestrzenne/app/AktPlanowaniaPrzestrzennego/PL.ZIPPZP.11445/302302-POG/1POG>

strefa planistyczna

PL.ZIPPZP.11445_302302-POG_1POG-88SZ_20250905T220000

identyfier

<https://www.gov.pl/zagospodarowanieprzestrzenne/app/StrefaPlanistyczna/PL.ZIPPZP.11445/302302-POG/1POG-88SZ/20250905T220000>

przestrzen nazw

PL.ZIPPZP.11445/302302-POG

lokalny id

1POG-88SZ

wersja id

20250905T220000

poczatek wersji obiektu

2025-09-05T22:00

nazwa

strefa wielofunkcyjna z zabudową zagrodową

oznaczenie

88SZ

symbol

SZ

obowiazuje od

2025-09-05

obowiazuje do

obecnie

status

w opracowaniu
<https://inspire.ec.europa.eu/codelist/ProcessStepGeneralValue/elaboration>

charakter ustalenia

ogólnie wiążące
<https://inspire.ec.europa.eu/codelist/RegulationNatureValue/generallyBinding>

profil podstawowy

teren zabudowy zagrodowej
teren produkcji w gospodarstwach rolnych
teren akwakultury i obsługi rybactwa
teren komunikacji
teren zieleni urządzonej
teren ogrodów działkowych
teren infrastruktury technicznej

maksymalna nadziemna intensywnosc zabudowy

0.9

maksymalny udzial powierzchni zabudowy

45%

maksymalna wysokosc zabudowy

9.0 m

minimalny udzial powierzchni biologicznie czynnej

30%

geometria



plan

<https://www.gov.pl/zagospodarowanieprzestrzenne/app/AktPlanowaniaPrzestrzennego/PL.ZIPPZP.11445/302302-POG/1POG>

strefa planistyczna

PL.ZIPPZP.11445_302302-POG_1POG-88SJ_20250905T220000

identyfier

<https://www.gov.pl/zagospodarowanieprzestrzenne/app/StrefaPlanistyczna/PL.ZIPPZP.11445/302302-POG/1POG-88SJ/20250905T220000>

przestrzen nazw

PL.ZIPPZP.11445/302302-POG

lokalny id

1POG-88SJ

wersja id

20250905T220000

początek wersji obiektu

2025-09-05T22:00

nazwa

strefa wielofunkcyjna z zabudową mieszkaniową jednorodzinną

oznaczenie

88SJ

symbol

SJ

obowiązuje od

2025-09-05

obowiązuje do

obecnie

status

w opracowaniu
<https://inspire.ec.europa.eu/codelist/ProcessStepGeneralValue/elaboration>

charakter ustalenia

ogólnie wiążące
<https://inspire.ec.europa.eu/codelist/RegulationNatureValue/generallyBinding>

profil podstawowy

teren zabudowy mieszkaniowej jednorodzinnej
teren usług
teren komunikacji
teren zieleni urządzonej
teren ogrodów działkowych
teren infrastruktury technicznej

maksymalna nadziemna intensywność zabudowy

0.5

maksymalny udział powierzchni zabudowy

25%

maksymalna wysokość zabudowy

9.0 m

minimalny udział powierzchni biologicznie czynnej

50%

geometria



plan

<https://www.gov.pl/zagospodarowanieprzestrzenne/app/AktPlanowaniaPrzestrzennego/PL.ZIPPZP.11445/302302-POG/1POG>

strefa planistyczna

PL.ZIPPZP.11445_302302-POG_1POG-89SZ_20250905T220000

identyfier

<https://www.gov.pl/zagospodarowanieprzestrzenne/app/StrefaPlanistyczna/PL.ZIPPZP.11445/302302-POG/1POG-89SZ/20250905T220000>

przestrzen nazw

PL.ZIPPZP.11445/302302-POG

lokalny id

1POG-89SZ

wersja id

20250905T220000

poczatek wersji obiektu

2025-09-05T22:00

nazwa

strefa wielofunkcyjna z zabudową zagrodową

oznaczenie

89SZ

symbol

SZ

obowiazuje od

2025-09-05

obowiazuje do

obecnie

status

w opracowaniu
<https://inspire.ec.europa.eu/codelist/ProcessStepGeneralValue/elaboration>

charakter ustalenia

ogólnie wiążące
<https://inspire.ec.europa.eu/codelist/RegulationNatureValue/generallyBinding>

profil podstawowy

teren zabudowy zagrodowej
teren produkcji w gospodarstwach rolnych
teren akwakultury i obsługi rybactwa
teren komunikacji
teren zieleni urządzonej
teren ogrodów działkowych
teren infrastruktury technicznej

maksymalna nadziemna intensywnosc zabudowy

0.6

maksymalny udzial powierzchni zabudowy

30%

maksymalna wysokosc zabudowy

9.0 m

minimalny udzial powierzchni biologicznie czynnej

40%

geometria



plan

<https://www.gov.pl/zagospodarowanieprzestrzenne/app/AktPlanowaniaPrzestrzennego/PL.ZIPPZP.11445/302302-POG/1POG>

strefa planistyczna

PL.ZIPPZP.11445_302302-POG_1POG-89SJ_20250905T220000

identyfier

<https://www.gov.pl/zagospodarowanieprzestrzenne/app/StrefaPlanistyczna/PL.ZIPPZP.11445/302302-POG/1POG-89SJ/20250905T220000>

przestrzen nazw

PL.ZIPPZP.11445/302302-POG

lokalny id

1POG-89SJ

wersja id

20250905T220000

początek wersji obiektu

2025-09-05T22:00

nazwa

strefa wielofunkcyjna z zabudową mieszkaniową jednorodzinną

oznaczenie

89SJ

symbol

SJ

obowiązuje od

2025-09-05

obowiązuje do

obecnie

status

w opracowaniu
<https://inspire.ec.europa.eu/codelist/ProcessStepGeneralValue/elaboration>

charakter ustalenia

ogólnie wiążące
<https://inspire.ec.europa.eu/codelist/RegulationNatureValue/generallyBinding>

profil podstawowy

teren zabudowy mieszkaniowej jednorodzinnej
 teren usług
 teren komunikacji
 teren zieleni urządzonej
 teren ogrodów działkowych
 teren infrastruktury technicznej

maksymalna nadziemna intensywność zabudowy

0.5

maksymalny udział powierzchni zabudowy

25%

maksymalna wysokość zabudowy

9.0 m

minimalny udział powierzchni biologicznie czynnej

50%

geometria



plan

<https://www.gov.pl/zagospodarowanieprzestrzenne/app/AktPlanowaniaPrzestrzennego/PL.ZIPPZP.11445/302302-POG/1POG>

strefa planistyczna

PL.ZIPPZP.11445_302302-POG_1POG-90SZ_20250905T220000

identyfier

<https://www.gov.pl/zagospodarowanieprzestrzenne/app/StrefaPlanistyczna/PL.ZIPPZP.11445/302302-POG/1POG-90SZ/20250905T220000>

przestrzen nazw

PL.ZIPPZP.11445/302302-POG

lokalny id

1POG-90SZ

wersja id

20250905T220000

początek wersji obiektu

2025-09-05T22:00

nazwa

strefa wielofunkcyjna z zabudową zagrodową

oznaczenie

90SZ

symbol

SZ

obowiązuje od

2025-09-05

obowiązuje do

obecnie

status

w opracowaniu
<https://inspire.ec.europa.eu/codelist/ProcessStepGeneralValue/elaboration>

charakter ustalenia

ogólnie wiążące
<https://inspire.ec.europa.eu/codelist/RegulationNatureValue/generallyBinding>

profil podstawowy

teren zabudowy zagrodowej
teren produkcji w gospodarstwach rolnych
teren akwakultury i obsługi rybactwa
teren komunikacji
teren zieleni urządzonej
teren ogrodów działkowych
teren infrastruktury technicznej

maksymalna nadziemna intensywność zabudowy

0.6

maksymalny udział powierzchni zabudowy

30%

maksymalna wysokość zabudowy

9.0 m

minimalny udział powierzchni biologicznie czynnej

40%

geometria



plan

<https://www.gov.pl/zagospodarowanieprzestrzenne/app/AktPlanowaniaPrzestrzennego/PL.ZIPPZP.11445/302302-POG/1POG>

strefa planistyczna

PL.ZIPPZP.11445_302302-POG_1POG-90SJ_20250905T220000

identyfier

<https://www.gov.pl/zagospodarowanieprzestrzenne/app/StrefaPlanistyczna/PL.ZIPPZP.11445/302302-POG/1POG-90SJ/20250905T220000>

przestrzen nazw

PL.ZIPPZP.11445/302302-POG

lokalny id

1POG-90SJ

wersja id

20250905T220000

poczatek wersji obiektu

2025-09-05T22:00

nazwa

strefa wielofunkcyjna z zabudową mieszkaniową jednorodzinną

oznaczenie

90SJ

symbol

SJ

obowiazuje od

2025-09-05

obowiazuje do

obecnie

status

w opracowaniu
<https://inspire.ec.europa.eu/codelist/ProcessStepGeneralValue/elaboration>

charakter ustalenia

ogólnie wiążące
<https://inspire.ec.europa.eu/codelist/RegulationNatureValue/generallyBinding>

profil podstawowy

teren zabudowy mieszkaniowej jednorodzinnej
 teren usług
 teren komunikacji
 teren zieleni urządzonej
 teren ogrodów działkowych
 teren infrastruktury technicznej

maksymalna nadziemna intensywnosc zabudowy

0.5

maksymalny udzial powierzchni zabudowy

25%

maksymalna wysokosc zabudowy

9.0 m

minimalny udzial powierzchni biologicznie czynnej

50%

geometria



plan

<https://www.gov.pl/zagospodarowanieprzestrzenne/app/AktPlanowaniaPrzestrzennego/PL.ZIPPZP.11445/302302-POG/1POG>

strefa planistyczna

PL.ZIPPZP.11445_302302-POG_1POG-91SZ_20250905T220000

identyfier

<https://www.gov.pl/zagospodarowanieprzestrzenne/app/StrefaPlanistyczna/PL.ZIPPZP.11445/302302-POG/1POG-91SZ/20250905T220000>

przestrzen nazw

PL.ZIPPZP.11445/302302-POG

lokalny id

1POG-91SZ

wersja id

20250905T220000

poczatek wersji obiektu

2025-09-05T22:00

nazwa

strefa wielofunkcyjna z zabudową zagrodową

oznaczenie

91SZ

symbol

SZ

obowiazuje od

2025-09-05

obowiazuje do

obecnie

status

w opracowaniu
<https://inspire.ec.europa.eu/codelist/ProcessStepGeneralValue/elaboration>

charakter ustalenia

ogólnie wiążące
<https://inspire.ec.europa.eu/codelist/RegulationNatureValue/generallyBinding>

profil podstawowy

teren zabudowy zagrodowej
 teren produkcji w gospodarstwach rolnych
 teren akwakultury i obsługi rybactwa
 teren komunikacji
 teren zieleni urządzonej
 teren ogrodów działkowych
 teren infrastruktury technicznej

maksymalna nadziemna intensywnosc zabudowy

0.7

maksymalny udzial powierzchni zabudowy

35%


maksymalna wysokosc zabudowy

9.0 m

minimalny udzial powierzchni biologicznie czynnej

30%

geometria



plan

<https://www.gov.pl/zagospodarowanieprzestrzenne/app/AktPlanowaniaPrzestrzennego/PL.ZIPPZP.11445/302302-POG/1POG>

strefa planistyczna

PL.ZIPPZP.11445_302302-POG_1POG-91SJ_20250905T220000

identyfier

<https://www.gov.pl/zagospodarowanieprzestrzenne/app/StrefaPlanistyczna/PL.ZIPPZP.11445/302302-POG/1POG-91SJ/20250905T220000>

przestrzen nazw

PL.ZIPPZP.11445/302302-POG

lokalny id

1POG-91SJ

wersja id

20250905T220000

poczatek wersji obiektu

2025-09-05T22:00

nazwa

strefa wielofunkcyjna z zabudową mieszkaniową jednorodzinną

oznaczenie

91SJ

symbol

SJ

obowiazuje od

2025-09-05

obowiazuje do

obecnie

status

w opracowaniu
<https://inspire.ec.europa.eu/codelist/ProcessStepGeneralValue/elaboration>

charakter ustalenia

ogólnie wiążące
<https://inspire.ec.europa.eu/codelist/RegulationNatureValue/generallyBinding>

profil podstawowy

teren zabudowy mieszkaniowej jednorodzinnej
 teren usług
 teren komunikacji
 teren zieleni urządzonej
 teren ogrodów działkowych
 teren infrastruktury technicznej

maksymalna nadziemna intensywnosc zabudowy

0.5

maksymalny udzial powierzchni zabudowy

25%

maksymalna wysokosc zabudowy

9.0 m

minimalny udzial powierzchni biologicznie czynnej

50%

geometria



plan

<https://www.gov.pl/zagospodarowanieprzestrzenne/app/AktPlanowaniaPrzestrzennego/PL.ZIPPZP.11445/302302-POG/1POG>

strefa planistyczna

PL.ZIPPZP.11445_302302-POG_1POG-92SZ_20250905T220000

identyfier

<https://www.gov.pl/zagospodarowanieprzestrzenne/app/StrefaPlanistyczna/PL.ZIPPZP.11445/302302-POG/1POG-92SZ/20250905T220000>

przestrzen nazw

PL.ZIPPZP.11445/302302-POG

lokalny id

1POG-92SZ

wersja id

20250905T220000

poczatek wersji obiektu

2025-09-05T22:00

nazwa

strefa wielofunkcyjna z zabudową zagrodową

oznaczenie

92SZ

symbol

SZ

obowiazuje od

2025-09-05

obowiazuje do

obecnie

status

w opracowaniu
<https://inspire.ec.europa.eu/codelist/ProcessStepGeneralValue/elaboration>

charakter ustalenia

ogólnie wiążące
<https://inspire.ec.europa.eu/codelist/RegulationNatureValue/generallyBinding>

profil podstawowy

teren zabudowy zagrodowej
 teren produkcji w gospodarstwach rolnych
 teren akwakultury i obsługi rybactwa
 teren komunikacji
 teren zieleni urządzonej
 teren ogrodów działkowych
 teren infrastruktury technicznej

maksymalna nadziemna intensywnosc zabudowy

0.6

maksymalny udzial powierzchni zabudowy

30%

maksymalna wysokosc zabudowy

9.0 m

minimalny udzial powierzchni biologicznie czynnej

30%

geometria



plan	https://www.gov.pl/zagospodarowanieprzestrzenne/app/AktPlanowaniaPrzestrzennego/PL.ZIPPZP.11445/302302-POG/1POG
------	---

strefa planistyczna	PL.ZIPPZP.11445_302302-POG_1POG-92SJ_20250905T220000
---------------------	--

identfier	https://www.gov.pl/zagospodarowanieprzestrzenne/app/StrefaPlanistyczna/PL.ZIPPZP.11445/302302-POG/1POG-92SJ/20250905T220000
-----------	---

przestrzen nazw	PL.ZIPPZP.11445/302302-POG
-----------------	----------------------------

lokalny id	1POG-92SJ
------------	-----------

wersja id	20250905T220000
-----------	-----------------

poczatek wersji obiektu	2025-09-05T22:00
-------------------------	------------------

nazwa	strefa wielofunkcyjna z zabudową mieszkaniową jednorodzinną
-------	---

oznaczenie	92SJ
------------	------

symbol	SJ
--------	----

obowiazuje od	2025-09-05
---------------	------------

obowiazuje do	obecnie
---------------	---------

status	w opracowaniu https://inspire.ec.europa.eu/codelist/ProcessStepGeneralValue/elaboration
--------	--

charakter ustalenia	ogólnie wiążące https://inspire.ec.europa.eu/codelist/RegulationNatureValue/generallyBinding
---------------------	--

profil podstawowy	teren zabudowy mieszkaniowej jednorodzinnej teren usług teren komunikacji teren zieleni urządzonej teren ogrodów działkowych teren infrastruktury technicznej
-------------------	--

maksymalna nadziemna intensywnosc zabudowy	0.5
--	-----

maksymalny udzial powierzchni zabudowy	25%
--	-----

maksymalna wysokosc zabudowy	9.0 m
------------------------------	-------

minimalny udzial powierzchni biologicznie czynnej	50%
---	-----

geometria	
-----------	--



plan

<https://www.gov.pl/zagospodarowanieprzestrzenne/app/AktPlanowaniaPrzestrzennego/PL.ZIPPZP.11445/302302-POG/1POG>

strefa planistyczna

PL.ZIPPZP.11445_302302-POG_1POG-93SZ_20250905T220000

identyfier

<https://www.gov.pl/zagospodarowanieprzestrzenne/app/StrefaPlanistyczna/PL.ZIPPZP.11445/302302-POG/1POG-93SZ/20250905T220000>

przestrzen nazw

PL.ZIPPZP.11445/302302-POG

lokalny id

1POG-93SZ

wersja id

20250905T220000

poczatek wersji obiektu

2025-09-05T22:00

nazwa

strefa wielofunkcyjna z zabudową zagrodową

oznaczenie

93SZ

symbol

SZ

obowiazuje od

2025-09-05

obowiazuje do

obecnie

status

w opracowaniu
<https://inspire.ec.europa.eu/codelist/ProcessStepGeneralValue/elaboration>

charakter ustalenia

ogólnie wiążące
<https://inspire.ec.europa.eu/codelist/RegulationNatureValue/generallyBinding>

profil podstawowy

teren zabudowy zagrodowej
 teren produkcji w gospodarstwach rolnych
 teren akwakultury i obsługi rybactwa
 teren komunikacji
 teren zieleni urządzonej
 teren ogrodów działkowych
 teren infrastruktury technicznej

maksymalna nadziemna intensywnosc zabudowy

0.6

maksymalny udzial powierzchni zabudowy

30%

maksymalna wysokosc zabudowy

9.0 m

minimalny udzial powierzchni biologicznie czynnej

30%

geometria



plan

<https://www.gov.pl/zagospodarowanieprzestrzenne/app/AktPlanowaniaPrzestrzennego/PL.ZIPPZP.11445/302302-POG/1POG>

strefa planistyczna

PL.ZIPPZP.11445_302302-POG_1POG-93SJ_20250905T220000

identyfier

<https://www.gov.pl/zagospodarowanieprzestrzenne/app/StrefaPlanistyczna/PL.ZIPPZP.11445/302302-POG/1POG-93SJ/20250905T220000>

przestrzen nazw

PL.ZIPPZP.11445/302302-POG

lokalny id

1POG-93SJ

wersja id

20250905T220000

początek wersji obiektu

2025-09-05T22:00

nazwa

strefa wielofunkcyjna z zabudową mieszkaniową jednorodzinną

oznaczenie

93SJ

symbol

SJ

obowiązuje od

2025-09-05

obowiązuje do

obecnie

status

w opracowaniu
<https://inspire.ec.europa.eu/codelist/ProcessStepGeneralValue/elaboration>

charakter ustalenia

ogólnie wiążące
<https://inspire.ec.europa.eu/codelist/RegulationNatureValue/generallyBinding>

profil podstawowy

teren zabudowy mieszkaniowej jednorodzinnej
teren usług
teren komunikacji
teren zieleni urządzonej
teren ogrodów działkowych
teren infrastruktury technicznej

maksymalna nadziemna intensywność zabudowy

0.6

maksymalny udział powierzchni zabudowy

30%

maksymalna wysokość zabudowy

9.0 m

minimalny udział powierzchni biologicznie czynnej

30%

geometria



plan

<https://www.gov.pl/zagospodarowanieprzestrzenne/app/AktPlanowaniaPrzestrzennego/PL.ZIPPZP.11445/302302-POG/1POG>

strefa planistyczna

PL.ZIPPZP.11445_302302-POG_1POG-94SZ_20250905T220000

identyfier

<https://www.gov.pl/zagospodarowanieprzestrzenne/app/StrefaPlanistyczna/PL.ZIPPZP.11445/302302-POG/1POG-94SZ/20250905T220000>

przestrzen nazw

PL.ZIPPZP.11445/302302-POG

lokalny id

1POG-94SZ

wersja id

20250905T220000

poczatek wersji obiektu

2025-09-05T22:00

nazwa

strefa wielofunkcyjna z zabudową zagrodową

oznaczenie

94SZ

symbol

SZ

obowiazuje od

2025-09-05

obowiazuje do

obecnie

status

w opracowaniu
<https://inspire.ec.europa.eu/codelist/ProcessStepGeneralValue/elaboration>

charakter ustalenia

ogólnie wiążące
<https://inspire.ec.europa.eu/codelist/RegulationNatureValue/generallyBinding>

profil podstawowy

teren zabudowy zagrodowej
teren produkcji w gospodarstwach rolnych
teren akwakultury i obsługi rybactwa
teren komunikacji
teren zieleni urządzonej
teren ogrodów działkowych
teren infrastruktury technicznej

maksymalna nadziemna intensywnosc zabudowy

0.6

maksymalny udzial powierzchni zabudowy

30%

maksymalna wysokosc zabudowy

9.0 m

minimalny udzial powierzchni biologicznie czynnej

30%

geometria



plan

<https://www.gov.pl/zagospodarowanieprzestrzenne/app/AktPlanowaniaPrzestrzennego/PL.ZIPPZP.11445/302302-POG/1POG>

strefa planistyczna

PL.ZIPPZP.11445_302302-POG_1POG-94SJ_20250905T220000

identyfier

<https://www.gov.pl/zagospodarowanieprzestrzenne/app/StrefaPlanistyczna/PL.ZIPPZP.11445/302302-POG/1POG-94SJ/20250905T220000>

przestrzen nazw

PL.ZIPPZP.11445/302302-POG

lokalny id

1POG-94SJ

wersja id

20250905T220000

początek wersji obiektu

2025-09-05T22:00

nazwa

strefa wielofunkcyjna z zabudową mieszkaniową jednorodzinną

oznaczenie

94SJ

symbol

SJ

obowiązuje od

2025-09-05

obowiązuje do

obecnie

status

w opracowaniu
<https://inspire.ec.europa.eu/codelist/ProcessStepGeneralValue/elaboration>

charakter ustalenia

ogólnie wiążące
<https://inspire.ec.europa.eu/codelist/RegulationNatureValue/generallyBinding>

profil podstawowy

teren zabudowy mieszkaniowej jednorodzinnej
teren usług
teren komunikacji
teren zieleni urządzonej
teren ogrodów działkowych
teren infrastruktury technicznej

maksymalna nadziemna intensywność zabudowy

0.6

maksymalny udział powierzchni zabudowy

30%

maksymalna wysokość zabudowy

9.0 m

minimalny udział powierzchni biologicznie czynnej

40%

geometria



plan

<https://www.gov.pl/zagospodarowanieprzestrzenne/app/AktPlanowaniaPrzestrzennego/PL.ZIPPZP.11445/302302-POG/1POG>

strefa planistyczna

PL.ZIPPZP.11445_302302-POG_1POG-95SZ_20250905T220000

identyfier

<https://www.gov.pl/zagospodarowanieprzestrzenne/app/StrefaPlanistyczna/PL.ZIPPZP.11445/302302-POG/1POG-95SZ/20250905T220000>

przestrzen nazw

PL.ZIPPZP.11445/302302-POG

lokalny id

1POG-95SZ

wersja id

20250905T220000

poczatek wersji obiektu

2025-09-05T22:00

nazwa

strefa wielofunkcyjna z zabudową zagrodową

oznaczenie

95SZ

symbol

SZ

obowiazuje od

2025-09-05

obowiazuje do

obecnie

status

w opracowaniu
<https://inspire.ec.europa.eu/codelist/ProcessStepGeneralValue/elaboration>

charakter ustalenia

ogólnie wiążące
<https://inspire.ec.europa.eu/codelist/RegulationNatureValue/generallyBinding>

profil podstawowy

teren zabudowy zagrodowej
teren produkcji w gospodarstwach rolnych
teren akwakultury i obsługi rybactwa
teren komunikacji
teren zieleni urządzonej
teren ogrodów działkowych
teren infrastruktury technicznej

maksymalna nadziemna intensywnosc zabudowy

0.6

maksymalny udzial powierzchni zabudowy

30%

maksymalna wysokosc zabudowy

9.0 m

minimalny udzial powierzchni biologicznie czynnej

40%

geometria



plan

<https://www.gov.pl/zagospodarowanieprzestrzenne/app/AktPlanowaniaPrzestrzennego/PL.ZIPPZP.11445/302302-POG/1POG>

strefa planistyczna

PL.ZIPPZP.11445_302302-POG_1POG-95SJ_20250905T220000

identyfier

<https://www.gov.pl/zagospodarowanieprzestrzenne/app/StrefaPlanistyczna/PL.ZIPPZP.11445/302302-POG/1POG-95SJ/20250905T220000>

przestrzen nazw

PL.ZIPPZP.11445/302302-POG

lokalny id

1POG-95SJ

wersja id

20250905T220000

początek wersji obiektu

2025-09-05T22:00

nazwa

strefa wielofunkcyjna z zabudową mieszkaniową jednorodzinną

oznaczenie

95SJ

symbol

SJ

obowiązuje od

2025-09-05

obowiązuje do

obecnie

status

w opracowaniu
<https://inspire.ec.europa.eu/codelist/ProcessStepGeneralValue/elaboration>

charakter ustalenia

ogólnie wiążące
<https://inspire.ec.europa.eu/codelist/RegulationNatureValue/generallyBinding>

profil podstawowy

teren zabudowy mieszkaniowej jednorodzinnej
teren usług
teren komunikacji
teren zieleni urządzonej
teren ogrodów działkowych
teren infrastruktury technicznej

maksymalna nadziemna intensywność zabudowy

0.6

maksymalny udział powierzchni zabudowy

30%

maksymalna wysokość zabudowy

9.0 m

minimalny udział powierzchni biologicznie czynnej

30%

geometria



plan

<https://www.gov.pl/zagospodarowanieprzestrzenne/app/AktPlanowaniaPrzestrzennego/PL.ZIPPZP.11445/302302-POG/1POG>

strefa planistyczna

PL.ZIPPZP.11445_302302-POG_1POG-96SZ_20250905T220000

identyfier

<https://www.gov.pl/zagospodarowanieprzestrzenne/app/StrefaPlanistyczna/PL.ZIPPZP.11445/302302-POG/1POG-96SZ/20250905T220000>

przestrzen nazw

PL.ZIPPZP.11445/302302-POG

lokalny id

1POG-96SZ

wersja id

20250905T220000

poczatek wersji obiektu

2025-09-05T22:00

nazwa

strefa wielofunkcyjna z zabudową zagrodową

oznaczenie

96SZ

symbol

SZ

obowiazuje od

2025-09-05

obowiazuje do

obecnie

status

w opracowaniu
<https://inspire.ec.europa.eu/codelist/ProcessStepGeneralValue/elaboration>

charakter ustalenia

ogólnie wiążące
<https://inspire.ec.europa.eu/codelist/RegulationNatureValue/generallyBinding>

profil podstawowy

teren zabudowy zagrodowej
teren produkcji w gospodarstwach rolnych
teren akwakultury i obsługi rybactwa
teren komunikacji
teren zieleni urządzonej
teren ogrodów działkowych
teren infrastruktury technicznej

maksymalna nadziemna intensywnosc zabudowy

0.6

maksymalny udzial powierzchni zabudowy

30%

maksymalna wysokosc zabudowy

9.0 m

minimalny udzial powierzchni biologicznie czynnej

30%

geometria



plan

<https://www.gov.pl/zagospodarowanieprzestrzenne/app/AktPlanowaniaPrzestrzennego/PL.ZIPPZP.11445/302302-POG/1POG>

strefa planistyczna

PL.ZIPPZP.11445_302302-POG_1POG-96SJ_20250905T220000

identyfier

<https://www.gov.pl/zagospodarowanieprzestrzenne/app/StrefaPlanistyczna/PL.ZIPPZP.11445/302302-POG/1POG-96SJ/20250905T220000>

przestrzen nazw

PL.ZIPPZP.11445/302302-POG

lokalny id

1POG-96SJ

wersja id

20250905T220000

początek wersji obiektu

2025-09-05T22:00

nazwa

strefa wielofunkcyjna z zabudową mieszkaniową jednorodzinną

oznaczenie

96SJ

symbol

SJ

obowiązuje od

2025-09-05

obowiązuje do

obecnie

status

w opracowaniu
<https://inspire.ec.europa.eu/codelist/ProcessStepGeneralValue/elaboration>

charakter ustalenia

ogólnie wiążące
<https://inspire.ec.europa.eu/codelist/RegulationNatureValue/generallyBinding>

profil podstawowy

teren zabudowy mieszkaniowej jednorodzinnej
teren usług
teren komunikacji
teren zieleni urządzonej
teren ogrodów działkowych
teren infrastruktury technicznej

maksymalna nadziemna intensywność zabudowy

0.5

maksymalny udział powierzchni zabudowy

25%

maksymalna wysokość zabudowy

9.0 m

minimalny udział powierzchni biologicznie czynnej

50%

geometria



plan

<https://www.gov.pl/zagospodarowanieprzestrzenne/app/AktPlanowaniaPrzestrzennego/PL.ZIPPZP.11445/302302-POG/1POG>

strefa planistyczna

PL.ZIPPZP.11445_302302-POG_1POG-97SZ_20250905T220000

identyfier

<https://www.gov.pl/zagospodarowanieprzestrzenne/app/StrefaPlanistyczna/PL.ZIPPZP.11445/302302-POG/1POG-97SZ/20250905T220000>

przestrzen nazw

PL.ZIPPZP.11445/302302-POG

lokalny id

1POG-97SZ

wersja id

20250905T220000

poczatek wersji obiektu

2025-09-05T22:00

nazwa

strefa wielofunkcyjna z zabudową zagrodową

oznaczenie

97SZ

symbol

SZ

obowiazuje od

2025-09-05

obowiazuje do

obecnie

status

w opracowaniu
<https://inspire.ec.europa.eu/codelist/ProcessStepGeneralValue/elaboration>

charakter ustalenia

ogólnie wiążące
<https://inspire.ec.europa.eu/codelist/RegulationNatureValue/generallyBinding>

profil podstawowy

teren zabudowy zagrodowej
teren produkcji w gospodarstwach rolnych
teren akwakultury i obsługi rybactwa
teren komunikacji
teren zieleni urządzonej
teren ogrodów działkowych
teren infrastruktury technicznej

maksymalna nadziemna intensywnosc zabudowy

0.6

maksymalny udzial powierzchni zabudowy

30%

maksymalna wysokosc zabudowy

30.0 m

minimalny udzial powierzchni biologicznie czynnej

40%

geometria



plan

<https://www.gov.pl/zagospodarowanieprzestrzenne/app/AktPlanowaniaPrzestrzennego/PL.ZIPPZP.11445/302302-POG/1POG>

strefa planistyczna

PL.ZIPPZP.11445_302302-POG_1POG-97SJ_20250905T220000

identyfier

<https://www.gov.pl/zagospodarowanieprzestrzenne/app/StrefaPlanistyczna/PL.ZIPPZP.11445/302302-POG/1POG-97SJ/20250905T220000>

przestrzen nazw

PL.ZIPPZP.11445/302302-POG

lokalny id

1POG-97SJ

wersja id

20250905T220000

początek wersji obiektu

2025-09-05T22:00

nazwa

strefa wielofunkcyjna z zabudową mieszkaniową jednorodzinną

oznaczenie

97SJ

symbol

SJ

obowiązuje od

2025-09-05

obowiązuje do

obecnie

status

w opracowaniu
<https://inspire.ec.europa.eu/codelist/ProcessStepGeneralValue/elaboration>

charakter ustalenia

ogólnie wiążące
<https://inspire.ec.europa.eu/codelist/RegulationNatureValue/generallyBinding>

profil podstawowy

teren zabudowy mieszkaniowej jednorodzinnej
teren usług
teren komunikacji
teren zieleni urządzonej
teren ogrodów działkowych
teren infrastruktury technicznej

maksymalna nadziemna intensywność zabudowy

0.5

maksymalny udział powierzchni zabudowy

25%

maksymalna wysokość zabudowy

9.0 m

minimalny udział powierzchni biologicznie czynnej

50%

geometria



plan

<https://www.gov.pl/zagospodarowanieprzestrzenne/app/AktPlanowaniaPrzestrzennego/PL.ZIPPZP.11445/302302-POG/1POG>

strefa planistyczna

PL.ZIPPZP.11445_302302-POG_1POG-98SZ_20250905T220000

identyfier

<https://www.gov.pl/zagospodarowanieprzestrzenne/app/StrefaPlanistyczna/PL.ZIPPZP.11445/302302-POG/1POG-98SZ/20250905T220000>

przestrzen nazw

PL.ZIPPZP.11445/302302-POG

lokalny id

1POG-98SZ

wersja id

20250905T220000

poczatek wersji obiektu

2025-09-05T22:00

nazwa

strefa wielofunkcyjna z zabudową zagrodową

oznaczenie

98SZ

symbol

SZ

obowiazuje od

2025-09-05

obowiazuje do

obecnie

status

w opracowaniu
<https://inspire.ec.europa.eu/codelist/ProcessStepGeneralValue/elaboration>

charakter ustalenia

ogólnie wiążące
<https://inspire.ec.europa.eu/codelist/RegulationNatureValue/generallyBinding>

profil podstawowy

teren zabudowy zagrodowej
teren produkcji w gospodarstwach rolnych
teren akwakultury i obsługi rybactwa
teren komunikacji
teren zieleni urządzonej
teren ogrodów działkowych
teren infrastruktury technicznej

maksymalna nadziemna intensywnosc zabudowy

0.6

maksymalny udzial powierzchni zabudowy

30%

maksymalna wysokosc zabudowy

9.0 m

minimalny udzial powierzchni biologicznie czynnej

30%

geometria



plan

<https://www.gov.pl/zagospodarowanieprzestrzenne/app/AktPlanowaniaPrzestrzennego/PL.ZIPPZP.11445/302302-POG/1POG>

strefa planistyczna

PL.ZIPPZP.11445_302302-POG_1POG-98SJ_20250905T220000

identyfier

<https://www.gov.pl/zagospodarowanieprzestrzenne/app/StrefaPlanistyczna/PL.ZIPPZP.11445/302302-POG/1POG-98SJ/20250905T220000>

przestrzen nazw

PL.ZIPPZP.11445/302302-POG

lokalny id

1POG-98SJ

wersja id

20250905T220000

początek wersji obiektu

2025-09-05T22:00

nazwa

strefa wielofunkcyjna z zabudową mieszkaniową jednorodzinną

oznaczenie

98SJ

symbol

SJ

obowiązuje od

2025-09-05

obowiązuje do

obecnie

status

w opracowaniu
<https://inspire.ec.europa.eu/codelist/ProcessStepGeneralValue/elaboration>

charakter ustalenia

ogólnie wiążące
<https://inspire.ec.europa.eu/codelist/RegulationNatureValue/generallyBinding>

profil podstawowy

teren zabudowy mieszkaniowej jednorodzinnej
 teren usług
 teren komunikacji
 teren zieleni urządzonej
 teren ogrodów działkowych
 teren infrastruktury technicznej

maksymalna nadziemna intensywność zabudowy

0.5

maksymalny udział powierzchni zabudowy

25%

maksymalna wysokość zabudowy

9.0 m

minimalny udział powierzchni biologicznie czynnej

50%

geometria



plan

<https://www.gov.pl/zagospodarowanieprzestrzenne/app/AktPlanowaniaPrzestrzennego/PL.ZIPPZP.11445/302302-POG/1POG>

strefa planistyczna

PL.ZIPPZP.11445_302302-POG_1POG-99SZ_20250905T220000

identyfier

<https://www.gov.pl/zagospodarowanieprzestrzenne/app/StrefaPlanistyczna/PL.ZIPPZP.11445/302302-POG/1POG-99SZ/20250905T220000>

przestrzen nazw

PL.ZIPPZP.11445/302302-POG

lokalny id

1POG-99SZ

wersja id

20250905T220000

poczatek wersji obiektu

2025-09-05T22:00

nazwa

strefa wielofunkcyjna z zabudową zagrodową

oznaczenie

99SZ

symbol

SZ

obowiazuje od

2025-09-05

obowiazuje do

obecnie

status

w opracowaniu
<https://inspire.ec.europa.eu/codelist/ProcessStepGeneralValue/elaboration>

charakter ustalenia

ogólnie wiążące
<https://inspire.ec.europa.eu/codelist/RegulationNatureValue/generallyBinding>

profil podstawowy

teren zabudowy zagrodowej
teren produkcji w gospodarstwach rolnych
teren akwakultury i obsługi rybactwa
teren komunikacji
teren zieleni urządzonej
teren ogrodów działkowych
teren infrastruktury technicznej

maksymalna nadziemna intensywnosc zabudowy

0.6

maksymalny udzial powierzchni zabudowy

30%

maksymalna wysokosc zabudowy

9.0 m

minimalny udzial powierzchni biologicznie czynnej

40%

geometria



plan

<https://www.gov.pl/zagospodarowanieprzestrzenne/app/AktPlanowaniaPrzestrzennego/PL.ZIPPZP.11445/302302-POG/1POG>

strefa planistyczna

PL.ZIPPZP.11445_302302-POG_1POG-99SJ_20250905T220000

identyfier

<https://www.gov.pl/zagospodarowanieprzestrzenne/app/StrefaPlanistyczna/PL.ZIPPZP.11445/302302-POG/1POG-99SJ/20250905T220000>

przestrzen nazw

PL.ZIPPZP.11445/302302-POG

lokalny id

1POG-99SJ

wersja id

20250905T220000

początek wersji obiektu

2025-09-05T22:00

nazwa

strefa wielofunkcyjna z zabudową mieszkaniową jednorodzinną

oznaczenie

99SJ

symbol

SJ

obowiązuje od

2025-09-05

obowiązuje do

obecnie

status

w opracowaniu
<https://inspire.ec.europa.eu/codelist/ProcessStepGeneralValue/elaboration>

charakter ustalenia

ogólnie wiążące
<https://inspire.ec.europa.eu/codelist/RegulationNatureValue/generallyBinding>

profil podstawowy

teren zabudowy mieszkaniowej jednorodzinnej
 teren usług
 teren komunikacji
 teren zieleni urządzonej
 teren ogrodów działkowych
 teren infrastruktury technicznej

maksymalna nadziemna intensywność zabudowy

0.5

maksymalny udział powierzchni zabudowy

25%

maksymalna wysokość zabudowy

9.0 m

minimalny udział powierzchni biologicznie czynnej

50%

geometria



plan

<https://www.gov.pl/zagospodarowanieprzestrzenne/app/AktPlanowaniaPrzestrzennego/PL.ZIPPZP.11445/302302-POG/1POG>

strefa planistyczna

PL.ZIPPZP.11445_302302-POG_1POG-100SZ_20250905T220000

identyfier

<https://www.gov.pl/zagospodarowanieprzestrzenne/app/StrefaPlanistyczna/PL.ZIPPZP.11445/302302-POG/1POG-100SZ/20250905T220000>

przestrzen nazw

PL.ZIPPZP.11445/302302-POG

lokalny id

1POG-100SZ

wersja id

20250905T220000

początek wersji obiektu

2025-09-05T22:00

nazwa

strefa wielofunkcyjna z zabudową zagrodową

oznaczenie

100SZ

symbol

SZ

obowiązuje od

2025-09-05

obowiązuje do

obecnie

status

w opracowaniu
<https://inspire.ec.europa.eu/codelist/ProcessStepGeneralValue/elaboration>

charakter ustalenia

ogólnie wiążące
<https://inspire.ec.europa.eu/codelist/RegulationNatureValue/generallyBinding>

profil podstawowy

teren zabudowy zagrodowej
teren produkcji w gospodarstwach rolnych
teren akwakultury i obsługi rybactwa
teren komunikacji
teren zieleni urządzonej
teren ogrodów działkowych
teren infrastruktury technicznej

maksymalna nadziemna intensywność zabudowy

0.6

maksymalny udział powierzchni zabudowy

30%

maksymalna wysokość zabudowy

9.0 m

minimalny udział powierzchni biologicznie czynnej

30%

geometria



plan

<https://www.gov.pl/zagospodarowanieprzestrzenne/app/AktPlanowaniaPrzestrzennego/PL.ZIPPZP.11445/302302-POG/1POG>

strefa planistyczna

PL.ZIPPZP.11445_302302-POG_1POG-100SJ_20250905T220000

identfier

<https://www.gov.pl/zagospodarowanieprzestrzenne/app/StrefaPlanistyczna/PL.ZIPPZP.11445/302302-POG/1POG-100SJ/20250905T220000>

przestrzen nazw

PL.ZIPPZP.11445/302302-POG

lokalny id

1POG-100SJ

wersja id

20250905T220000

początek wersji obiektu

2025-09-05T22:00

nazwa

strefa wielofunkcyjna z zabudową mieszkaniową jednorodzinną

oznaczenie

100SJ

symbol

SJ

obowiązuje od

2025-09-05

obowiązuje do

obecnie

status

w opracowaniu
<https://inspire.ec.europa.eu/codelist/ProcessStepGeneralValue/elaboration>

charakter ustalenia

ogólnie wiążące
<https://inspire.ec.europa.eu/codelist/RegulationNatureValue/generallyBinding>

profil podstawowy

teren zabudowy mieszkaniowej jednorodzinnej
teren usług
teren komunikacji
teren zieleni urządzonej
teren ogrodów działkowych
teren infrastruktury technicznej

maksymalna nadziemna intensywnosc zabudowy

0.5

maksymalny udział powierzchni zabudowy

25%

maksymalna wysokosc zabudowy

9.0 m

minimalny udział powierzchni biologicznie czynnej

50%

geometria



plan

<https://www.gov.pl/zagospodarowanieprzestrzenne/app/AktPlanowaniaPrzestrzennego/PL.ZIPPZP.11445/302302-POG/1POG>

strefa planistyczna

PL.ZIPPZP.11445_302302-POG_1POG-101SZ_20250905T220000

identyfier

<https://www.gov.pl/zagospodarowanieprzestrzenne/app/StrefaPlanistyczna/PL.ZIPPZP.11445/302302-POG/1POG-101SZ/20250905T220000>

przestrzen nazw

PL.ZIPPZP.11445/302302-POG

lokalny id

1POG-101SZ

wersja id

20250905T220000

poczatek wersji obiektu

2025-09-05T22:00

nazwa

strefa wielofunkcyjna z zabudową zagrodową

oznaczenie

101SZ

symbol

SZ

obowiazuje od

2025-09-05

obowiazuje do

obecnie

status

w opracowaniu
<https://inspire.ec.europa.eu/codelist/ProcessStepGeneralValue/elaboration>

charakter ustalenia

ogólnie wiążące
<https://inspire.ec.europa.eu/codelist/RegulationNatureValue/generallyBinding>

profil podstawowy

teren zabudowy zagrodowej
teren produkcji w gospodarstwach rolnych
teren akwakultury i obsługi rybactwa
teren komunikacji
teren zieleni urządzonej
teren ogrodów działkowych
teren infrastruktury technicznej

maksymalna nadziemna intensywnosc zabudowy

0.6

maksymalny udzial powierzchni zabudowy

30%

maksymalna wysokosc zabudowy

30.0 m

minimalny udzial powierzchni biologicznie czynnej

40%

geometria



plan

<https://www.gov.pl/zagospodarowanieprzestrzenne/app/AktPlanowaniaPrzestrzennego/PL.ZIPPZP.11445/302302-POG/1POG>

strefa planistyczna

PL.ZIPPZP.11445_302302-POG_1POG-101SJ_20250905T220000

identyfier

<https://www.gov.pl/zagospodarowanieprzestrzenne/app/StrefaPlanistyczna/PL.ZIPPZP.11445/302302-POG/1POG-101SJ/20250905T220000>

przestrzen nazw

PL.ZIPPZP.11445/302302-POG

lokalny id

1POG-101SJ

wersja id

20250905T220000

początek wersji obiektu

2025-09-05T22:00

nazwa

strefa wielofunkcyjna z zabudową mieszkaniową jednorodzinną

oznaczenie

101SJ

symbol

SJ

obowiązuje od

2025-09-05

obowiązuje do

obecnie

status

w opracowaniu
<https://inspire.ec.europa.eu/codelist/ProcessStepGeneralValue/elaboration>

charakter ustalenia

ogólnie wiążące
<https://inspire.ec.europa.eu/codelist/RegulationNatureValue/generallyBinding>

profil podstawowy

teren zabudowy mieszkaniowej jednorodzinnej
teren usług
teren komunikacji
teren zieleni urządzonej
teren ogrodów działkowych
teren infrastruktury technicznej

maksymalna nadziemna intensywność zabudowy

0.5

maksymalny udział powierzchni zabudowy

25%

maksymalna wysokość zabudowy

9.0 m

minimalny udział powierzchni biologicznie czynnej

50%

geometria



plan

<https://www.gov.pl/zagospodarowanieprzestrzenne/app/AktPlanowaniaPrzestrzennego/PL.ZIPPZP.11445/302302-POG/1POG>

strefa planistyczna

PL.ZIPPZP.11445_302302-POG_1POG-102SZ_20250905T220000

identyfier

<https://www.gov.pl/zagospodarowanieprzestrzenne/app/StrefaPlanistyczna/PL.ZIPPZP.11445/302302-POG/1POG-102SZ/20250905T220000>

przestrzen nazw

PL.ZIPPZP.11445/302302-POG

lokalny id

1POG-102SZ

wersja id

20250905T220000

poczatek wersji obiektu

2025-09-05T22:00

nazwa

strefa wielofunkcyjna z zabudową zagrodową

oznaczenie

102SZ

symbol

SZ

obowiazuje od

2025-09-05

obowiazuje do

obecnie

status

w opracowaniu
<https://inspire.ec.europa.eu/codelist/ProcessStepGeneralValue/elaboration>

charakter ustalenia

ogólnie wiążące
<https://inspire.ec.europa.eu/codelist/RegulationNatureValue/generallyBinding>

profil podstawowy

teren zabudowy zagrodowej
teren produkcji w gospodarstwach rolnych
teren akwakultury i obsługi rybactwa
teren komunikacji
teren zieleni urządzonej
teren ogrodów działkowych
teren infrastruktury technicznej

maksymalna nadziemna intensywnosc zabudowy

0.6

maksymalny udzial powierzchni zabudowy

30%

maksymalna wysokosc zabudowy

9.0 m

minimalny udzial powierzchni biologicznie czynnej

40%

geometria



plan

<https://www.gov.pl/zagospodarowanieprzestrzenne/app/AktPlanowaniaPrzestrzennego/PL.ZIPPZP.11445/302302-POG/1POG>

strefa planistyczna

PL.ZIPPZP.11445_302302-POG_1POG-102SJ_20250905T220000

identyfier

<https://www.gov.pl/zagospodarowanieprzestrzenne/app/StrefaPlanistyczna/PL.ZIPPZP.11445/302302-POG/1POG-102SJ/20250905T220000>

przestrzen nazw

PL.ZIPPZP.11445/302302-POG

lokalny id

1POG-102SJ

wersja id

20250905T220000

początek wersji obiektu

2025-09-05T22:00

nazwa

strefa wielofunkcyjna z zabudową mieszkaniową jednorodzinną

oznaczenie

102SJ

symbol

SJ

obowiązuje od

2025-09-05

obowiązuje do

obecnie

status

w opracowaniu
<https://inspire.ec.europa.eu/codelist/ProcessStepGeneralValue/elaboration>

charakter ustalenia

ogólnie wiążące
<https://inspire.ec.europa.eu/codelist/RegulationNatureValue/generallyBinding>

profil podstawowy

teren zabudowy mieszkaniowej jednorodzinnej
teren usług
teren komunikacji
teren zieleni urządzonej
teren ogrodów działkowych
teren infrastruktury technicznej

maksymalna nadziemna intensywność zabudowy

0.5

maksymalny udział powierzchni zabudowy

25%

maksymalna wysokość zabudowy

9.0 m

minimalny udział powierzchni biologicznie czynnej

50%

geometria



plan

<https://www.gov.pl/zagospodarowanieprzestrzenne/app/AktPlanowaniaPrzestrzennego/PL.ZIPPZP.11445/302302-POG/1POG>

strefa planistyczna

PL.ZIPPZP.11445_302302-POG_1POG-103SZ_20250905T220000

identyfier

<https://www.gov.pl/zagospodarowanieprzestrzenne/app/StrefaPlanistyczna/PL.ZIPPZP.11445/302302-POG/1POG-103SZ/20250905T220000>

przestrzen nazw

PL.ZIPPZP.11445/302302-POG

lokalny id

1POG-103SZ

wersja id

20250905T220000

poczatek wersji obiektu

2025-09-05T22:00

nazwa

strefa wielofunkcyjna z zabudową zagrodową

oznaczenie

103SZ

symbol

SZ

obowiazuje od

2025-09-05

obowiazuje do

obecnie

status

w opracowaniu
<https://inspire.ec.europa.eu/codelist/ProcessStepGeneralValue/elaboration>

charakter ustalenia

ogólnie wiążące
<https://inspire.ec.europa.eu/codelist/RegulationNatureValue/generallyBinding>

profil podstawowy

teren zabudowy zagrodowej
teren produkcji w gospodarstwach rolnych
teren akwakultury i obsługi rybactwa
teren komunikacji
teren zieleni urządzonej
teren ogrodów działkowych
teren infrastruktury technicznej

maksymalna nadziemna intensywnosc zabudowy

0.6

maksymalny udzial powierzchni zabudowy

30%

maksymalna wysokosc zabudowy

9.0 m

minimalny udzial powierzchni biologicznie czynnej

40%

geometria



plan

<https://www.gov.pl/zagospodarowanieprzestrzenne/app/AktPlanowaniaPrzestrzennego/PL.ZIPPZP.11445/302302-POG/1POG>

strefa planistyczna

PL.ZIPPZP.11445_302302-POG_1POG-103SJ_20250905T220000

identyfier

<https://www.gov.pl/zagospodarowanieprzestrzenne/app/StrefaPlanistyczna/PL.ZIPPZP.11445/302302-POG/1POG-103SJ/20250905T220000>

przestrzen nazw

PL.ZIPPZP.11445/302302-POG

lokalny id

1POG-103SJ

wersja id

20250905T220000

początek wersji obiektu

2025-09-05T22:00

nazwa

strefa wielofunkcyjna z zabudową mieszkaniową jednorodzinną

oznaczenie

103SJ

symbol

SJ

obowiązuje od

2025-09-05

obowiązuje do

obecnie

status

w opracowaniu
<https://inspire.ec.europa.eu/codelist/ProcessStepGeneralValue/elaboration>

charakter ustalenia

ogólnie wiążące
<https://inspire.ec.europa.eu/codelist/RegulationNatureValue/generallyBinding>

profil podstawowy

teren zabudowy mieszkaniowej jednorodzinnej
teren usług
teren komunikacji
teren zieleni urządzonej
teren ogrodów działkowych
teren infrastruktury technicznej

maksymalna nadziemna intensywność zabudowy

0.5

maksymalny udział powierzchni zabudowy

25%

maksymalna wysokość zabudowy

9.0 m

minimalny udział powierzchni biologicznie czynnej

50%

geometria



plan

<https://www.gov.pl/zagospodarowanieprzestrzenne/app/AktPlanowaniaPrzestrzennego/PL.ZIPPZP.11445/302302-POG/1POG>

strefa planistyczna

PL.ZIPPZP.11445_302302-POG_1POG-104SZ_20250905T220000

identyfier

<https://www.gov.pl/zagospodarowanieprzestrzenne/app/StrefaPlanistyczna/PL.ZIPPZP.11445/302302-POG/1POG-104SZ/20250905T220000>

przestrzen nazw

PL.ZIPPZP.11445/302302-POG

lokalny id

1POG-104SZ

wersja id

20250905T220000

poczatek wersji obiektu

2025-09-05T22:00

nazwa

strefa wielofunkcyjna z zabudową zagrodową

oznaczenie

104SZ

symbol

SZ

obowiazuje od

2025-09-05

obowiazuje do

obecnie

status

w opracowaniu
<https://inspire.ec.europa.eu/codelist/ProcessStepGeneralValue/elaboration>

charakter ustalenia

ogólnie wiążące
<https://inspire.ec.europa.eu/codelist/RegulationNatureValue/generallyBinding>

profil podstawowy

teren zabudowy zagrodowej
teren produkcji w gospodarstwach rolnych
teren akwakultury i obsługi rybactwa
teren komunikacji
teren zieleni urządzonej
teren ogrodów działkowych
teren infrastruktury technicznej

maksymalna nadziemna intensywnosc zabudowy

0.6

maksymalny udzial powierzchni zabudowy

30%

maksymalna wysokosc zabudowy

9.0 m

minimalny udzial powierzchni biologicznie czynnej

40%

geometria



plan

<https://www.gov.pl/zagospodarowanieprzestrzenne/app/AktPlanowaniaPrzestrzennego/PL.ZIPPZP.11445/302302-POG/1POG>

strefa planistyczna

PL.ZIPPZP.11445_302302-POG_1POG-104SJ_20250905T220000

identyfier

<https://www.gov.pl/zagospodarowanieprzestrzenne/app/StrefaPlanistyczna/PL.ZIPPZP.11445/302302-POG/1POG-104SJ/20250905T220000>

przestrzen nazw

PL.ZIPPZP.11445/302302-POG

lokalny id

1POG-104SJ

wersja id

20250905T220000

początek wersji obiektu

2025-09-05T22:00

nazwa

strefa wielofunkcyjna z zabudową mieszkaniową jednorodzinną

oznaczenie

104SJ

symbol

SJ

obowiązuje od

2025-09-05

obowiązuje do

obecnie

status

w opracowaniu
<https://inspire.ec.europa.eu/codelist/ProcessStepGeneralValue/elaboration>

charakter ustalenia

ogólnie wiążące
<https://inspire.ec.europa.eu/codelist/RegulationNatureValue/generallyBinding>

profil podstawowy

teren zabudowy mieszkaniowej jednorodzinnej
teren usług
teren komunikacji
teren zieleni urządzonej
teren ogrodów działkowych
teren infrastruktury technicznej

maksymalna nadziemna intensywność zabudowy

0.5

maksymalny udział powierzchni zabudowy

25%


maksymalna wysokość zabudowy

9.0 m

minimalny udział powierzchni biologicznie czynnej

50%

geometria



plan

<https://www.gov.pl/zagospodarowanieprzestrzenne/app/AktPlanowaniaPrzestrzennego/PL.ZIPPZP.11445/302302-POG/1POG>

strefa planistyczna

PL.ZIPPZP.11445_302302-POG_1POG-105SZ_20250905T220000

identyfier

<https://www.gov.pl/zagospodarowanieprzestrzenne/app/StrefaPlanistyczna/PL.ZIPPZP.11445/302302-POG/1POG-105SZ/20250905T220000>

przestrzen nazw

PL.ZIPPZP.11445/302302-POG

lokalny id

1POG-105SZ

wersja id

20250905T220000

poczatek wersji obiektu

2025-09-05T22:00

nazwa

strefa wielofunkcyjna z zabudową zagrodową

oznaczenie

105SZ

symbol

SZ

obowiazuje od

2025-09-05

obowiazuje do

obecnie

status

w opracowaniu
<https://inspire.ec.europa.eu/codelist/ProcessStepGeneralValue/elaboration>

charakter ustalenia

ogólnie wiążące
<https://inspire.ec.europa.eu/codelist/RegulationNatureValue/generallyBinding>

profil podstawowy

teren zabudowy zagrodowej
teren produkcji w gospodarstwach rolnych
teren akwakultury i obsługi rybactwa
teren komunikacji
teren zieleni urządzonej
teren ogrodów działkowych
teren infrastruktury technicznej

maksymalna nadziemna intensywnosc zabudowy

0.6

maksymalny udzial powierzchni zabudowy

30%

maksymalna wysokosc zabudowy

9.0 m

minimalny udzial powierzchni biologicznie czynnej

40%

geometria



plan

<https://www.gov.pl/zagospodarowanieprzestrzenne/app/AktPlanowaniaPrzestrzennego/PL.ZIPPZP.11445/302302-POG/1POG>

strefa planistyczna

PL.ZIPPZP.11445_302302-POG_1POG-105SJ_20250905T220000

identyfier

<https://www.gov.pl/zagospodarowanieprzestrzenne/app/StrefaPlanistyczna/PL.ZIPPZP.11445/302302-POG/1POG-105SJ/20250905T220000>

przestrzen nazw

PL.ZIPPZP.11445/302302-POG

lokalny id

1POG-105SJ

wersja id

20250905T220000

początek wersji obiektu

2025-09-05T22:00

nazwa

strefa wielofunkcyjna z zabudową mieszkaniową jednorodzinną

oznaczenie

105SJ

symbol

SJ

obowiązuje od

2025-09-05

obowiązuje do

obecnie

status

w opracowaniu
<https://inspire.ec.europa.eu/codelist/ProcessStepGeneralValue/elaboration>

charakter ustalenia

ogólnie wiążące
<https://inspire.ec.europa.eu/codelist/RegulationNatureValue/generallyBinding>

profil podstawowy

teren zabudowy mieszkaniowej jednorodzinnej
teren usług
teren komunikacji
teren zieleni urządzonej
teren ogrodów działkowych
teren infrastruktury technicznej

maksymalna nadziemna intensywność zabudowy

0.5

maksymalny udział powierzchni zabudowy

25%

maksymalna wysokość zabudowy

9.0 m

minimalny udział powierzchni biologicznie czynnej

50%

geometria



plan

<https://www.gov.pl/zagospodarowanieprzestrzenne/app/AktPlanowaniaPrzestrzennego/PL.ZIPPZP.11445/302302-POG/1POG>

strefa planistyczna

PL.ZIPPZP.11445_302302-POG_1POG-106SZ_20250905T220000

identyfier

<https://www.gov.pl/zagospodarowanieprzestrzenne/app/StrefaPlanistyczna/PL.ZIPPZP.11445/302302-POG/1POG-106SZ/20250905T220000>

przestrzen nazw

PL.ZIPPZP.11445/302302-POG

lokalny id

1POG-106SZ

wersja id

20250905T220000

poczatek wersji obiektu

2025-09-05T22:00

nazwa

strefa wielofunkcyjna z zabudową zagrodową

oznaczenie

106SZ

symbol

SZ

obowiazuje od

2025-09-05

obowiazuje do

obecnie

status

w opracowaniu
<https://inspire.ec.europa.eu/codelist/ProcessStepGeneralValue/elaboration>

charakter ustalenia

ogólnie wiążące
<https://inspire.ec.europa.eu/codelist/RegulationNatureValue/generallyBinding>

profil podstawowy

teren zabudowy zagrodowej
teren produkcji w gospodarstwach rolnych
teren akwakultury i obsługi rybactwa
teren komunikacji
teren zieleni urządzonej
teren ogrodów działkowych
teren infrastruktury technicznej

maksymalna nadziemna intensywnosc zabudowy

0.8

maksymalny udzial powierzchni zabudowy

40%

maksymalna wysokosc zabudowy

9.0 m

minimalny udzial powierzchni biologicznie czynnej

30%

geometria



plan

<https://www.gov.pl/zagospodarowanieprzestrzenne/app/AktPlanowaniaPrzestrzennego/PL.ZIPPZP.11445/302302-POG/1POG>

strefa planistyczna

PL.ZIPPZP.11445_302302-POG_1POG-106SJ_20250905T220000

identyfier

<https://www.gov.pl/zagospodarowanieprzestrzenne/app/StrefaPlanistyczna/PL.ZIPPZP.11445/302302-POG/1POG-106SJ/20250905T220000>

przestrzen nazw

PL.ZIPPZP.11445/302302-POG

lokalny id

1POG-106SJ

wersja id

20250905T220000

początek wersji obiektu

2025-09-05T22:00

nazwa

strefa wielofunkcyjna z zabudową mieszkaniową jednorodzinną

oznaczenie

106SJ

symbol

SJ

obowiązuje od

2025-09-05

obowiązuje do

obecnie

status

w opracowaniu
<https://inspire.ec.europa.eu/codelist/ProcessStepGeneralValue/elaboration>

charakter ustalenia

ogólnie wiążące
<https://inspire.ec.europa.eu/codelist/RegulationNatureValue/generallyBinding>

profil podstawowy

teren zabudowy mieszkaniowej jednorodzinnej
 teren usług
 teren komunikacji
 teren zieleni urządzonej
 teren ogrodów działkowych
 teren infrastruktury technicznej

maksymalna nadziemna intensywność zabudowy

0.5

maksymalny udział powierzchni zabudowy

25%

maksymalna wysokość zabudowy

9.0 m

minimalny udział powierzchni biologicznie czynnej

50%

geometria



plan

<https://www.gov.pl/zagospodarowanieprzestrzenne/app/AktPlanowaniaPrzestrzennego/PL.ZIPPZP.11445/302302-POG/1POG>

strefa planistyczna

PL.ZIPPZP.11445_302302-POG_1POG-107SZ_20250905T220000

identyfier

<https://www.gov.pl/zagospodarowanieprzestrzenne/app/StrefaPlanistyczna/PL.ZIPPZP.11445/302302-POG/1POG-107SZ/20250905T220000>

przestrzen nazw

PL.ZIPPZP.11445/302302-POG

lokalny id

1POG-107SZ

wersja id

20250905T220000

poczatek wersji obiektu

2025-09-05T22:00

nazwa

strefa wielofunkcyjna z zabudową zagrodową

oznaczenie

107SZ

symbol

SZ

obowiazuje od

2025-09-05

obowiazuje do

obecnie

status

w opracowaniu
<https://inspire.ec.europa.eu/codelist/ProcessStepGeneralValue/elaboration>

charakter ustalenia

ogólnie wiążące
<https://inspire.ec.europa.eu/codelist/RegulationNatureValue/generallyBinding>

profil podstawowy

teren zabudowy zagrodowej
 teren produkcji w gospodarstwach rolnych
 teren akwakultury i obsługi rybactwa
 teren komunikacji
 teren zieleni urządzonej
 teren ogrodów działkowych
 teren infrastruktury technicznej

maksymalna nadziemna intensywnosc zabudowy

0.6

maksymalny udzial powierzchni zabudowy

30%

maksymalna wysokosc zabudowy

9.0 m

minimalny udzial powierzchni biologicznie czynnej

40%

geometria



plan

<https://www.gov.pl/zagospodarowanieprzestrzenne/app/AktPlanowaniaPrzestrzennego/PL.ZIPPZP.11445/302302-POG/1POG>

strefa planistyczna

PL.ZIPPZP.11445_302302-POG_1POG-107SJ_20250905T220000

identyfier

<https://www.gov.pl/zagospodarowanieprzestrzenne/app/StrefaPlanistyczna/PL.ZIPPZP.11445/302302-POG/1POG-107SJ/20250905T220000>

przestrzen nazw

PL.ZIPPZP.11445/302302-POG

lokalny id

1POG-107SJ

wersja id

20250905T220000

początek wersji obiektu

2025-09-05T22:00

nazwa

strefa wielofunkcyjna z zabudową mieszkaniową jednorodzinną

oznaczenie

107SJ

symbol

SJ

obowiązuje od

2025-09-05

obowiązuje do

obecnie

status

w opracowaniu
<https://inspire.ec.europa.eu/codelist/ProcessStepGeneralValue/elaboration>

charakter ustalenia

ogólnie wiążące
<https://inspire.ec.europa.eu/codelist/RegulationNatureValue/generallyBinding>

profil podstawowy

teren zabudowy mieszkaniowej jednorodzinnej
teren usług
teren komunikacji
teren zieleni urządzonej
teren ogrodów działkowych
teren infrastruktury technicznej

maksymalna nadziemna intensywność zabudowy

0.5

maksymalny udział powierzchni zabudowy

25%

maksymalna wysokość zabudowy

9.0 m

minimalny udział powierzchni biologicznie czynnej

50%

geometria



plan <https://www.gov.pl/zagospodarowanieprzestrzenne/app/AktPlanowaniaPrzestrzennego/PL.ZIPPZP.11445/302302-POG/1POG>

strefa planistyczna PL.ZIPPZP.11445_302302-POG_1POG-108SZ_20250905T220000

identfier <https://www.gov.pl/zagospodarowanieprzestrzenne/app/StrefaPlanistyczna/PL.ZIPPZP.11445/302302-POG/1POG-108SZ/20250905T220000>

przestrzen nazw PL.ZIPPZP.11445/302302-POG

lokalny id 1POG-108SZ

wersja id 20250905T220000

poczatek wersji obiektu 2025-09-05T22:00

nazwa strefa wielofunkcyjna z zabudową zagrodową

oznaczenie 108SZ

symbol SZ

obowiazuje od 2025-09-05

obowiazuje do obecnie

status w opracowaniu
<https://inspire.ec.europa.eu/codelist/ProcessStepGeneralValue/elaboration>

charakter ustalenia ogólnie wiążące
<https://inspire.ec.europa.eu/codelist/RegulationNatureValue/generallyBinding>

profil podstawowy teren zabudowy zagrodowej
teren produkcji w gospodarstwach rolnych
teren akwakultury i obsługi rybactwa
teren komunikacji
teren zieleni urządzonej
teren ogrodów działkowych
teren infrastruktury technicznej

maksymalna nadziemna intensywnosc zabudowy 0.6

maksymalny udzial powierzchni zabudowy 30%

maksymalna wysokosc zabudowy 9.0 m

minimalny udzial powierzchni biologicznie czynnej 40%

geometria



plan

<https://www.gov.pl/zagospodarowanieprzestrzenne/app/AktPlanowaniaPrzestrzennego/PL.ZIPPZP.11445/302302-POG/1POG>

strefa planistyczna

PL.ZIPPZP.11445_302302-POG_1POG-108SJ_20250905T220000

identyfier

<https://www.gov.pl/zagospodarowanieprzestrzenne/app/StrefaPlanistyczna/PL.ZIPPZP.11445/302302-POG/1POG-108SJ/20250905T220000>

przestrzen nazw

PL.ZIPPZP.11445/302302-POG

lokalny id

1POG-108SJ

wersja id

20250905T220000

początek wersji obiektu

2025-09-05T22:00

nazwa

strefa wielofunkcyjna z zabudową mieszkaniową jednorodzinną

oznaczenie

108SJ

symbol

SJ

obowiązuje od

2025-09-05

obowiązuje do

obecnie

status

w opracowaniu
<https://inspire.ec.europa.eu/codelist/ProcessStepGeneralValue/elaboration>

charakter ustalenia

ogólnie wiążące
<https://inspire.ec.europa.eu/codelist/RegulationNatureValue/generallyBinding>

profil podstawowy

teren zabudowy mieszkaniowej jednorodzinnej
 teren usług
 teren komunikacji
 teren zieleni urządzonej
 teren ogrodów działkowych
 teren infrastruktury technicznej

maksymalna nadziemna intensywność zabudowy

0.5

maksymalny udział powierzchni zabudowy

25%


maksymalna wysokość zabudowy

9.0 m

minimalny udział powierzchni biologicznie czynnej

50%

geometria



plan

<https://www.gov.pl/zagospodarowanieprzestrzenne/app/AktPlanowaniaPrzestrzennego/PL.ZIPPZP.11445/302302-POG/1POG>

strefa planistyczna

PL.ZIPPZP.11445_302302-POG_1POG-109SZ_20250905T220000

identyfier

<https://www.gov.pl/zagospodarowanieprzestrzenne/app/StrefaPlanistyczna/PL.ZIPPZP.11445/302302-POG/1POG-109SZ/20250905T220000>

przestrzen nazw

PL.ZIPPZP.11445/302302-POG

lokalny id

1POG-109SZ

wersja id

20250905T220000

poczatek wersji obiektu

2025-09-05T22:00

nazwa

strefa wielofunkcyjna z zabudową zagrodową

oznaczenie

109SZ

symbol

SZ

obowiazuje od

2025-09-05

obowiazuje do

obecnie

status

w opracowaniu
<https://inspire.ec.europa.eu/codelist/ProcessStepGeneralValue/elaboration>

charakter ustalenia

ogólnie wiążące
<https://inspire.ec.europa.eu/codelist/RegulationNatureValue/generallyBinding>

profil podstawowy

teren zabudowy zagrodowej
teren produkcji w gospodarstwach rolnych
teren akwakultury i obsługi rybactwa
teren komunikacji
teren zieleni urządzonej
teren ogrodów działkowych
teren infrastruktury technicznej

maksymalna nadziemna intensywnosc zabudowy

0.6

maksymalny udzial powierzchni zabudowy

30%

maksymalna wysokosc zabudowy

9.0 m

minimalny udzial powierzchni biologicznie czynnej

40%

geometria



plan

<https://www.gov.pl/zagospodarowanieprzestrzenne/app/AktPlanowaniaPrzestrzennego/PL.ZIPPZP.11445/302302-POG/1POG>

strefa planistyczna

PL.ZIPPZP.11445_302302-POG_1POG-109SJ_20250905T220000

identyfier

<https://www.gov.pl/zagospodarowanieprzestrzenne/app/StrefaPlanistyczna/PL.ZIPPZP.11445/302302-POG/1POG-109SJ/20250905T220000>

przestrzen nazw

PL.ZIPPZP.11445/302302-POG

lokalny id

1POG-109SJ

wersja id

20250905T220000

początek wersji obiektu

2025-09-05T22:00

nazwa

strefa wielofunkcyjna z zabudową mieszkaniową jednorodzinną

oznaczenie

109SJ

symbol

SJ

obowiązuje od

2025-09-05

obowiązuje do

obecnie

status

w opracowaniu
<https://inspire.ec.europa.eu/codelist/ProcessStepGeneralValue/elaboration>

charakter ustalenia

ogólnie wiążące
<https://inspire.ec.europa.eu/codelist/RegulationNatureValue/generallyBinding>

profil podstawowy

teren zabudowy mieszkaniowej jednorodzinnej
 teren usług
 teren komunikacji
 teren zieleni urządzonej
 teren ogrodów działkowych
 teren infrastruktury technicznej

maksymalna nadziemna intensywność zabudowy

0.5

maksymalny udział powierzchni zabudowy

25%

maksymalna wysokość zabudowy

9.0 m

minimalny udział powierzchni biologicznie czynnej

50%

geometria



plan

<https://www.gov.pl/zagospodarowanieprzestrzenne/app/AktPlanowaniaPrzestrzennego/PL.ZIPPZP.11445/302302-POG/1POG>

strefa planistyczna

PL.ZIPPZP.11445_302302-POG_1POG-110SZ_20250905T220000

identyfier

<https://www.gov.pl/zagospodarowanieprzestrzenne/app/StrefaPlanistyczna/PL.ZIPPZP.11445/302302-POG/1POG-110SZ/20250905T220000>

przestrzen nazw

PL.ZIPPZP.11445/302302-POG

lokalny id

1POG-110SZ

wersja id

20250905T220000

poczatek wersji obiektu

2025-09-05T22:00

nazwa

strefa wielofunkcyjna z zabudową zagrodową

oznaczenie

110SZ

symbol

SZ

obowiazuje od

2025-09-05

obowiazuje do

obecnie

status

w opracowaniu
<https://inspire.ec.europa.eu/codelist/ProcessStepGeneralValue/elaboration>

charakter ustalenia

ogólnie wiążące
<https://inspire.ec.europa.eu/codelist/RegulationNatureValue/generallyBinding>

profil podstawowy

teren zabudowy zagrodowej
teren produkcji w gospodarstwach rolnych
teren akwakultury i obsługi rybactwa
teren komunikacji
teren zieleni urządzonej
teren ogrodów działkowych
teren infrastruktury technicznej

maksymalna nadziemna intensywnosc zabudowy

0.6

maksymalny udzial powierzchni zabudowy

30%

maksymalna wysokosc zabudowy

9.0 m

minimalny udzial powierzchni biologicznie czynnej

40%

geometria



plan

<https://www.gov.pl/zagospodarowanieprzestrzenne/app/AktPlanowaniaPrzestrzennego/PL.ZIPPZP.11445/302302-POG/1POG>

strefa planistyczna

PL.ZIPPZP.11445_302302-POG_1POG-110SJ_20250905T220000

identyfier

<https://www.gov.pl/zagospodarowanieprzestrzenne/app/StrefaPlanistyczna/PL.ZIPPZP.11445/302302-POG/1POG-110SJ/20250905T220000>

przestrzen nazw

PL.ZIPPZP.11445/302302-POG

lokalny id

1POG-110SJ

wersja id

20250905T220000

początek wersji obiektu

2025-09-05T22:00

nazwa

strefa wielofunkcyjna z zabudową mieszkaniową jednorodzinną

oznaczenie

110SJ

symbol

SJ

obowiązuje od

2025-09-05

obowiązuje do

obecnie

status

w opracowaniu
<https://inspire.ec.europa.eu/codelist/ProcessStepGeneralValue/elaboration>

charakter ustalenia

ogólnie wiążące
<https://inspire.ec.europa.eu/codelist/RegulationNatureValue/generallyBinding>

profil podstawowy

teren zabudowy mieszkaniowej jednorodzinnej
 teren usług
 teren komunikacji
 teren zieleni urządzonej
 teren ogrodów działkowych
 teren infrastruktury technicznej

maksymalna nadziemna intensywność zabudowy

0.5

maksymalny udział powierzchni zabudowy

25%

maksymalna wysokość zabudowy

9.0 m

minimalny udział powierzchni biologicznie czynnej

50%

geometria



plan

<https://www.gov.pl/zagospodarowanieprzestrzenne/app/AktPlanowaniaPrzestrzennego/PL.ZIPPZP.11445/302302-POG/1POG>

strefa planistyczna

PL.ZIPPZP.11445_302302-POG_1POG-111SZ_20250905T220000

identyfier

<https://www.gov.pl/zagospodarowanieprzestrzenne/app/StrefaPlanistyczna/PL.ZIPPZP.11445/302302-POG/1POG-111SZ/20250905T220000>

przestrzen nazw

PL.ZIPPZP.11445/302302-POG

lokalny id

1POG-111SZ

wersja id

20250905T220000

poczatek wersji obiektu

2025-09-05T22:00

nazwa

strefa wielofunkcyjna z zabudową zagrodową

oznaczenie

111SZ

symbol

SZ

obowiazuje od

2025-09-05

obowiazuje do

obecnie

status

w opracowaniu
<https://inspire.ec.europa.eu/codelist/ProcessStepGeneralValue/elaboration>

charakter ustalenia

ogólnie wiążące
<https://inspire.ec.europa.eu/codelist/RegulationNatureValue/generallyBinding>

profil podstawowy

teren zabudowy zagrodowej
teren produkcji w gospodarstwach rolnych
teren akwakultury i obsługi rybactwa
teren komunikacji
teren zieleni urządzonej
teren ogrodów działkowych
teren infrastruktury technicznej

maksymalna nadziemna intensywnosc zabudowy

0.7

maksymalny udzial powierzchni zabudowy

35%

maksymalna wysokosc zabudowy

9.0 m

minimalny udzial powierzchni biologicznie czynnej

30%

geometria



plan

<https://www.gov.pl/zagospodarowanieprzestrzenne/app/AktPlanowaniaPrzestrzennego/PL.ZIPPZP.11445/302302-POG/1POG>

strefa planistyczna

PL.ZIPPZP.11445_302302-POG_1POG-111SJ_20250905T220000

identyfier

<https://www.gov.pl/zagospodarowanieprzestrzenne/app/StrefaPlanistyczna/PL.ZIPPZP.11445/302302-POG/1POG-111SJ/20250905T220000>

przestrzen nazw

PL.ZIPPZP.11445/302302-POG

lokalny id

1POG-111SJ

wersja id

20250905T220000

poczatek wersji obiektu

2025-09-05T22:00

nazwa

strefa wielofunkcyjna z zabudową mieszkaniową jednorodzinną

oznaczenie

111SJ

symbol

SJ

obowiazuje od

2025-09-05

obowiazuje do

obecnie

status

w opracowaniu
<https://inspire.ec.europa.eu/codelist/ProcessStepGeneralValue/elaboration>

charakter ustalenia

ogólnie wiążące
<https://inspire.ec.europa.eu/codelist/RegulationNatureValue/generallyBinding>

profil podstawowy

teren zabudowy mieszkaniowej jednorodzinnej
teren usług
teren komunikacji
teren zieleni urządzonej
teren ogrodów działkowych
teren infrastruktury technicznej

maksymalna nadziemna intensywnosc zabudowy

0.5

maksymalny udzial powierzchni zabudowy

25%

maksymalna wysokosc zabudowy

9.0 m

minimalny udzial powierzchni biologicznie czynnej

50%

geometria



plan

<https://www.gov.pl/zagospodarowanieprzestrzenne/app/AktPlanowaniaPrzestrzennego/PL.ZIPPZP.11445/302302-POG/1POG>

strefa planistyczna

PL.ZIPPZP.11445_302302-POG_1POG-112SZ_20250905T220000

identyfier

<https://www.gov.pl/zagospodarowanieprzestrzenne/app/StrefaPlanistyczna/PL.ZIPPZP.11445/302302-POG/1POG-112SZ/20250905T220000>

przestrzen nazw

PL.ZIPPZP.11445/302302-POG

lokalny id

1POG-112SZ

wersja id

20250905T220000

poczatek wersji obiektu

2025-09-05T22:00

nazwa

strefa wielofunkcyjna z zabudową zagrodową

oznaczenie

112SZ

symbol

SZ

obowiazuje od

2025-09-05

obowiazuje do

obecnie

status

w opracowaniu
<https://inspire.ec.europa.eu/codelist/ProcessStepGeneralValue/elaboration>

charakter ustalenia

ogólnie wiążące
<https://inspire.ec.europa.eu/codelist/RegulationNatureValue/generallyBinding>

profil podstawowy

teren zabudowy zagrodowej
teren produkcji w gospodarstwach rolnych
teren akwakultury i obsługi rybactwa
teren komunikacji
teren zieleni urządzonej
teren ogrodów działkowych
teren infrastruktury technicznej

maksymalna nadziemna intensywnosc zabudowy

0.7

maksymalny udzial powierzchni zabudowy

35%

maksymalna wysokosc zabudowy

9.0 m

minimalny udzial powierzchni biologicznie czynnej

30%

geometria



plan

<https://www.gov.pl/zagospodarowanieprzestrzenne/app/AktPlanowaniaPrzestrzennego/PL.ZIPPZP.11445/302302-POG/1POG>

strefa planistyczna

PL.ZIPPZP.11445_302302-POG_1POG-112SJ_20250905T220000

identyfier

<https://www.gov.pl/zagospodarowanieprzestrzenne/app/StrefaPlanistyczna/PL.ZIPPZP.11445/302302-POG/1POG-112SJ/20250905T220000>

przestrzen nazw

PL.ZIPPZP.11445/302302-POG

lokalny id

1POG-112SJ

wersja id

20250905T220000

poczatek wersji obiektu

2025-09-05T22:00

nazwa

strefa wielofunkcyjna z zabudową mieszkaniową jednorodzinną

oznaczenie

112SJ

symbol

SJ

obowiazuje od

2025-09-05

obowiazuje do

obecnie

status

w opracowaniu
<https://inspire.ec.europa.eu/codelist/ProcessStepGeneralValue/elaboration>

charakter ustalenia

ogólnie wiążące
<https://inspire.ec.europa.eu/codelist/RegulationNatureValue/generallyBinding>

profil podstawowy

teren zabudowy mieszkaniowej jednorodzinnej
 teren usług
 teren komunikacji
 teren zieleni urządzonej
 teren ogrodów działkowych
 teren infrastruktury technicznej

maksymalna nadziemna intensywnosc zabudowy

0.6

maksymalny udzial powierzchni zabudowy

30%

maksymalna wysokosc zabudowy

9.0 m

minimalny udzial powierzchni biologicznie czynnej

50%

geometria



plan <https://www.gov.pl/zagospodarowanieprzestrzenne/app/AktPlanowaniaPrzestrzennego/PL.ZIPPZP.11445/302302-POG/1POG>

strefa planistyczna PL.ZIPPZP.11445_302302-POG_1POG-113SZ_20250905T220000

identfier <https://www.gov.pl/zagospodarowanieprzestrzenne/app/StrefaPlanistyczna/PL.ZIPPZP.11445/302302-POG/1POG-113SZ/20250905T220000>

przestrzen nazw PL.ZIPPZP.11445/302302-POG

lokalny id 1POG-113SZ

wersja id 20250905T220000

poczatek wersji obiektu 2025-09-05T22:00

nazwa strefa wielofunkcyjna z zabudową zagrodową

oznaczenie 113SZ

symbol SZ

obowiazuje od 2025-09-05

obowiazuje do obecnie

status w opracowaniu
<https://inspire.ec.europa.eu/codelist/ProcessStepGeneralValue/elaboration>

charakter ustalenia ogólnie wiążące
<https://inspire.ec.europa.eu/codelist/RegulationNatureValue/generallyBinding>

profil podstawowy teren zabudowy zagrodowej
teren produkcji w gospodarstwach rolnych
teren akwakultury i obsługi rybactwa
teren komunikacji
teren zieleni urządzonej
teren ogrodów działkowych
teren infrastruktury technicznej

maksymalna nadziemna intensywnosc zabudowy 0.7

maksymalny udzial powierzchni zabudowy 35%

maksymalna wysokosc zabudowy 9.0 m

minimalny udzial powierzchni biologicznie czynnej 30%

geometria



plan

<https://www.gov.pl/zagospodarowanieprzestrzenne/app/AktPlanowaniaPrzestrzennego/PL.ZIPPZP.11445/302302-POG/1POG>

strefa planistyczna

PL.ZIPPZP.11445_302302-POG_1POG-113SJ_20250905T220000

identyfier

<https://www.gov.pl/zagospodarowanieprzestrzenne/app/StrefaPlanistyczna/PL.ZIPPZP.11445/302302-POG/1POG-113SJ/20250905T220000>

przestrzen nazw

PL.ZIPPZP.11445/302302-POG

lokalny id

1POG-113SJ

wersja id

20250905T220000

poczatek wersji obiektu

2025-09-05T22:00

nazwa

strefa wielofunkcyjna z zabudową mieszkaniową jednorodzinną

oznaczenie

113SJ

symbol

SJ

obowiazuje od

2025-09-05

obowiazuje do

obecnie

status

w opracowaniu
<https://inspire.ec.europa.eu/codelist/ProcessStepGeneralValue/elaboration>

charakter ustalenia

ogólnie wiążące
<https://inspire.ec.europa.eu/codelist/RegulationNatureValue/generallyBinding>

profil podstawowy

teren zabudowy mieszkaniowej jednorodzinnej
teren usług
teren komunikacji
teren zieleni urządzonej
teren ogrodów działkowych
teren infrastruktury technicznej

maksymalna nadziemna intensywnosc zabudowy

0.5

maksymalny udzial powierzchni zabudowy

25%

maksymalna wysokosc zabudowy

9.0 m

minimalny udzial powierzchni biologicznie czynnej

50%

geometria



plan

<https://www.gov.pl/zagospodarowanieprzestrzenne/app/AktPlanowaniaPrzestrzennego/PL.ZIPPZP.11445/302302-POG/1POG>

strefa planistyczna

PL.ZIPPZP.11445_302302-POG_1POG-114SZ_20250905T220000

identyfier

<https://www.gov.pl/zagospodarowanieprzestrzenne/app/StrefaPlanistyczna/PL.ZIPPZP.11445/302302-POG/1POG-114SZ/20250905T220000>

przestrzen nazw

PL.ZIPPZP.11445/302302-POG

lokalny id

1POG-114SZ

wersja id

20250905T220000

poczatek wersji obiektu

2025-09-05T22:00

nazwa

strefa wielofunkcyjna z zabudową zagrodową

oznaczenie

114SZ

symbol

SZ

obowiazuje od

2025-09-05

obowiazuje do

obecnie

status

w opracowaniu
<https://inspire.ec.europa.eu/codelist/ProcessStepGeneralValue/elaboration>

charakter ustalenia

ogólnie wiążące
<https://inspire.ec.europa.eu/codelist/RegulationNatureValue/generallyBinding>

profil podstawowy

teren zabudowy zagrodowej
teren produkcji w gospodarstwach rolnych
teren akwakultury i obsługi rybactwa
teren komunikacji
teren zieleni urządzonej
teren ogrodów działkowych
teren infrastruktury technicznej

maksymalna nadziemna intensywnosc zabudowy

0.7

maksymalny udzial powierzchni zabudowy

35%

maksymalna wysokosc zabudowy

9.0 m

minimalny udzial powierzchni biologicznie czynnej

30%

geometria



plan

<https://www.gov.pl/zagospodarowanieprzestrzenne/app/AktPlanowaniaPrzestrzennego/PL.ZIPPZP.11445/302302-POG/1POG>

strefa planistyczna

PL.ZIPPZP.11445_302302-POG_1POG-114SJ_20250905T220000

identyfier

<https://www.gov.pl/zagospodarowanieprzestrzenne/app/StrefaPlanistyczna/PL.ZIPPZP.11445/302302-POG/1POG-114SJ/20250905T220000>

przestrzen nazw

PL.ZIPPZP.11445/302302-POG

lokalny id

1POG-114SJ

wersja id

20250905T220000

poczatek wersji obiektu

2025-09-05T22:00

nazwa

strefa wielofunkcyjna z zabudową mieszkaniową jednorodzinną

oznaczenie

114SJ

symbol

SJ

obowiazuje od

2025-09-05

obowiazuje do

obecnie

status

w opracowaniu
<https://inspire.ec.europa.eu/codelist/ProcessStepGeneralValue/elaboration>

charakter ustalenia

ogólnie wiążące
<https://inspire.ec.europa.eu/codelist/RegulationNatureValue/generallyBinding>

profil podstawowy

teren zabudowy mieszkaniowej jednorodzinnej
 teren usług
 teren komunikacji
 teren zieleni urządzonej
 teren ogrodów działkowych
 teren infrastruktury technicznej

maksymalna nadziemna intensywnosc zabudowy

0.5

maksymalny udzial powierzchni zabudowy

25%

maksymalna wysokosc zabudowy

9.0 m

minimalny udzial powierzchni biologicznie czynnej

50%

geometria



plan

<https://www.gov.pl/zagospodarowanieprzestrzenne/app/AktPlanowaniaPrzestrzennego/PL.ZIPPZP.11445/302302-POG/1POG>

strefa planistyczna

PL.ZIPPZP.11445_302302-POG_1POG-115SZ_20250905T220000

identyfier

<https://www.gov.pl/zagospodarowanieprzestrzenne/app/StrefaPlanistyczna/PL.ZIPPZP.11445/302302-POG/1POG-115SZ/20250905T220000>

przestrzen nazw

PL.ZIPPZP.11445/302302-POG

lokalny id

1POG-115SZ

wersja id

20250905T220000

poczatek wersji obiektu

2025-09-05T22:00

nazwa

strefa wielofunkcyjna z zabudową zagrodową

oznaczenie

115SZ

symbol

SZ

obowiazuje od

2025-09-05

obowiazuje do

obecnie

status

w opracowaniu
<https://inspire.ec.europa.eu/codelist/ProcessStepGeneralValue/elaboration>

charakter ustalenia

ogólnie wiążące
<https://inspire.ec.europa.eu/codelist/RegulationNatureValue/generallyBinding>

profil podstawowy

teren zabudowy zagrodowej
teren produkcji w gospodarstwach rolnych
teren akwakultury i obsługi rybactwa
teren komunikacji
teren zieleni urządzonej
teren ogrodów działkowych
teren infrastruktury technicznej

maksymalna nadziemna intensywnosc zabudowy

0.6

maksymalny udzial powierzchni zabudowy

30%

maksymalna wysokosc zabudowy

9.0 m

minimalny udzial powierzchni biologicznie czynnej

40%

geometria



plan

<https://www.gov.pl/zagospodarowanieprzestrzenne/app/AktPlanowaniaPrzestrzennego/PL.ZIPPZP.11445/302302-POG/1POG>

strefa planistyczna

PL.ZIPPZP.11445_302302-POG_1POG-115SJ_20250905T220000

identyfier

<https://www.gov.pl/zagospodarowanieprzestrzenne/app/StrefaPlanistyczna/PL.ZIPPZP.11445/302302-POG/1POG-115SJ/20250905T220000>

przestrzen nazw

PL.ZIPPZP.11445/302302-POG

lokalny id

1POG-115SJ

wersja id

20250905T220000

początek wersji obiektu

2025-09-05T22:00

nazwa

strefa wielofunkcyjna z zabudową mieszkaniową jednorodzinną

oznaczenie

115SJ

symbol

SJ

obowiązuje od

2025-09-05

obowiązuje do

obecnie

status

w opracowaniu
<https://inspire.ec.europa.eu/codelist/ProcessStepGeneralValue/elaboration>

charakter ustalenia

ogólnie wiążące
<https://inspire.ec.europa.eu/codelist/RegulationNatureValue/generallyBinding>

profil podstawowy

teren zabudowy mieszkaniowej jednorodzinnej
teren usług
teren komunikacji
teren zieleni urządzonej
teren ogrodów działkowych
teren infrastruktury technicznej

maksymalna nadziemna intensywność zabudowy

0.5

maksymalny udział powierzchni zabudowy

25%

maksymalna wysokość zabudowy

9.0 m

minimalny udział powierzchni biologicznie czynnej

50%

geometria



plan

<https://www.gov.pl/zagospodarowanieprzestrzenne/app/AktPlanowaniaPrzestrzennego/PL.ZIPPZP.11445/302302-POG/1POG>

strefa planistyczna

PL.ZIPPZP.11445_302302-POG_1POG-116SZ_20250905T220000

identyfier

<https://www.gov.pl/zagospodarowanieprzestrzenne/app/StrefaPlanistyczna/PL.ZIPPZP.11445/302302-POG/1POG-116SZ/20250905T220000>

przestrzen nazw

PL.ZIPPZP.11445/302302-POG

lokalny id

1POG-116SZ

wersja id

20250905T220000

poczatek wersji obiektu

2025-09-05T22:00

nazwa

strefa wielofunkcyjna z zabudową zagrodową

oznaczenie

116SZ

symbol

SZ

obowiazuje od

2025-09-05

obowiazuje do

obecnie

status

w opracowaniu
<https://inspire.ec.europa.eu/codelist/ProcessStepGeneralValue/elaboration>

charakter ustalenia

ogólnie wiążące
<https://inspire.ec.europa.eu/codelist/RegulationNatureValue/generallyBinding>

profil podstawowy

teren zabudowy zagrodowej
 teren produkcji w gospodarstwach rolnych
 teren akwakultury i obsługi rybactwa
 teren komunikacji
 teren zieleni urządzonej
 teren ogrodów działkowych
 teren infrastruktury technicznej

maksymalna nadziemna intensywnosc zabudowy

0.6

maksymalny udzial powierzchni zabudowy

30%

maksymalna wysokosc zabudowy

9.0 m

minimalny udzial powierzchni biologicznie czynnej

40%

geometria



plan

<https://www.gov.pl/zagospodarowanieprzestrzenne/app/AktPlanowaniaPrzestrzennego/PL.ZIPPZP.11445/302302-POG/1POG>

strefa planistyczna

PL.ZIPPZP.11445_302302-POG_1POG-116SJ_20250905T220000

identyfier

<https://www.gov.pl/zagospodarowanieprzestrzenne/app/StrefaPlanistyczna/PL.ZIPPZP.11445/302302-POG/1POG-116SJ/20250905T220000>

przestrzen nazw

PL.ZIPPZP.11445/302302-POG

lokalny id

1POG-116SJ

wersja id

20250905T220000

poczatek wersji obiektu

2025-09-05T22:00

nazwa

strefa wielofunkcyjna z zabudową mieszkaniową jednorodzinną

oznaczenie

116SJ

symbol

SJ

obowiazuje od

2025-09-05

obowiazuje do

obecnie

status

w opracowaniu
<https://inspire.ec.europa.eu/codelist/ProcessStepGeneralValue/elaboration>

charakter ustalenia

ogólnie wiążące
<https://inspire.ec.europa.eu/codelist/RegulationNatureValue/generallyBinding>

profil podstawowy

teren zabudowy mieszkaniowej jednorodzinnej
teren usług
teren komunikacji
teren zieleni urządzonej
teren ogrodów działkowych
teren infrastruktury technicznej

maksymalna nadziemna intensywnosc zabudowy

0.5

maksymalny udzial powierzchni zabudowy

25%

maksymalna wysokosc zabudowy

9.0 m

minimalny udzial powierzchni biologicznie czynnej

50%

geometria



plan

<https://www.gov.pl/zagospodarowanieprzestrzenne/app/AktPlanowaniaPrzestrzennego/PL.ZIPPZP.11445/302302-POG/1POG>

strefa planistyczna

PL.ZIPPZP.11445_302302-POG_1POG-117SZ_20250905T220000

identyfier

<https://www.gov.pl/zagospodarowanieprzestrzenne/app/StrefaPlanistyczna/PL.ZIPPZP.11445/302302-POG/1POG-117SZ/20250905T220000>

przestrzen nazw

PL.ZIPPZP.11445/302302-POG

lokalny id

1POG-117SZ

wersja id

20250905T220000

poczatek wersji obiektu

2025-09-05T22:00

nazwa

strefa wielofunkcyjna z zabudową zagrodową

oznaczenie

117SZ

symbol

SZ

obowiazuje od

2025-09-05

obowiazuje do

obecnie

status

w opracowaniu
<https://inspire.ec.europa.eu/codelist/ProcessStepGeneralValue/elaboration>

charakter ustalenia

ogólnie wiążące
<https://inspire.ec.europa.eu/codelist/RegulationNatureValue/generallyBinding>

profil podstawowy

teren zabudowy zagrodowej
teren produkcji w gospodarstwach rolnych
teren akwakultury i obsługi rybactwa
teren komunikacji
teren zieleni urządzonej
teren ogrodów działkowych
teren infrastruktury technicznej

maksymalna nadziemna intensywnosc zabudowy

0.6

maksymalny udzial powierzchni zabudowy

30%

maksymalna wysokosc zabudowy

9.0 m

minimalny udzial powierzchni biologicznie czynnej

40%

geometria



plan

<https://www.gov.pl/zagospodarowanieprzestrzenne/app/AktPlanowaniaPrzestrzennego/PL.ZIPPZP.11445/302302-POG/1POG>

strefa planistyczna

PL.ZIPPZP.11445_302302-POG_1POG-117SJ_20250905T220000

identyfier

<https://www.gov.pl/zagospodarowanieprzestrzenne/app/StrefaPlanistyczna/PL.ZIPPZP.11445/302302-POG/1POG-117SJ/20250905T220000>

przestrzen nazw

PL.ZIPPZP.11445/302302-POG

lokalny id

1POG-117SJ

wersja id

20250905T220000

początek wersji obiektu

2025-09-05T22:00

nazwa

strefa wielofunkcyjna z zabudową mieszkaniową jednorodzinną

oznaczenie

117SJ

symbol

SJ

obowiązuje od

2025-09-05

obowiązuje do

obecnie

status

w opracowaniu
<https://inspire.ec.europa.eu/codelist/ProcessStepGeneralValue/elaboration>

charakter ustalenia

ogólnie wiążące
<https://inspire.ec.europa.eu/codelist/RegulationNatureValue/generallyBinding>

profil podstawowy

teren zabudowy mieszkaniowej jednorodzinnej
teren usług
teren komunikacji
teren zieleni urządzonej
teren ogrodów działkowych
teren infrastruktury technicznej

maksymalna nadziemna intensywność zabudowy

0.5

maksymalny udział powierzchni zabudowy

25%

maksymalna wysokość zabudowy

9.0 m

minimalny udział powierzchni biologicznie czynnej

40%

geometria



plan

<https://www.gov.pl/zagospodarowanieprzestrzenne/app/AktPlanowaniaPrzestrzennego/PL.ZIPPZP.11445/302302-POG/1POG>

strefa planistyczna

PL.ZIPPZP.11445_302302-POG_1POG-118SZ_20250905T220000

identyfier

<https://www.gov.pl/zagospodarowanieprzestrzenne/app/StrefaPlanistyczna/PL.ZIPPZP.11445/302302-POG/1POG-118SZ/20250905T220000>

przestrzen nazw

PL.ZIPPZP.11445/302302-POG

lokalny id

1POG-118SZ

wersja id

20250905T220000

poczatek wersji obiektu

2025-09-05T22:00

nazwa

strefa wielofunkcyjna z zabudową zagrodową

oznaczenie

118SZ

symbol

SZ

obowiazuje od

2025-09-05

obowiazuje do

obecnie

status

w opracowaniu
<https://inspire.ec.europa.eu/codelist/ProcessStepGeneralValue/elaboration>

charakter ustalenia

ogólnie wiążące
<https://inspire.ec.europa.eu/codelist/RegulationNatureValue/generallyBinding>

profil podstawowy

teren zabudowy zagrodowej
teren produkcji w gospodarstwach rolnych
teren akwakultury i obsługi rybactwa
teren komunikacji
teren zieleni urządzonej
teren ogrodów działkowych
teren infrastruktury technicznej

maksymalna nadziemna intensywnosc zabudowy

0.6

maksymalny udzial powierzchni zabudowy

30%

maksymalna wysokosc zabudowy

9.0 m

minimalny udzial powierzchni biologicznie czynnej

40%

geometria



plan

<https://www.gov.pl/zagospodarowanieprzestrzenne/app/AktPlanowaniaPrzestrzennego/PL.ZIPPZP.11445/302302-POG/1POG>

strefa planistyczna

PL.ZIPPZP.11445_302302-POG_1POG-118SJ_20250905T220000

identyfier

<https://www.gov.pl/zagospodarowanieprzestrzenne/app/StrefaPlanistyczna/PL.ZIPPZP.11445/302302-POG/1POG-118SJ/20250905T220000>

przestrzen nazw

PL.ZIPPZP.11445/302302-POG

lokalny id

1POG-118SJ

wersja id

20250905T220000

początek wersji obiektu

2025-09-05T22:00

nazwa

strefa wielofunkcyjna z zabudową mieszkaniową jednorodzinną

oznaczenie

118SJ

symbol

SJ

obowiązuje od

2025-09-05

obowiązuje do

obecnie

status

w opracowaniu
<https://inspire.ec.europa.eu/codelist/ProcessStepGeneralValue/elaboration>

charakter ustalenia

ogólnie wiążące
<https://inspire.ec.europa.eu/codelist/RegulationNatureValue/generallyBinding>

profil podstawowy

teren zabudowy mieszkaniowej jednorodzinnej
teren usług
teren komunikacji
teren zieleni urządzonej
teren ogrodów działkowych
teren infrastruktury technicznej

maksymalna nadziemna intensywność zabudowy

0.5

maksymalny udział powierzchni zabudowy

25%

maksymalna wysokość zabudowy

9.0 m

minimalny udział powierzchni biologicznie czynnej

50%

geometria



plan

<https://www.gov.pl/zagospodarowanieprzestrzenne/app/AktPlanowaniaPrzestrzennego/PL.ZIPPZP.11445/302302-POG/1POG>

strefa planistyczna

PL.ZIPPZP.11445_302302-POG_1POG-119SZ_20250905T220000

identyfier

<https://www.gov.pl/zagospodarowanieprzestrzenne/app/StrefaPlanistyczna/PL.ZIPPZP.11445/302302-POG/1POG-119SZ/20250905T220000>

przestrzen nazw

PL.ZIPPZP.11445/302302-POG

lokalny id

1POG-119SZ

wersja id

20250905T220000

poczatek wersji obiektu

2025-09-05T22:00

nazwa

strefa wielofunkcyjna z zabudową zagrodową

oznaczenie

119SZ

symbol

SZ

obowiazuje od

2025-09-05

obowiazuje do

obecnie

status

w opracowaniu
<https://inspire.ec.europa.eu/codelist/ProcessStepGeneralValue/elaboration>

charakter ustalenia

ogólnie wiążące
<https://inspire.ec.europa.eu/codelist/RegulationNatureValue/generallyBinding>

profil podstawowy

teren zabudowy zagrodowej
teren produkcji w gospodarstwach rolnych
teren akwakultury i obsługi rybactwa
teren komunikacji
teren zieleni urządzonej
teren ogrodów działkowych
teren infrastruktury technicznej

maksymalna nadziemna intensywnosc zabudowy

0.6

maksymalny udzial powierzchni zabudowy

30%

maksymalna wysokosc zabudowy

9.0 m

minimalny udzial powierzchni biologicznie czynnej

40%

geometria



plan

<https://www.gov.pl/zagospodarowanieprzestrzenne/app/AktPlanowaniaPrzestrzennego/PL.ZIPPZP.11445/302302-POG/1POG>

strefa planistyczna

PL.ZIPPZP.11445_302302-POG_1POG-119SJ_20250905T220000

identyfier

<https://www.gov.pl/zagospodarowanieprzestrzenne/app/StrefaPlanistyczna/PL.ZIPPZP.11445/302302-POG/1POG-119SJ/20250905T220000>

przestrzen nazw

PL.ZIPPZP.11445/302302-POG

lokalny id

1POG-119SJ

wersja id

20250905T220000

początek wersji obiektu

2025-09-05T22:00

nazwa

strefa wielofunkcyjna z zabudową mieszkaniową jednorodzinną

oznaczenie

119SJ

symbol

SJ

obowiązuje od

2025-09-05

obowiązuje do

obecnie

status

w opracowaniu
<https://inspire.ec.europa.eu/codelist/ProcessStepGeneralValue/elaboration>

charakter ustalenia

ogólnie wiążące
<https://inspire.ec.europa.eu/codelist/RegulationNatureValue/generallyBinding>

profil podstawowy

teren zabudowy mieszkaniowej jednorodzinnej
teren usług
teren komunikacji
teren zieleni urządzonej
teren ogrodów działkowych
teren infrastruktury technicznej

maksymalna nadziemna intensywność zabudowy

0.5

maksymalny udział powierzchni zabudowy

25%

maksymalna wysokość zabudowy

9.0 m

minimalny udział powierzchni biologicznie czynnej

50%

geometria



plan

<https://www.gov.pl/zagospodarowanieprzestrzenne/app/AktPlanowaniaPrzestrzennego/PL.ZIPPZP.11445/302302-POG/1POG>

strefa planistyczna

PL.ZIPPZP.11445_302302-POG_1POG-120SZ_20250905T220000

identyfier

<https://www.gov.pl/zagospodarowanieprzestrzenne/app/StrefaPlanistyczna/PL.ZIPPZP.11445/302302-POG/1POG-120SZ/20250905T220000>

przestrzen nazw

PL.ZIPPZP.11445/302302-POG

lokalny id

1POG-120SZ

wersja id

20250905T220000

poczatek wersji obiektu

2025-09-05T22:00

nazwa

strefa wielofunkcyjna z zabudową zagrodową

oznaczenie

120SZ

symbol

SZ

obowiazuje od

2025-09-05

obowiazuje do

obecnie

status

w opracowaniu
<https://inspire.ec.europa.eu/codelist/ProcessStepGeneralValue/elaboration>

charakter ustalenia

ogólnie wiążące
<https://inspire.ec.europa.eu/codelist/RegulationNatureValue/generallyBinding>

profil podstawowy

teren zabudowy zagrodowej
teren produkcji w gospodarstwach rolnych
teren akwakultury i obsługi rybactwa
teren komunikacji
teren zieleni urządzonej
teren ogrodów działkowych
teren infrastruktury technicznej

maksymalna nadziemna intensywnosc zabudowy

0.6

maksymalny udzial powierzchni zabudowy

30%

maksymalna wysokosc zabudowy

9.0 m

minimalny udzial powierzchni biologicznie czynnej

40%

geometria



plan

<https://www.gov.pl/zagospodarowanieprzestrzenne/app/AktPlanowaniaPrzestrzennego/PL.ZIPPZP.11445/302302-POG/1POG>

strefa planistyczna

PL.ZIPPZP.11445_302302-POG_1POG-120SJ_20250905T220000

identyfier

<https://www.gov.pl/zagospodarowanieprzestrzenne/app/StrefaPlanistyczna/PL.ZIPPZP.11445/302302-POG/1POG-120SJ/20250905T220000>

przestrzen nazw

PL.ZIPPZP.11445/302302-POG

lokalny id

1POG-120SJ

wersja id

20250905T220000

początek wersji obiektu

2025-09-05T22:00

nazwa

strefa wielofunkcyjna z zabudową mieszkaniową jednorodzinną

oznaczenie

120SJ

symbol

SJ

obowiązuje od

2025-09-05

obowiązuje do

obecnie

status

w opracowaniu
<https://inspire.ec.europa.eu/codelist/ProcessStepGeneralValue/elaboration>

charakter ustalenia

ogólnie wiążące
<https://inspire.ec.europa.eu/codelist/RegulationNatureValue/generallyBinding>

profil podstawowy

teren zabudowy mieszkaniowej jednorodzinnej
teren usług
teren komunikacji
teren zieleni urządzonej
teren ogrodów działkowych
teren infrastruktury technicznej

maksymalna nadziemna intensywność zabudowy

0.5

maksymalny udział powierzchni zabudowy

25%

maksymalna wysokość zabudowy

9.0 m

minimalny udział powierzchni biologicznie czynnej

40%

geometria



plan

<https://www.gov.pl/zagospodarowanieprzestrzenne/app/AktPlanowaniaPrzestrzennego/PL.ZIPPZP.11445/302302-POG/1POG>

strefa planistyczna

PL.ZIPPZP.11445_302302-POG_1POG-121SZ_20250905T220000

identyfier

<https://www.gov.pl/zagospodarowanieprzestrzenne/app/StrefaPlanistyczna/PL.ZIPPZP.11445/302302-POG/1POG-121SZ/20250905T220000>

przestrzen nazw

PL.ZIPPZP.11445/302302-POG

lokalny id

1POG-121SZ

wersja id

20250905T220000

poczatek wersji obiektu

2025-09-05T22:00

nazwa

strefa wielofunkcyjna z zabudową zagrodową

oznaczenie

121SZ

symbol

SZ

obowiazuje od

2025-09-05

obowiazuje do

obecnie

status

w opracowaniu
<https://inspire.ec.europa.eu/codelist/ProcessStepGeneralValue/elaboration>

charakter ustalenia

ogólnie wiążące
<https://inspire.ec.europa.eu/codelist/RegulationNatureValue/generallyBinding>

profil podstawowy

teren zabudowy zagrodowej
 teren produkcji w gospodarstwach rolnych
 teren akwakultury i obsługi rybactwa
 teren komunikacji
 teren zieleni urządzonej
 teren ogrodów działkowych
 teren infrastruktury technicznej

maksymalna nadziemna intensywnosc zabudowy

0.6

maksymalny udzial powierzchni zabudowy

30%

maksymalna wysokosc zabudowy

9.0 m

minimalny udzial powierzchni biologicznie czynnej

40%

geometria



plan

<https://www.gov.pl/zagospodarowanieprzestrzenne/app/AktPlanowaniaPrzestrzennego/PL.ZIPPZP.11445/302302-POG/1POG>

strefa planistyczna

PL.ZIPPZP.11445_302302-POG_1POG-121SJ_20250905T220000

identyfier

<https://www.gov.pl/zagospodarowanieprzestrzenne/app/StrefaPlanistyczna/PL.ZIPPZP.11445/302302-POG/1POG-121SJ/20250905T220000>

przestrzen nazw

PL.ZIPPZP.11445/302302-POG

lokalny id

1POG-121SJ

wersja id

20250905T220000

początek wersji obiektu

2025-09-05T22:00

nazwa

strefa wielofunkcyjna z zabudową mieszkaniową jednorodzinną

oznaczenie

121SJ

symbol

SJ

obowiązuje od

2025-09-05

obowiązuje do

obecnie

status

w opracowaniu
<https://inspire.ec.europa.eu/codelist/ProcessStepGeneralValue/elaboration>

charakter ustalenia

ogólnie wiążące
<https://inspire.ec.europa.eu/codelist/RegulationNatureValue/generallyBinding>

profil podstawowy

teren zabudowy mieszkaniowej jednorodzinnej
teren usług
teren komunikacji
teren zieleni urządzonej
teren ogrodów działkowych
teren infrastruktury technicznej

maksymalna nadziemna intensywność zabudowy

0.6

maksymalny udział powierzchni zabudowy

30%

maksymalna wysokość zabudowy

9.0 m

minimalny udział powierzchni biologicznie czynnej

50%

geometria



plan

<https://www.gov.pl/zagospodarowanieprzestrzenne/app/AktPlanowaniaPrzestrzennego/PL.ZIPPZP.11445/302302-POG/1POG>

strefa planistyczna

PL.ZIPPZP.11445_302302-POG_1POG-122SZ_20250905T220000

identyfier

<https://www.gov.pl/zagospodarowanieprzestrzenne/app/StrefaPlanistyczna/PL.ZIPPZP.11445/302302-POG/1POG-122SZ/20250905T220000>

przestrzen nazw

PL.ZIPPZP.11445/302302-POG

lokalny id

1POG-122SZ

wersja id

20250905T220000

poczatek wersji obiektu

2025-09-05T22:00

nazwa

strefa wielofunkcyjna z zabudową zagrodową

oznaczenie

122SZ

symbol

SZ

obowiazuje od

2025-09-05

obowiazuje do

obecnie

status

w opracowaniu
<https://inspire.ec.europa.eu/codelist/ProcessStepGeneralValue/elaboration>

charakter ustalenia

ogólnie wiążące
<https://inspire.ec.europa.eu/codelist/RegulationNatureValue/generallyBinding>

profil podstawowy

teren zabudowy zagrodowej
teren produkcji w gospodarstwach rolnych
teren akwakultury i obsługi rybactwa
teren komunikacji
teren zieleni urządzonej
teren ogrodów działkowych
teren infrastruktury technicznej

maksymalna nadziemna intensywnosc zabudowy

0.6

maksymalny udzial powierzchni zabudowy

30%

maksymalna wysokosc zabudowy

9.0 m

minimalny udzial powierzchni biologicznie czynnej

40%

geometria



plan

<https://www.gov.pl/zagospodarowanieprzestrzenne/app/AktPlanowaniaPrzestrzennego/PL.ZIPPZP.11445/302302-POG/1POG>

strefa planistyczna

PL.ZIPPZP.11445_302302-POG_1POG-122SJ_20250905T220000

identyfier

<https://www.gov.pl/zagospodarowanieprzestrzenne/app/StrefaPlanistyczna/PL.ZIPPZP.11445/302302-POG/1POG-122SJ/20250905T220000>

przestrzen nazw

PL.ZIPPZP.11445/302302-POG

lokalny id

1POG-122SJ

wersja id

20250905T220000

początek wersji obiektu

2025-09-05T22:00

nazwa

strefa wielofunkcyjna z zabudową mieszkaniową jednorodzinną

oznaczenie

122SJ

symbol

SJ

obowiązuje od

2025-09-05

obowiązuje do

obecnie

status

w opracowaniu
<https://inspire.ec.europa.eu/codelist/ProcessStepGeneralValue/elaboration>

charakter ustalenia

ogólnie wiążące
<https://inspire.ec.europa.eu/codelist/RegulationNatureValue/generallyBinding>

profil podstawowy

teren zabudowy mieszkaniowej jednorodzinnej
teren usług
teren komunikacji
teren zieleni urządzonej
teren ogrodów działkowych
teren infrastruktury technicznej

maksymalna nadziemna intensywność zabudowy

0.5

maksymalny udział powierzchni zabudowy

25%

maksymalna wysokość zabudowy

9.0 m

minimalny udział powierzchni biologicznie czynnej

50%

geometria



plan

<https://www.gov.pl/zagospodarowanieprzestrzenne/app/AktPlanowaniaPrzestrzennego/PL.ZIPPZP.11445/302302-POG/1POG>

strefa planistyczna

PL.ZIPPZP.11445_302302-POG_1POG-123SZ_20250905T220000

identyfier

<https://www.gov.pl/zagospodarowanieprzestrzenne/app/StrefaPlanistyczna/PL.ZIPPZP.11445/302302-POG/1POG-123SZ/20250905T220000>

przestrzen nazw

PL.ZIPPZP.11445/302302-POG

lokalny id

1POG-123SZ

wersja id

20250905T220000

poczatek wersji obiektu

2025-09-05T22:00

nazwa

strefa wielofunkcyjna z zabudową zagrodową

oznaczenie

123SZ

symbol

SZ

obowiazuje od

2025-09-05

obowiazuje do

obecnie

status

w opracowaniu
<https://inspire.ec.europa.eu/codelist/ProcessStepGeneralValue/elaboration>

charakter ustalenia

ogólnie wiążące
<https://inspire.ec.europa.eu/codelist/RegulationNatureValue/generallyBinding>

profil podstawowy

teren zabudowy zagrodowej
teren produkcji w gospodarstwach rolnych
teren akwakultury i obsługi rybactwa
teren komunikacji
teren zieleni urządzonej
teren ogrodów działkowych
teren infrastruktury technicznej

maksymalna nadziemna intensywnosc zabudowy

0.6

maksymalny udzial powierzchni zabudowy

30%

maksymalna wysokosc zabudowy

9.0 m

minimalny udzial powierzchni biologicznie czynnej

40%

geometria



plan

<https://www.gov.pl/zagospodarowanieprzestrzenne/app/AktPlanowaniaPrzestrzennego/PL.ZIPPZP.11445/302302-POG/1POG>

strefa planistyczna

PL.ZIPPZP.11445_302302-POG_1POG-123SJ_20250905T220000

identyfier

<https://www.gov.pl/zagospodarowanieprzestrzenne/app/StrefaPlanistyczna/PL.ZIPPZP.11445/302302-POG/1POG-123SJ/20250905T220000>

przestrzen nazw

PL.ZIPPZP.11445/302302-POG

lokalny id

1POG-123SJ

wersja id

20250905T220000

początek wersji obiektu

2025-09-05T22:00

nazwa

strefa wielofunkcyjna z zabudową mieszkaniową jednorodzinną

oznaczenie

123SJ

symbol

SJ

obowiązuje od

2025-09-05

obowiązuje do

obecnie

status

w opracowaniu
<https://inspire.ec.europa.eu/codelist/ProcessStepGeneralValue/elaboration>

charakter ustalenia

ogólnie wiążące
<https://inspire.ec.europa.eu/codelist/RegulationNatureValue/generallyBinding>

profil podstawowy

teren zabudowy mieszkaniowej jednorodzinnej
teren usług
teren komunikacji
teren zieleni urządzonej
teren ogrodów działkowych
teren infrastruktury technicznej

maksymalna nadziemna intensywność zabudowy

0.5

maksymalny udział powierzchni zabudowy

25%

maksymalna wysokość zabudowy

9.0 m

minimalny udział powierzchni biologicznie czynnej

50%

geometria



plan

<https://www.gov.pl/zagospodarowanieprzestrzenne/app/AktPlanowaniaPrzestrzennego/PL.ZIPPZP.11445/302302-POG/1POG>

strefa planistyczna

PL.ZIPPZP.11445_302302-POG_1POG-124SZ_20250905T220000

identyfier

<https://www.gov.pl/zagospodarowanieprzestrzenne/app/StrefaPlanistyczna/PL.ZIPPZP.11445/302302-POG/1POG-124SZ/20250905T220000>

przestrzen nazw

PL.ZIPPZP.11445/302302-POG

lokalny id

1POG-124SZ

wersja id

20250905T220000

poczatek wersji obiektu

2025-09-05T22:00

nazwa

strefa wielofunkcyjna z zabudową zagrodową

oznaczenie

124SZ

symbol

SZ

obowiazuje od

2025-09-05

obowiazuje do

obecnie

status

w opracowaniu
<https://inspire.ec.europa.eu/codelist/ProcessStepGeneralValue/elaboration>

charakter ustalenia

ogólnie wiążące
<https://inspire.ec.europa.eu/codelist/RegulationNatureValue/generallyBinding>

profil podstawowy

teren zabudowy zagrodowej
teren produkcji w gospodarstwach rolnych
teren akwakultury i obsługi rybactwa
teren komunikacji
teren zieleni urządzonej
teren ogrodów działkowych
teren infrastruktury technicznej

maksymalna nadziemna intensywnosc zabudowy

0.6

maksymalny udzial powierzchni zabudowy

30%

maksymalna wysokosc zabudowy

9.0 m

minimalny udzial powierzchni biologicznie czynnej

40%

geometria



plan

<https://www.gov.pl/zagospodarowanieprzestrzenne/app/AktPlanowaniaPrzestrzennego/PL.ZIPPZP.11445/302302-POG/1POG>

strefa planistyczna

PL.ZIPPZP.11445_302302-POG_1POG-124SJ_20250905T220000

identyfier

<https://www.gov.pl/zagospodarowanieprzestrzenne/app/StrefaPlanistyczna/PL.ZIPPZP.11445/302302-POG/1POG-124SJ/20250905T220000>

przestrzen nazw

PL.ZIPPZP.11445/302302-POG

lokalny id

1POG-124SJ

wersja id

20250905T220000

początek wersji obiektu

2025-09-05T22:00

nazwa

strefa wielofunkcyjna z zabudową mieszkaniową jednorodzinną

oznaczenie

124SJ

symbol

SJ

obowiązuje od

2025-09-05

obowiązuje do

obecnie

status

w opracowaniu
<https://inspire.ec.europa.eu/codelist/ProcessStepGeneralValue/elaboration>

charakter ustalenia

ogólnie wiążące
<https://inspire.ec.europa.eu/codelist/RegulationNatureValue/generallyBinding>

profil podstawowy

teren zabudowy mieszkaniowej jednorodzinnej
teren usług
teren komunikacji
teren zieleni urządzonej
teren ogrodów działkowych
teren infrastruktury technicznej

maksymalna nadziemna intensywność zabudowy

0.5

maksymalny udział powierzchni zabudowy

25%

maksymalna wysokość zabudowy

9.0 m

minimalny udział powierzchni biologicznie czynnej

50%

geometria



plan

<https://www.gov.pl/zagospodarowanieprzestrzenne/app/AktPlanowaniaPrzestrzennego/PL.ZIPPZP.11445/302302-POG/1POG>

strefa planistyczna

PL.ZIPPZP.11445_302302-POG_1POG-125SZ_20250905T220000

identyfier

<https://www.gov.pl/zagospodarowanieprzestrzenne/app/StrefaPlanistyczna/PL.ZIPPZP.11445/302302-POG/1POG-125SZ/20250905T220000>

przestrzen nazw

PL.ZIPPZP.11445/302302-POG

lokalny id

1POG-125SZ

wersja id

20250905T220000

poczatek wersji obiektu

2025-09-05T22:00

nazwa

strefa wielofunkcyjna z zabudową zagrodową

oznaczenie

125SZ

symbol

SZ

obowiazuje od

2025-09-05

obowiazuje do

obecnie

status

w opracowaniu
<https://inspire.ec.europa.eu/codelist/ProcessStepGeneralValue/elaboration>

charakter ustalenia

ogólnie wiążące
<https://inspire.ec.europa.eu/codelist/RegulationNatureValue/generallyBinding>

profil podstawowy

teren zabudowy zagrodowej
teren produkcji w gospodarstwach rolnych
teren akwakultury i obsługi rybactwa
teren komunikacji
teren zieleni urządzonej
teren ogrodów działkowych
teren infrastruktury technicznej

maksymalna nadziemna intensywnosc zabudowy

0.6

maksymalny udzial powierzchni zabudowy

30%

maksymalna wysokosc zabudowy

9.0 m

minimalny udzial powierzchni biologicznie czynnej

40%

geometria



plan

<https://www.gov.pl/zagospodarowanieprzestrzenne/app/AktPlanowaniaPrzestrzennego/PL.ZIPPZP.11445/302302-POG/1POG>

strefa planistyczna

PL.ZIPPZP.11445_302302-POG_1POG-125SJ_20250905T220000

identyfier

<https://www.gov.pl/zagospodarowanieprzestrzenne/app/StrefaPlanistyczna/PL.ZIPPZP.11445/302302-POG/1POG-125SJ/20250905T220000>

przestrzen nazw

PL.ZIPPZP.11445/302302-POG

lokalny id

1POG-125SJ

wersja id

20250905T220000

początek wersji obiektu

2025-09-05T22:00

nazwa

strefa wielofunkcyjna z zabudową mieszkaniową jednorodzinną

oznaczenie

125SJ

symbol

SJ

obowiązuje od

2025-09-05

obowiązuje do

obecnie

status

w opracowaniu
<https://inspire.ec.europa.eu/codelist/ProcessStepGeneralValue/elaboration>

charakter ustalenia

ogólnie wiążące
<https://inspire.ec.europa.eu/codelist/RegulationNatureValue/generallyBinding>

profil podstawowy

teren zabudowy mieszkaniowej jednorodzinnej
teren usług
teren komunikacji
teren zieleni urządzonej
teren ogrodów działkowych
teren infrastruktury technicznej

maksymalna nadziemna intensywność zabudowy

0.5

maksymalny udział powierzchni zabudowy

25%

maksymalna wysokość zabudowy

9.0 m

minimalny udział powierzchni biologicznie czynnej

50%

geometria



plan

<https://www.gov.pl/zagospodarowanieprzestrzenne/app/AktPlanowaniaPrzestrzennego/PL.ZIPPZP.11445/302302-POG/1POG>

strefa planistyczna

PL.ZIPPZP.11445_302302-POG_1POG-126SZ_20250905T220000

identyfier

<https://www.gov.pl/zagospodarowanieprzestrzenne/app/StrefaPlanistyczna/PL.ZIPPZP.11445/302302-POG/1POG-126SZ/20250905T220000>

przestrzen nazw

PL.ZIPPZP.11445/302302-POG

lokalny id

1POG-126SZ

wersja id

20250905T220000

poczatek wersji obiektu

2025-09-05T22:00

nazwa

strefa wielofunkcyjna z zabudową zagrodową

oznaczenie

126SZ

symbol

SZ

obowiazuje od

2025-09-05

obowiazuje do

obecnie

status

w opracowaniu
<https://inspire.ec.europa.eu/codelist/ProcessStepGeneralValue/elaboration>

charakter ustalenia

ogólnie wiążące
<https://inspire.ec.europa.eu/codelist/RegulationNatureValue/generallyBinding>

profil podstawowy

teren zabudowy zagrodowej
teren produkcji w gospodarstwach rolnych
teren akwakultury i obsługi rybactwa
teren komunikacji
teren zieleni urządzonej
teren ogrodów działkowych
teren infrastruktury technicznej

maksymalna nadziemna intensywnosc zabudowy

0.6

maksymalny udzial powierzchni zabudowy

30%

maksymalna wysokosc zabudowy

9.0 m

minimalny udzial powierzchni biologicznie czynnej

30%

geometria



plan

<https://www.gov.pl/zagospodarowanieprzestrzenne/app/AktPlanowaniaPrzestrzennego/PL.ZIPPZP.11445/302302-POG/1POG>

strefa planistyczna

PL.ZIPPZP.11445_302302-POG_1POG-126SJ_20250905T220000

identyfier

<https://www.gov.pl/zagospodarowanieprzestrzenne/app/StrefaPlanistyczna/PL.ZIPPZP.11445/302302-POG/1POG-126SJ/20250905T220000>

przestrzen nazw

PL.ZIPPZP.11445/302302-POG

lokalny id

1POG-126SJ

wersja id

20250905T220000

początek wersji obiektu

2025-09-05T22:00

nazwa

strefa wielofunkcyjna z zabudową mieszkaniową jednorodzinną

oznaczenie

126SJ

symbol

SJ

obowiązuje od

2025-09-05

obowiązuje do

obecnie

status

w opracowaniu
<https://inspire.ec.europa.eu/codelist/ProcessStepGeneralValue/elaboration>

charakter ustalenia

ogólnie wiążące
<https://inspire.ec.europa.eu/codelist/RegulationNatureValue/generallyBinding>

profil podstawowy

teren zabudowy mieszkaniowej jednorodzinnej
teren usług
teren komunikacji
teren zieleni urządzonej
teren ogrodów działkowych
teren infrastruktury technicznej

maksymalna nadziemna intensywność zabudowy

0.5

maksymalny udział powierzchni zabudowy

25%

maksymalna wysokość zabudowy

9.0 m

minimalny udział powierzchni biologicznie czynnej

50%

geometria



plan

<https://www.gov.pl/zagospodarowanieprzestrzenne/app/AktPlanowaniaPrzestrzennego/PL.ZIPPZP.11445/302302-POG/1POG>

strefa planistyczna

PL.ZIPPZP.11445_302302-POG_1POG-127SZ_20250905T220000

identfier

<https://www.gov.pl/zagospodarowanieprzestrzenne/app/StrefaPlanistyczna/PL.ZIPPZP.11445/302302-POG/1POG-127SZ/20250905T220000>

przestrzen nazw

PL.ZIPPZP.11445/302302-POG

lokalny id

1POG-127SZ

wersja id

20250905T220000

poczatek wersji obiektu

2025-09-05T22:00

nazwa

strefa wielofunkcyjna z zabudową zagrodową

oznaczenie

127SZ

symbol

SZ

obowiazuje od

2025-09-05

obowiazuje do

obecnie

status

w opracowaniu
<https://inspire.ec.europa.eu/codelist/ProcessStepGeneralValue/elaboration>

charakter ustalenia

ogólnie wiążące
<https://inspire.ec.europa.eu/codelist/RegulationNatureValue/generallyBinding>

profil podstawowy

teren zabudowy zagrodowej
teren produkcji w gospodarstwach rolnych
teren akwakultury i obsługi rybactwa
teren komunikacji
teren zieleni urządzonej
teren ogrodów działkowych
teren infrastruktury technicznej

maksymalna nadziemna intensywnosc zabudowy

0.6

maksymalny udzial powierzchni zabudowy

30%

maksymalna wysokosc zabudowy

9.0 m

minimalny udzial powierzchni biologicznie czynnej

40%

geometria



plan

<https://www.gov.pl/zagospodarowanieprzestrzenne/app/AktPlanowaniaPrzestrzennego/PL.ZIPPZP.11445/302302-POG/1POG>

strefa planistyczna

PL.ZIPPZP.11445_302302-POG_1POG-127SJ_20250905T220000

identyfier

<https://www.gov.pl/zagospodarowanieprzestrzenne/app/StrefaPlanistyczna/PL.ZIPPZP.11445/302302-POG/1POG-127SJ/20250905T220000>

przestrzen nazw

PL.ZIPPZP.11445/302302-POG

lokalny id

1POG-127SJ

wersja id

20250905T220000

początek wersji obiektu

2025-09-05T22:00

nazwa

strefa wielofunkcyjna z zabudową mieszkaniową jednorodzinną

oznaczenie

127SJ

symbol

SJ

obowiązuje od

2025-09-05

obowiązuje do

obecnie

status

w opracowaniu
<https://inspire.ec.europa.eu/codelist/ProcessStepGeneralValue/elaboration>

charakter ustalenia

ogólnie wiążące
<https://inspire.ec.europa.eu/codelist/RegulationNatureValue/generallyBinding>

profil podstawowy

teren zabudowy mieszkaniowej jednorodzinnej
 teren usług
 teren komunikacji
 teren zieleni urządzonej
 teren ogrodów działkowych
 teren infrastruktury technicznej

maksymalna nadziemna intensywność zabudowy

0.5

maksymalny udział powierzchni zabudowy

25%

maksymalna wysokość zabudowy

9.0 m

minimalny udział powierzchni biologicznie czynnej

50%

geometria



plan

<https://www.gov.pl/zagospodarowanieprzestrzenne/app/AktPlanowaniaPrzestrzennego/PL.ZIPPZP.11445/302302-POG/1POG>

strefa planistyczna

PL.ZIPPZP.11445_302302-POG_1POG-128SZ_20250905T220000

identyfier

<https://www.gov.pl/zagospodarowanieprzestrzenne/app/StrefaPlanistyczna/PL.ZIPPZP.11445/302302-POG/1POG-128SZ/20250905T220000>

przestrzen nazw

PL.ZIPPZP.11445/302302-POG

lokalny id

1POG-128SZ

wersja id

20250905T220000

poczatek wersji obiektu

2025-09-05T22:00

nazwa

strefa wielofunkcyjna z zabudową zagrodową

oznaczenie

128SZ

symbol

SZ

obowiazuje od

2025-09-05

obowiazuje do

obecnie

status

w opracowaniu
<https://inspire.ec.europa.eu/codelist/ProcessStepGeneralValue/elaboration>

charakter ustalenia

ogólnie wiążące
<https://inspire.ec.europa.eu/codelist/RegulationNatureValue/generallyBinding>

profil podstawowy

teren zabudowy zagrodowej
teren produkcji w gospodarstwach rolnych
teren akwakultury i obsługi rybactwa
teren komunikacji
teren zieleni urządzonej
teren ogrodów działkowych
teren infrastruktury technicznej

maksymalna nadziemna intensywnosc zabudowy

0.6

maksymalny udzial powierzchni zabudowy

30%

maksymalna wysokosc zabudowy

9.0 m

minimalny udzial powierzchni biologicznie czynnej

40%

geometria



plan

<https://www.gov.pl/zagospodarowanieprzestrzenne/app/AktPlanowaniaPrzestrzennego/PL.ZIPPZP.11445/302302-POG/1POG>

strefa planistyczna

PL.ZIPPZP.11445_302302-POG_1POG-128SJ_20250905T220000

identyfier

<https://www.gov.pl/zagospodarowanieprzestrzenne/app/StrefaPlanistyczna/PL.ZIPPZP.11445/302302-POG/1POG-128SJ/20250905T220000>

przestrzen nazw

PL.ZIPPZP.11445/302302-POG

lokalny id

1POG-128SJ

wersja id

20250905T220000

początek wersji obiektu

2025-09-05T22:00

nazwa

strefa wielofunkcyjna z zabudową mieszkaniową jednorodzinną

oznaczenie

128SJ

symbol

SJ

obowiązuje od

2025-09-05

obowiązuje do

obecnie

status

w opracowaniu
<https://inspire.ec.europa.eu/codelist/ProcessStepGeneralValue/elaboration>

charakter ustalenia

ogólnie wiążące
<https://inspire.ec.europa.eu/codelist/RegulationNatureValue/generallyBinding>

profil podstawowy

teren zabudowy mieszkaniowej jednorodzinnej
teren usług
teren komunikacji
teren zieleni urządzonej
teren ogrodów działkowych
teren infrastruktury technicznej

maksymalna nadziemna intensywność zabudowy

0.5

maksymalny udział powierzchni zabudowy

25%


maksymalna wysokość zabudowy

9.0 m

minimalny udział powierzchni biologicznie czynnej

50%

geometria



plan

<https://www.gov.pl/zagospodarowanieprzestrzenne/app/AktPlanowaniaPrzestrzennego/PL.ZIPPZP.11445/302302-POG/1POG>

strefa planistyczna

PL.ZIPPZP.11445_302302-POG_1POG-129SZ_20250905T220000

identyfier

<https://www.gov.pl/zagospodarowanieprzestrzenne/app/StrefaPlanistyczna/PL.ZIPPZP.11445/302302-POG/1POG-129SZ/20250905T220000>

przestrzen nazw

PL.ZIPPZP.11445/302302-POG

lokalny id

1POG-129SZ

wersja id

20250905T220000

poczatek wersji obiektu

2025-09-05T22:00

nazwa

strefa wielofunkcyjna z zabudową zagrodową

oznaczenie

129SZ

symbol

SZ

obowiazuje od

2025-09-05

obowiazuje do

obecnie

status

w opracowaniu
<https://inspire.ec.europa.eu/codelist/ProcessStepGeneralValue/elaboration>

charakter ustalenia

ogólnie wiążące
<https://inspire.ec.europa.eu/codelist/RegulationNatureValue/generallyBinding>

profil podstawowy

teren zabudowy zagrodowej
 teren produkcji w gospodarstwach rolnych
 teren akwakultury i obsługi rybactwa
 teren komunikacji
 teren zieleni urządzonej
 teren ogrodów działkowych
 teren infrastruktury technicznej

maksymalna nadziemna intensywnosc zabudowy

0.6

maksymalny udzial powierzchni zabudowy

30%

maksymalna wysokosc zabudowy

9.0 m

minimalny udzial powierzchni biologicznie czynnej

40%

geometria



plan <https://www.gov.pl/zagospodarowanieprzestrzenne/app/AktPlanowaniaPrzestrzennego/PL.ZIPPZP.11445/302302-POG/1POG>

strefa planistyczna PL.ZIPPZP.11445_302302-POG_1POG-129SJ_20250905T220000

identfier <https://www.gov.pl/zagospodarowanieprzestrzenne/app/StrefaPlanistyczna/PL.ZIPPZP.11445/302302-POG/1POG-129SJ/20250905T220000>

przestrzen nazw PL.ZIPPZP.11445/302302-POG

lokalny id 1POG-129SJ

wersja id 20250905T220000

poczatek wersji obiektu 2025-09-05T22:00

nazwa strefa wielofunkcyjna z zabudową mieszkaniową jednorodzinną

oznaczenie 129SJ

symbol SJ

obowiazuje od 2025-09-05

obowiazuje do obecnie

status w opracowaniu
<https://inspire.ec.europa.eu/codelist/ProcessStepGeneralValue/elaboration>

charakter ustalenia ogólnie wiążące
<https://inspire.ec.europa.eu/codelist/RegulationNatureValue/generallyBinding>

profil podstawowy teren zabudowy mieszkaniowej jednorodzinnej
teren usług
teren komunikacji
teren zieleni urządzonej
teren ogrodów działkowych
teren infrastruktury technicznej

maksymalna nadziemna intensywnosc zabudowy 0.5

maksymalny udzial powierzchni zabudowy 25%

maksymalna wysokosc zabudowy 9.0 m

minimalny udzial powierzchni biologicznie czynnej 50%

geometria



plan

<https://www.gov.pl/zagospodarowanieprzestrzenne/app/AktPlanowaniaPrzestrzennego/PL.ZIPPZP.11445/302302-POG/1POG>

strefa planistyczna

PL.ZIPPZP.11445_302302-POG_1POG-130SZ_20250905T220000

identyfier

<https://www.gov.pl/zagospodarowanieprzestrzenne/app/StrefaPlanistyczna/PL.ZIPPZP.11445/302302-POG/1POG-130SZ/20250905T220000>

przestrzen nazw

PL.ZIPPZP.11445/302302-POG

lokalny id

1POG-130SZ

wersja id

20250905T220000

poczatek wersji obiektu

2025-09-05T22:00

nazwa

strefa wielofunkcyjna z zabudową zagrodową

oznaczenie

130SZ

symbol

SZ

obowiazuje od

2025-09-05

obowiazuje do

obecnie

status

w opracowaniu
<https://inspire.ec.europa.eu/codelist/ProcessStepGeneralValue/elaboration>

charakter ustalenia

ogólnie wiążące
<https://inspire.ec.europa.eu/codelist/RegulationNatureValue/generallyBinding>

profil podstawowy

teren zabudowy zagrodowej
teren produkcji w gospodarstwach rolnych
teren akwakultury i obsługi rybactwa
teren komunikacji
teren zieleni urządzonej
teren ogrodów działkowych
teren infrastruktury technicznej

maksymalna nadziemna intensywnosc zabudowy

0.6

maksymalny udzial powierzchni zabudowy

30%

maksymalna wysokosc zabudowy

9.0 m

minimalny udzial powierzchni biologicznie czynnej

40%

geometria



plan

<https://www.gov.pl/zagospodarowanieprzestrzenne/app/AktPlanowaniaPrzestrzennego/PL.ZIPPZP.11445/302302-POG/1POG>

strefa planistyczna

PL.ZIPPZP.11445_302302-POG_1POG-130SJ_20250905T220000

identyfier

<https://www.gov.pl/zagospodarowanieprzestrzenne/app/StrefaPlanistyczna/PL.ZIPPZP.11445/302302-POG/1POG-130SJ/20250905T220000>

przestrzen nazw

PL.ZIPPZP.11445/302302-POG

lokalny id

1POG-130SJ

wersja id

20250905T220000

początek wersji obiektu

2025-09-05T22:00

nazwa

strefa wielofunkcyjna z zabudową mieszkaniową jednorodzinną

oznaczenie

130SJ

symbol

SJ

obowiązuje od

2025-09-05

obowiązuje do

obecnie

status

w opracowaniu
<https://inspire.ec.europa.eu/codelist/ProcessStepGeneralValue/elaboration>

charakter ustalenia

ogólnie wiążące
<https://inspire.ec.europa.eu/codelist/RegulationNatureValue/generallyBinding>

profil podstawowy

teren zabudowy mieszkaniowej jednorodzinnej
teren usług
teren komunikacji
teren zieleni urządzonej
teren ogrodów działkowych
teren infrastruktury technicznej

maksymalna nadziemna intensywność zabudowy

0.5

maksymalny udział powierzchni zabudowy

25%

maksymalna wysokość zabudowy

9.0 m

minimalny udział powierzchni biologicznie czynnej

50%

geometria



plan

<https://www.gov.pl/zagospodarowanieprzestrzenne/app/AktPlanowaniaPrzestrzennego/PL.ZIPPZP.11445/302302-POG/1POG>

strefa planistyczna

PL.ZIPPZP.11445_302302-POG_1POG-131SZ_20250905T220000

identyfier

<https://www.gov.pl/zagospodarowanieprzestrzenne/app/StrefaPlanistyczna/PL.ZIPPZP.11445/302302-POG/1POG-131SZ/20250905T220000>

przestrzen nazw

PL.ZIPPZP.11445/302302-POG

lokalny id

1POG-131SZ

wersja id

20250905T220000

poczatek wersji obiektu

2025-09-05T22:00

nazwa

strefa wielofunkcyjna z zabudową zagrodową

oznaczenie

131SZ

symbol

SZ

obowiazuje od

2025-09-05

obowiazuje do

obecnie

status

w opracowaniu
<https://inspire.ec.europa.eu/codelist/ProcessStepGeneralValue/elaboration>

charakter ustalenia

ogólnie wiążące
<https://inspire.ec.europa.eu/codelist/RegulationNatureValue/generallyBinding>

profil podstawowy

teren zabudowy zagrodowej
teren produkcji w gospodarstwach rolnych
teren akwakultury i obsługi rybactwa
teren komunikacji
teren zieleni urządzonej
teren ogrodów działkowych
teren infrastruktury technicznej

maksymalna nadziemna intensywnosc zabudowy

0.6

maksymalny udzial powierzchni zabudowy

30%

maksymalna wysokosc zabudowy

9.0 m

minimalny udzial powierzchni biologicznie czynnej

40%

geometria



plan

<https://www.gov.pl/zagospodarowanieprzestrzenne/app/AktPlanowaniaPrzestrzennego/PL.ZIPPZP.11445/302302-POG/1POG>

strefa planistyczna

PL.ZIPPZP.11445_302302-POG_1POG-131SJ_20250905T220000

identyfier

<https://www.gov.pl/zagospodarowanieprzestrzenne/app/StrefaPlanistyczna/PL.ZIPPZP.11445/302302-POG/1POG-131SJ/20250905T220000>

przestrzen nazw

PL.ZIPPZP.11445/302302-POG

lokalny id

1POG-131SJ

wersja id

20250905T220000

początek wersji obiektu

2025-09-05T22:00

nazwa

strefa wielofunkcyjna z zabudową mieszkaniową jednorodzinną

oznaczenie

131SJ

symbol

SJ

obowiązuje od

2025-09-05

obowiązuje do

obecnie

status

w opracowaniu
<https://inspire.ec.europa.eu/codelist/ProcessStepGeneralValue/elaboration>

charakter ustalenia

ogólnie wiążące
<https://inspire.ec.europa.eu/codelist/RegulationNatureValue/generallyBinding>

profil podstawowy

teren zabudowy mieszkaniowej jednorodzinnej
teren usług
teren komunikacji
teren zieleni urządzonej
teren ogrodów działkowych
teren infrastruktury technicznej

maksymalna nadziemna intensywność zabudowy

0.5

maksymalny udział powierzchni zabudowy

25%

maksymalna wysokość zabudowy

9.0 m

minimalny udział powierzchni biologicznie czynnej

50%

geometria



plan	https://www.gov.pl/zagospodarowanieprzestrzenne/app/AktPlanowaniaPrzestrzennego/PL.ZIPPZP.11445/302302-POG/1POG
------	---

strefa planistyczna	PL.ZIPPZP.11445_302302-POG_1POG-132SZ_20250905T220000
---------------------	---

identfier	https://www.gov.pl/zagospodarowanieprzestrzenne/app/StrefaPlanistyczna/PL.ZIPPZP.11445/302302-POG/1POG-132SZ/20250905T220000
-----------	---

przestrzen nazw	PL.ZIPPZP.11445/302302-POG
-----------------	----------------------------

lokalny id	1POG-132SZ
------------	------------

wersja id	20250905T220000
-----------	-----------------

poczatek wersji obiektu	2025-09-05T22:00
-------------------------	------------------

nazwa	strefa wielofunkcyjna z zabudową zagrodową
-------	--

oznaczenie	132SZ
------------	-------

symbol	SZ
--------	----

obowiazuje od	2025-09-05
---------------	------------

obowiazuje do	obecnie
---------------	---------

status	w opracowaniu https://inspire.ec.europa.eu/codelist/ProcessStepGeneralValue/elaboration
--------	--

charakter ustalenia	ogólnie wiążące https://inspire.ec.europa.eu/codelist/RegulationNatureValue/generallyBinding
---------------------	--

profil podstawowy	teren zabudowy zagrodowej teren produkcji w gospodarstwach rolnych teren akwakultury i obsługi rybactwa teren komunikacji teren zieleni urządzonej teren ogrodów działkowych teren infrastruktury technicznej
-------------------	---

maksymalna nadziemna intensywnosc zabudowy	0.6
--	-----

maksymalny udzial powierzchni zabudowy	30%
--	-----

maksymalna wysokosc zabudowy	9.0 m
------------------------------	-------

minimalny udzial powierzchni biologicznie czynnej	40%
---	-----

geometria	
-----------	--



plan

<https://www.gov.pl/zagospodarowanieprzestrzenne/app/AktPlanowaniaPrzestrzennego/PL.ZIPPZP.11445/302302-POG/1POG>

strefa planistyczna

PL.ZIPPZP.11445_302302-POG_1POG-132SJ_20250905T220000

identyfier

<https://www.gov.pl/zagospodarowanieprzestrzenne/app/StrefaPlanistyczna/PL.ZIPPZP.11445/302302-POG/1POG-132SJ/20250905T220000>

przestrzen nazw

PL.ZIPPZP.11445/302302-POG

lokalny id

1POG-132SJ

wersja id

20250905T220000

początek wersji obiektu

2025-09-05T22:00

nazwa

strefa wielofunkcyjna z zabudową mieszkaniową jednorodzinną

oznaczenie

132SJ

symbol

SJ

obowiązuje od

2025-09-05

obowiązuje do

obecnie

status

w opracowaniu
<https://inspire.ec.europa.eu/codelist/ProcessStepGeneralValue/elaboration>

charakter ustalenia

ogólnie wiążące
<https://inspire.ec.europa.eu/codelist/RegulationNatureValue/generallyBinding>

profil podstawowy

teren zabudowy mieszkaniowej jednorodzinnej
 teren usług
 teren komunikacji
 teren zieleni urządzonej
 teren ogrodów działkowych
 teren infrastruktury technicznej

maksymalna nadziemna intensywność zabudowy

0.6

maksymalny udział powierzchni zabudowy

30%

maksymalna wysokość zabudowy

9.0 m

minimalny udział powierzchni biologicznie czynnej

40%

geometria



plan

<https://www.gov.pl/zagospodarowanieprzestrzenne/app/AktPlanowaniaPrzestrzennego/PL.ZIPPZP.11445/302302-POG/1POG>

strefa planistyczna

PL.ZIPPZP.11445_302302-POG_1POG-133SZ_20250905T220000

identyfier

<https://www.gov.pl/zagospodarowanieprzestrzenne/app/StrefaPlanistyczna/PL.ZIPPZP.11445/302302-POG/1POG-133SZ/20250905T220000>

przestrzen nazw

PL.ZIPPZP.11445/302302-POG

lokalny id

1POG-133SZ

wersja id

20250905T220000

poczatek wersji obiektu

2025-09-05T22:00

nazwa

strefa wielofunkcyjna z zabudową zagrodową

oznaczenie

133SZ

symbol

SZ

obowiazuje od

2025-09-05

obowiazuje do

obecnie

status

w opracowaniu
<https://inspire.ec.europa.eu/codelist/ProcessStepGeneralValue/elaboration>

charakter ustalenia

ogólnie wiążące
<https://inspire.ec.europa.eu/codelist/RegulationNatureValue/generallyBinding>

profil podstawowy

teren zabudowy zagrodowej
 teren produkcji w gospodarstwach rolnych
 teren akwakultury i obsługi rybactwa
 teren komunikacji
 teren zieleni urządzonej
 teren ogrodów działkowych
 teren infrastruktury technicznej

maksymalna nadziemna intensywnosc zabudowy

0.6

maksymalny udzial powierzchni zabudowy

30%

maksymalna wysokosc zabudowy

9.0 m

minimalny udzial powierzchni biologicznie czynnej

40%

geometria



plan

<https://www.gov.pl/zagospodarowanieprzestrzenne/app/AktPlanowaniaPrzestrzennego/PL.ZIPPZP.11445/302302-POG/1POG>

strefa planistyczna

PL.ZIPPZP.11445_302302-POG_1POG-133SJ_20250905T220000

identyfier

<https://www.gov.pl/zagospodarowanieprzestrzenne/app/StrefaPlanistyczna/PL.ZIPPZP.11445/302302-POG/1POG-133SJ/20250905T220000>

przestrzen nazw

PL.ZIPPZP.11445/302302-POG

lokalny id

1POG-133SJ

wersja id

20250905T220000

początek wersji obiektu

2025-09-05T22:00

nazwa

strefa wielofunkcyjna z zabudową mieszkaniową jednorodzinną

oznaczenie

133SJ

symbol

SJ

obowiązuje od

2025-09-05

obowiązuje do

obecnie

status

w opracowaniu
<https://inspire.ec.europa.eu/codelist/ProcessStepGeneralValue/elaboration>

charakter ustalenia

ogólnie wiążące
<https://inspire.ec.europa.eu/codelist/RegulationNatureValue/generallyBinding>

profil podstawowy

teren zabudowy mieszkaniowej jednorodzinnej
 teren usług
 teren komunikacji
 teren zieleni urządzonej
 teren ogrodów działkowych
 teren infrastruktury technicznej

maksymalna nadziemna intensywność zabudowy

0.5

maksymalny udział powierzchni zabudowy

25%

maksymalna wysokość zabudowy

9.0 m

minimalny udział powierzchni biologicznie czynnej

50%

geometria



plan

<https://www.gov.pl/zagospodarowanieprzestrzenne/app/AktPlanowaniaPrzestrzennego/PL.ZIPPZP.11445/302302-POG/1POG>

strefa planistyczna

PL.ZIPPZP.11445_302302-POG_1POG-134SZ_20250905T220000

identyfier

<https://www.gov.pl/zagospodarowanieprzestrzenne/app/StrefaPlanistyczna/PL.ZIPPZP.11445/302302-POG/1POG-134SZ/20250905T220000>

przestrzen nazw

PL.ZIPPZP.11445/302302-POG

lokalny id

1POG-134SZ

wersja id

20250905T220000

poczatek wersji obiektu

2025-09-05T22:00

nazwa

strefa wielofunkcyjna z zabudową zagrodową

oznaczenie

134SZ

symbol

SZ

obowiazuje od

2025-09-05

obowiazuje do

obecnie

status

w opracowaniu
<https://inspire.ec.europa.eu/codelist/ProcessStepGeneralValue/elaboration>

charakter ustalenia

ogólnie wiążące
<https://inspire.ec.europa.eu/codelist/RegulationNatureValue/generallyBinding>

profil podstawowy

teren zabudowy zagrodowej
 teren produkcji w gospodarstwach rolnych
 teren akwakultury i obsługi rybactwa
 teren komunikacji
 teren zieleni urządzonej
 teren ogrodów działkowych
 teren infrastruktury technicznej

maksymalna nadziemna intensywnosc zabudowy

0.6

maksymalny udzial powierzchni zabudowy

30%

maksymalna wysokosc zabudowy

9.0 m

minimalny udzial powierzchni biologicznie czynnej

40%

geometria



plan	https://www.gov.pl/zagospodarowanieprzestrzenne/app/AktPlanowaniaPrzestrzennego/PL.ZIPPZP.11445/302302-POG/1POG
------	---

strefa planistyczna	PL.ZIPPZP.11445_302302-POG_1POG-134SJ_20250905T220000
---------------------	---

identifier	https://www.gov.pl/zagospodarowanieprzestrzenne/app/StrefaPlanistyczna/PL.ZIPPZP.11445/302302-POG/1POG-134SJ/20250905T220000
------------	---

przestrzen nazw	PL.ZIPPZP.11445/302302-POG
-----------------	----------------------------

lokalny id	1POG-134SJ
------------	------------

wersja id	20250905T220000
-----------	-----------------

poczatek wersji obiektu	2025-09-05T22:00
-------------------------	------------------

nazwa	strefa wielofunkcyjna z zabudową mieszkaniową jednorodzinną
-------	---

oznaczenie	134SJ
------------	-------

symbol	SJ
--------	----

obowiazuje od	2025-09-05
---------------	------------

obowiazuje do	obecnie
---------------	---------

status	w opracowaniu https://inspire.ec.europa.eu/codelist/ProcessStepGeneralValue/elaboration
--------	--

charakter ustalenia	ogólnie wiążące https://inspire.ec.europa.eu/codelist/RegulationNatureValue/generallyBinding
---------------------	--

profil podstawowy	teren zabudowy mieszkaniowej jednorodzinnej teren usług teren komunikacji teren zieleni urządzonej teren ogrodów działkowych teren infrastruktury technicznej
-------------------	--

maksymalna nadziemna intensywnosc zabudowy	0.5
--	-----

maksymalny udzial powierzchni zabudowy	25%
--	-----

maksymalna wysokosc zabudowy	9.0 m
------------------------------	-------

minimalny udzial powierzchni biologicznie czynnej	50%
---	-----

geometria	
-----------	--



plan

<https://www.gov.pl/zagospodarowanieprzestrzenne/app/AktPlanowaniaPrzestrzennego/PL.ZIPPZP.11445/302302-POG/1POG>

strefa planistyczna

PL.ZIPPZP.11445_302302-POG_1POG-135SZ_20250905T220000

identyfier

<https://www.gov.pl/zagospodarowanieprzestrzenne/app/StrefaPlanistyczna/PL.ZIPPZP.11445/302302-POG/1POG-135SZ/20250905T220000>

przestrzen nazw

PL.ZIPPZP.11445/302302-POG

lokalny id

1POG-135SZ

wersja id

20250905T220000

poczatek wersji obiektu

2025-09-05T22:00

nazwa

strefa wielofunkcyjna z zabudową zagrodową

oznaczenie

135SZ

symbol

SZ

obowiazuje od

2025-09-05

obowiazuje do

obecnie

status

w opracowaniu
<https://inspire.ec.europa.eu/codelist/ProcessStepGeneralValue/elaboration>

charakter ustalenia

ogólnie wiążące
<https://inspire.ec.europa.eu/codelist/RegulationNatureValue/generallyBinding>

profil podstawowy

teren zabudowy zagrodowej
teren produkcji w gospodarstwach rolnych
teren akwakultury i obsługi rybactwa
teren komunikacji
teren zieleni urządzonej
teren ogrodów działkowych
teren infrastruktury technicznej

maksymalna nadziemna intensywnosc zabudowy

0.6

maksymalny udzial powierzchni zabudowy

30%

maksymalna wysokosc zabudowy

9.0 m

minimalny udzial powierzchni biologicznie czynnej

40%

geometria



plan

<https://www.gov.pl/zagospodarowanieprzestrzenne/app/AktPlanowaniaPrzestrzennego/PL.ZIPPZP.11445/302302-POG/1POG>

strefa planistyczna

PL.ZIPPZP.11445_302302-POG_1POG-135SJ_20250905T220000

identyfier

<https://www.gov.pl/zagospodarowanieprzestrzenne/app/StrefaPlanistyczna/PL.ZIPPZP.11445/302302-POG/1POG-135SJ/20250905T220000>

przestrzen nazw

PL.ZIPPZP.11445/302302-POG

lokalny id

1POG-135SJ

wersja id

20250905T220000

początek wersji obiektu

2025-09-05T22:00

nazwa

strefa wielofunkcyjna z zabudową mieszkaniową jednorodzinną

oznaczenie

135SJ

symbol

SJ

obowiązuje od

2025-09-05

obowiązuje do

obecnie

status

w opracowaniu
<https://inspire.ec.europa.eu/codelist/ProcessStepGeneralValue/elaboration>

charakter ustalenia

ogólnie wiążące
<https://inspire.ec.europa.eu/codelist/RegulationNatureValue/generallyBinding>

profil podstawowy

teren zabudowy mieszkaniowej jednorodzinnej
teren usług
teren komunikacji
teren zieleni urządzonej
teren ogrodów działkowych
teren infrastruktury technicznej

maksymalna nadziemna intensywność zabudowy

0.5

maksymalny udział powierzchni zabudowy

25%

maksymalna wysokość zabudowy

9.0 m

minimalny udział powierzchni biologicznie czynnej

50%

geometria



plan

<https://www.gov.pl/zagospodarowanieprzestrzenne/app/AktPlanowaniaPrzestrzennego/PL.ZIPPZP.11445/302302-POG/1POG>

strefa planistyczna

PL.ZIPPZP.11445_302302-POG_1POG-136SZ_20250905T220000

identyfier

<https://www.gov.pl/zagospodarowanieprzestrzenne/app/StrefaPlanistyczna/PL.ZIPPZP.11445/302302-POG/1POG-136SZ/20250905T220000>

przestrzen nazw

PL.ZIPPZP.11445/302302-POG

lokalny id

1POG-136SZ

wersja id

20250905T220000

poczatek wersji obiektu

2025-09-05T22:00

nazwa

strefa wielofunkcyjna z zabudową zagrodową

oznaczenie

136SZ

symbol

SZ

obowiazuje od

2025-09-05

obowiazuje do

obecnie

status

w opracowaniu
<https://inspire.ec.europa.eu/codelist/ProcessStepGeneralValue/elaboration>

charakter ustalenia

ogólnie wiążące
<https://inspire.ec.europa.eu/codelist/RegulationNatureValue/generallyBinding>

profil podstawowy

teren zabudowy zagrodowej
teren produkcji w gospodarstwach rolnych
teren akwakultury i obsługi rybactwa
teren komunikacji
teren zieleni urządzonej
teren ogrodów działkowych
teren infrastruktury technicznej

maksymalna nadziemna intensywnosc zabudowy

0.6

maksymalny udzial powierzchni zabudowy

30%

maksymalna wysokosc zabudowy

9.0 m

minimalny udzial powierzchni biologicznie czynnej

30%

geometria



plan

<https://www.gov.pl/zagospodarowanieprzestrzenne/app/AktPlanowaniaPrzestrzennego/PL.ZIPPZP.11445/302302-POG/1POG>

strefa planistyczna

PL.ZIPPZP.11445_302302-POG_1POG-136SJ_20250905T220000

identyfier

<https://www.gov.pl/zagospodarowanieprzestrzenne/app/StrefaPlanistyczna/PL.ZIPPZP.11445/302302-POG/1POG-136SJ/20250905T220000>

przestrzen nazw

PL.ZIPPZP.11445/302302-POG

lokalny id

1POG-136SJ

wersja id

20250905T220000

początek wersji obiektu

2025-09-05T22:00

nazwa

strefa wielofunkcyjna z zabudową mieszkaniową jednorodzinną

oznaczenie

136SJ

symbol

SJ

obowiązuje od

2025-09-05

obowiązuje do

obecnie

status

w opracowaniu
<https://inspire.ec.europa.eu/codelist/ProcessStepGeneralValue/elaboration>

charakter ustalenia

ogólnie wiążące
<https://inspire.ec.europa.eu/codelist/RegulationNatureValue/generallyBinding>

profil podstawowy

teren zabudowy mieszkaniowej jednorodzinnej
 teren usług
 teren komunikacji
 teren zieleni urządzonej
 teren ogrodów działkowych
 teren infrastruktury technicznej

maksymalna nadziemna intensywność zabudowy

0.6

maksymalny udział powierzchni zabudowy

30%

maksymalna wysokość zabudowy

9.0 m

minimalny udział powierzchni biologicznie czynnej

50%

geometria



plan

<https://www.gov.pl/zagospodarowanieprzestrzenne/app/AktPlanowaniaPrzestrzennego/PL.ZIPPZP.11445/302302-POG/1POG>

strefa planistyczna

PL.ZIPPZP.11445_302302-POG_1POG-137SZ_20250905T220000

identyfier

<https://www.gov.pl/zagospodarowanieprzestrzenne/app/StrefaPlanistyczna/PL.ZIPPZP.11445/302302-POG/1POG-137SZ/20250905T220000>

przestrzen nazw

PL.ZIPPZP.11445/302302-POG

lokalny id

1POG-137SZ

wersja id

20250905T220000

poczatek wersji obiektu

2025-09-05T22:00

nazwa

strefa wielofunkcyjna z zabudową zagrodową

oznaczenie

137SZ

symbol

SZ

obowiazuje od

2025-09-05

obowiazuje do

obecnie

status

w opracowaniu
<https://inspire.ec.europa.eu/codelist/ProcessStepGeneralValue/elaboration>

charakter ustalenia

ogólnie wiążące
<https://inspire.ec.europa.eu/codelist/RegulationNatureValue/generallyBinding>

profil podstawowy

teren zabudowy zagrodowej
teren produkcji w gospodarstwach rolnych
teren akwakultury i obsługi rybactwa
teren komunikacji
teren zieleni urządzonej
teren ogrodów działkowych
teren infrastruktury technicznej

maksymalna nadziemna intensywnosc zabudowy

0.6

maksymalny udzial powierzchni zabudowy

30%

maksymalna wysokosc zabudowy

9.0 m

minimalny udzial powierzchni biologicznie czynnej

30%

geometria



plan

<https://www.gov.pl/zagospodarowanieprzestrzenne/app/AktPlanowaniaPrzestrzennego/PL.ZIPPZP.11445/302302-POG/1POG>

strefa planistyczna

PL.ZIPPZP.11445_302302-POG_1POG-137SJ_20250905T220000

identyfier

<https://www.gov.pl/zagospodarowanieprzestrzenne/app/StrefaPlanistyczna/PL.ZIPPZP.11445/302302-POG/1POG-137SJ/20250905T220000>

przestrzen nazw

PL.ZIPPZP.11445/302302-POG

lokalny id

1POG-137SJ

wersja id

20250905T220000

początek wersji obiektu

2025-09-05T22:00

nazwa

strefa wielofunkcyjna z zabudową mieszkaniową jednorodzinną

oznaczenie

137SJ

symbol

SJ

obowiązuje od

2025-09-05

obowiązuje do

obecnie

status

w opracowaniu
<https://inspire.ec.europa.eu/codelist/ProcessStepGeneralValue/elaboration>

charakter ustalenia

ogólnie wiążące
<https://inspire.ec.europa.eu/codelist/RegulationNatureValue/generallyBinding>

profil podstawowy

teren zabudowy mieszkaniowej jednorodzinnej
teren usług
teren komunikacji
teren zieleni urządzonej
teren ogrodów działkowych
teren infrastruktury technicznej

maksymalna nadziemna intensywność zabudowy

0.6

maksymalny udział powierzchni zabudowy

30%

maksymalna wysokość zabudowy

9.0 m

minimalny udział powierzchni biologicznie czynnej

50%

geometria



plan

<https://www.gov.pl/zagospodarowanieprzestrzenne/app/AktPlanowaniaPrzestrzennego/PL.ZIPPZP.11445/302302-POG/1POG>

strefa planistyczna

PL.ZIPPZP.11445_302302-POG_1POG-138SZ_20250905T220000

identyfier

<https://www.gov.pl/zagospodarowanieprzestrzenne/app/StrefaPlanistyczna/PL.ZIPPZP.11445/302302-POG/1POG-138SZ/20250905T220000>

przestrzen nazw

PL.ZIPPZP.11445/302302-POG

lokalny id

1POG-138SZ

wersja id

20250905T220000

poczatek wersji obiektu

2025-09-05T22:00

nazwa

strefa wielofunkcyjna z zabudową zagrodową

oznaczenie

138SZ

symbol

SZ

obowiazuje od

2025-09-05

obowiazuje do

obecnie

status

w opracowaniu
<https://inspire.ec.europa.eu/codelist/ProcessStepGeneralValue/elaboration>

charakter ustalenia

ogólnie wiążące
<https://inspire.ec.europa.eu/codelist/RegulationNatureValue/generallyBinding>

profil podstawowy

teren zabudowy zagrodowej
teren produkcji w gospodarstwach rolnych
teren akwakultury i obsługi rybactwa
teren komunikacji
teren zieleni urządzonej
teren ogrodów działkowych
teren infrastruktury technicznej

maksymalna nadziemna intensywnosc zabudowy

0.6

maksymalny udzial powierzchni zabudowy

30%

maksymalna wysokosc zabudowy

9.0 m

minimalny udzial powierzchni biologicznie czynnej

30%

geometria



plan

<https://www.gov.pl/zagospodarowanieprzestrzenne/app/AktPlanowaniaPrzestrzennego/PL.ZIPPZP.11445/302302-POG/1POG>

strefa planistyczna

PL.ZIPPZP.11445_302302-POG_1POG-138SJ_20250905T220000

identyfier

<https://www.gov.pl/zagospodarowanieprzestrzenne/app/StrefaPlanistyczna/PL.ZIPPZP.11445/302302-POG/1POG-138SJ/20250905T220000>

przestrzen nazw

PL.ZIPPZP.11445/302302-POG

lokalny id

1POG-138SJ

wersja id

20250905T220000

początek wersji obiektu

2025-09-05T22:00

nazwa

strefa wielofunkcyjna z zabudową mieszkaniową jednorodzinną

oznaczenie

138SJ

symbol

SJ

obowiązuje od

2025-09-05

obowiązuje do

obecnie

status

w opracowaniu
<https://inspire.ec.europa.eu/codelist/ProcessStepGeneralValue/elaboration>

charakter ustalenia

ogólnie wiążące
<https://inspire.ec.europa.eu/codelist/RegulationNatureValue/generallyBinding>

profil podstawowy

teren zabudowy mieszkaniowej jednorodzinnej
teren usług
teren komunikacji
teren zieleni urządzonej
teren ogrodów działkowych
teren infrastruktury technicznej

maksymalna nadziemna intensywność zabudowy

0.5

maksymalny udział powierzchni zabudowy

25%

maksymalna wysokość zabudowy

9.0 m

minimalny udział powierzchni biologicznie czynnej

40%

geometria



plan

<https://www.gov.pl/zagospodarowanieprzestrzenne/app/AktPlanowaniaPrzestrzennego/PL.ZIPPZP.11445/302302-POG/1POG>

strefa planistyczna

PL.ZIPPZP.11445_302302-POG_1POG-139SZ_20250905T220000

identyfier

<https://www.gov.pl/zagospodarowanieprzestrzenne/app/StrefaPlanistyczna/PL.ZIPPZP.11445/302302-POG/1POG-139SZ/20250905T220000>

przestrzen nazw

PL.ZIPPZP.11445/302302-POG

lokalny id

1POG-139SZ

wersja id

20250905T220000

poczatek wersji obiektu

2025-09-05T22:00

nazwa

strefa wielofunkcyjna z zabudową zagrodową

oznaczenie

139SZ

symbol

SZ

obowiazuje od

2025-09-05

obowiazuje do

obecnie

status

w opracowaniu
<https://inspire.ec.europa.eu/codelist/ProcessStepGeneralValue/elaboration>

charakter ustalenia

ogólnie wiążące
<https://inspire.ec.europa.eu/codelist/RegulationNatureValue/generallyBinding>

profil podstawowy

teren zabudowy zagrodowej
teren produkcji w gospodarstwach rolnych
teren akwakultury i obsługi rybactwa
teren komunikacji
teren zieleni urządzonej
teren ogrodów działkowych
teren infrastruktury technicznej

maksymalna nadziemna intensywnosc zabudowy

0.6

maksymalny udzial powierzchni zabudowy

30%

maksymalna wysokosc zabudowy

9.0 m

minimalny udzial powierzchni biologicznie czynnej

30%

geometria



plan

<https://www.gov.pl/zagospodarowanieprzestrzenne/app/AktPlanowaniaPrzestrzennego/PL.ZIPPZP.11445/302302-POG/1POG>

strefa planistyczna

PL.ZIPPZP.11445_302302-POG_1POG-139SJ_20250905T220000

identyfier

<https://www.gov.pl/zagospodarowanieprzestrzenne/app/StrefaPlanistyczna/PL.ZIPPZP.11445/302302-POG/1POG-139SJ/20250905T220000>

przestrzen nazw

PL.ZIPPZP.11445/302302-POG

lokalny id

1POG-139SJ

wersja id

20250905T220000

początek wersji obiektu

2025-09-05T22:00

nazwa

strefa wielofunkcyjna z zabudową mieszkaniową jednorodzinną

oznaczenie

139SJ

symbol

SJ

obowiązuje od

2025-09-05

obowiązuje do

obecnie

status

w opracowaniu
<https://inspire.ec.europa.eu/codelist/ProcessStepGeneralValue/elaboration>

charakter ustalenia

ogólnie wiążące
<https://inspire.ec.europa.eu/codelist/RegulationNatureValue/generallyBinding>

profil podstawowy

teren zabudowy mieszkaniowej jednorodzinnej
 teren usług
 teren komunikacji
 teren zieleni urządzonej
 teren ogrodów działkowych
 teren infrastruktury technicznej

maksymalna nadziemna intensywność zabudowy

0.5

maksymalny udział powierzchni zabudowy

25%

maksymalna wysokość zabudowy

9.0 m

minimalny udział powierzchni biologicznie czynnej

60%

geometria



plan

<https://www.gov.pl/zagospodarowanieprzestrzenne/app/AktPlanowaniaPrzestrzennego/PL.ZIPPZP.11445/302302-POG/1POG>

strefa planistyczna

PL.ZIPPZP.11445_302302-POG_1POG-140SZ_20250905T220000

identyfier

<https://www.gov.pl/zagospodarowanieprzestrzenne/app/StrefaPlanistyczna/PL.ZIPPZP.11445/302302-POG/1POG-140SZ/20250905T220000>

przestrzen nazw

PL.ZIPPZP.11445/302302-POG

lokalny id

1POG-140SZ

wersja id

20250905T220000

poczatek wersji obiektu

2025-09-05T22:00

nazwa

strefa wielofunkcyjna z zabudową zagrodową

oznaczenie

140SZ

symbol

SZ

obowiazuje od

2025-09-05

obowiazuje do

obecnie

status

w opracowaniu
<https://inspire.ec.europa.eu/codelist/ProcessStepGeneralValue/elaboration>

charakter ustalenia

ogólnie wiążące
<https://inspire.ec.europa.eu/codelist/RegulationNatureValue/generallyBinding>

profil podstawowy

teren zabudowy zagrodowej
 teren produkcji w gospodarstwach rolnych
 teren akwakultury i obsługi rybactwa
 teren komunikacji
 teren zieleni urządzonej
 teren ogrodów działkowych
 teren infrastruktury technicznej

maksymalna nadziemna intensywnosc zabudowy

0.6

maksymalny udzial powierzchni zabudowy

30%

maksymalna wysokosc zabudowy

9.0 m

minimalny udzial powierzchni biologicznie czynnej

30%

geometria



plan <https://www.gov.pl/zagospodarowanieprzestrzenne/app/AktPlanowaniaPrzestrzennego/PL.ZIPPZP.11445/302302-POG/1POG>

strefa planistyczna PL.ZIPPZP.11445_302302-POG_1POG-140SJ_20250905T220000

identyfier <https://www.gov.pl/zagospodarowanieprzestrzenne/app/StrefaPlanistyczna/PL.ZIPPZP.11445/302302-POG/1POG-140SJ/20250905T220000>

przestrzen nazw PL.ZIPPZP.11445/302302-POG

lokalny id 1POG-140SJ

wersja id 20250905T220000

początek wersji obiektu 2025-09-05T22:00

nazwa strefa wielofunkcyjna z zabudową mieszkaniową jednorodzinną

oznaczenie 140SJ

symbol SJ

obowiązuje od 2025-09-05

obowiązuje do obecnie

status w opracowaniu
<https://inspire.ec.europa.eu/codelist/ProcessStepGeneralValue/elaboration>

charakter ustalenia ogólnie wiążące
<https://inspire.ec.europa.eu/codelist/RegulationNatureValue/generallyBinding>

profil podstawowy teren zabudowy mieszkaniowej jednorodzinnej
teren usług
teren komunikacji
teren zieleni urządzonej
teren ogrodów działkowych
teren infrastruktury technicznej

maksymalna nadziemna intensywnosc zabudowy 0.5

maksymalny udział powierzchni zabudowy 25%

maksymalna wysokosc zabudowy 9.0 m

minimalny udział powierzchni biologicznie czynnej 40%

geometria



plan

<https://www.gov.pl/zagospodarowanieprzestrzenne/app/AktPlanowaniaPrzestrzennego/PL.ZIPPZP.11445/302302-POG/1POG>

strefa planistyczna

PL.ZIPPZP.11445_302302-POG_1POG-141SZ_20250905T220000

identyfier

<https://www.gov.pl/zagospodarowanieprzestrzenne/app/StrefaPlanistyczna/PL.ZIPPZP.11445/302302-POG/1POG-141SZ/20250905T220000>

przestrzen nazw

PL.ZIPPZP.11445/302302-POG

lokalny id

1POG-141SZ

wersja id

20250905T220000

poczatek wersji obiektu

2025-09-05T22:00

nazwa

strefa wielofunkcyjna z zabudową zagrodową

oznaczenie

141SZ

symbol

SZ

obowiazuje od

2025-09-05

obowiazuje do

obecnie

status

w opracowaniu
<https://inspire.ec.europa.eu/codelist/ProcessStepGeneralValue/elaboration>

charakter ustalenia

ogólnie wiążące
<https://inspire.ec.europa.eu/codelist/RegulationNatureValue/generallyBinding>

profil podstawowy

teren zabudowy zagrodowej
 teren produkcji w gospodarstwach rolnych
 teren akwakultury i obsługi rybactwa
 teren komunikacji
 teren zieleni urządzonej
 teren ogrodów działkowych
 teren infrastruktury technicznej

maksymalna nadziemna intensywnosc zabudowy

0.6

maksymalny udzial powierzchni zabudowy

30%

maksymalna wysokosc zabudowy

9.0 m

minimalny udzial powierzchni biologicznie czynnej

40%

geometria



plan

<https://www.gov.pl/zagospodarowanieprzestrzenne/app/AktPlanowaniaPrzestrzennego/PL.ZIPPZP.11445/302302-POG/1POG>

strefa planistyczna

PL.ZIPPZP.11445_302302-POG_1POG-141SJ_20250905T220000

identyfier

<https://www.gov.pl/zagospodarowanieprzestrzenne/app/StrefaPlanistyczna/PL.ZIPPZP.11445/302302-POG/1POG-141SJ/20250905T220000>

przestrzen nazw

PL.ZIPPZP.11445/302302-POG

lokalny id

1POG-141SJ

wersja id

20250905T220000

początek wersji obiektu

2025-09-05T22:00

nazwa

strefa wielofunkcyjna z zabudową mieszkaniową jednorodzinną

oznaczenie

141SJ

symbol

SJ

obowiązuje od

2025-09-05

obowiązuje do

obecnie

status

w opracowaniu
<https://inspire.ec.europa.eu/codelist/ProcessStepGeneralValue/elaboration>

charakter ustalenia

ogólnie wiążące
<https://inspire.ec.europa.eu/codelist/RegulationNatureValue/generallyBinding>

profil podstawowy

teren zabudowy mieszkaniowej jednorodzinnej
teren usług
teren komunikacji
teren zieleni urządzonej
teren ogrodów działkowych
teren infrastruktury technicznej

maksymalna nadziemna intensywność zabudowy

0.5

maksymalny udział powierzchni zabudowy

25%

maksymalna wysokość zabudowy

9.0 m

minimalny udział powierzchni biologicznie czynnej

50%

geometria



plan

<https://www.gov.pl/zagospodarowanieprzestrzenne/app/AktPlanowaniaPrzestrzennego/PL.ZIPPZP.11445/302302-POG/1POG>

strefa planistyczna

PL.ZIPPZP.11445_302302-POG_1POG-142SZ_20250905T220000

identyfier

<https://www.gov.pl/zagospodarowanieprzestrzenne/app/StrefaPlanistyczna/PL.ZIPPZP.11445/302302-POG/1POG-142SZ/20250905T220000>

przestrzen nazw

PL.ZIPPZP.11445/302302-POG

lokalny id

1POG-142SZ

wersja id

20250905T220000

poczatek wersji obiektu

2025-09-05T22:00

nazwa

strefa wielofunkcyjna z zabudową zagrodową

oznaczenie

142SZ

symbol

SZ

obowiazuje od

2025-09-05

obowiazuje do

obecnie

status

w opracowaniu
<https://inspire.ec.europa.eu/codelist/ProcessStepGeneralValue/elaboration>

charakter ustalenia

ogólnie wiążące
<https://inspire.ec.europa.eu/codelist/RegulationNatureValue/generallyBinding>

profil podstawowy

teren zabudowy zagrodowej
 teren produkcji w gospodarstwach rolnych
 teren akwakultury i obsługi rybactwa
 teren komunikacji
 teren zieleni urządzonej
 teren ogrodów działkowych
 teren infrastruktury technicznej

maksymalna nadziemna intensywnosc zabudowy

0.6

maksymalny udzial powierzchni zabudowy

30%

maksymalna wysokosc zabudowy

9.0 m

minimalny udzial powierzchni biologicznie czynnej

30%

geometria



plan

<https://www.gov.pl/zagospodarowanieprzestrzenne/app/AktPlanowaniaPrzestrzennego/PL.ZIPPZP.11445/302302-POG/1POG>

strefa planistyczna

PL.ZIPPZP.11445_302302-POG_1POG-142SJ_20250905T220000

identyfier

<https://www.gov.pl/zagospodarowanieprzestrzenne/app/StrefaPlanistyczna/PL.ZIPPZP.11445/302302-POG/1POG-142SJ/20250905T220000>

przestrzen nazw

PL.ZIPPZP.11445/302302-POG

lokalny id

1POG-142SJ

wersja id

20250905T220000

początek wersji obiektu

2025-09-05T22:00

nazwa

strefa wielofunkcyjna z zabudową mieszkaniową jednorodzinną

oznaczenie

142SJ

symbol

SJ

obowiązuje od

2025-09-05

obowiązuje do

obecnie

status

w opracowaniu
<https://inspire.ec.europa.eu/codelist/ProcessStepGeneralValue/elaboration>

charakter ustalenia

ogólnie wiążące
<https://inspire.ec.europa.eu/codelist/RegulationNatureValue/generallyBinding>

profil podstawowy

teren zabudowy mieszkaniowej jednorodzinnej
teren usług
teren komunikacji
teren zieleni urządzonej
teren ogrodów działkowych
teren infrastruktury technicznej

maksymalna nadziemna intensywność zabudowy

0.5

maksymalny udział powierzchni zabudowy

25%

maksymalna wysokość zabudowy

9.0 m

minimalny udział powierzchni biologicznie czynnej

50%

geometria



plan

<https://www.gov.pl/zagospodarowanieprzestrzenne/app/AktPlanowaniaPrzestrzennego/PL.ZIPPZP.11445/302302-POG/1POG>

strefa planistyczna

PL.ZIPPZP.11445_302302-POG_1POG-143SZ_20250905T220000

identyfier

<https://www.gov.pl/zagospodarowanieprzestrzenne/app/StrefaPlanistyczna/PL.ZIPPZP.11445/302302-POG/1POG-143SZ/20250905T220000>

przestrzen nazw

PL.ZIPPZP.11445/302302-POG

lokalny id

1POG-143SZ

wersja id

20250905T220000

poczatek wersji obiektu

2025-09-05T22:00

nazwa

strefa wielofunkcyjna z zabudową zagrodową

oznaczenie

143SZ

symbol

SZ

obowiazuje od

2025-09-05

obowiazuje do

obecnie

status

w opracowaniu
<https://inspire.ec.europa.eu/codelist/ProcessStepGeneralValue/elaboration>

charakter ustalenia

ogólnie wiążące
<https://inspire.ec.europa.eu/codelist/RegulationNatureValue/generallyBinding>

profil podstawowy

teren zabudowy zagrodowej
teren produkcji w gospodarstwach rolnych
teren akwakultury i obsługi rybactwa
teren komunikacji
teren zieleni urządzonej
teren ogrodów działkowych
teren infrastruktury technicznej

maksymalna nadziemna intensywnosc zabudowy

0.6

maksymalny udzial powierzchni zabudowy

30%

maksymalna wysokosc zabudowy

9.0 m

minimalny udzial powierzchni biologicznie czynnej

30%

geometria



plan

<https://www.gov.pl/zagospodarowanieprzestrzenne/app/AktPlanowaniaPrzestrzennego/PL.ZIPPZP.11445/302302-POG/1POG>

strefa planistyczna

PL.ZIPPZP.11445_302302-POG_1POG-143SJ_20250905T220000

identyfier

<https://www.gov.pl/zagospodarowanieprzestrzenne/app/StrefaPlanistyczna/PL.ZIPPZP.11445/302302-POG/1POG-143SJ/20250905T220000>

przestrzen nazw

PL.ZIPPZP.11445/302302-POG

lokalny id

1POG-143SJ

wersja id

20250905T220000

początek wersji obiektu

2025-09-05T22:00

nazwa

strefa wielofunkcyjna z zabudową mieszkaniową jednorodzinną

oznaczenie

143SJ

symbol

SJ

obowiązuje od

2025-09-05

obowiązuje do

obecnie

status

w opracowaniu
<https://inspire.ec.europa.eu/codelist/ProcessStepGeneralValue/elaboration>

charakter ustalenia

ogólnie wiążące
<https://inspire.ec.europa.eu/codelist/RegulationNatureValue/generallyBinding>

profil podstawowy

teren zabudowy mieszkaniowej jednorodzinnej
 teren usług
 teren komunikacji
 teren zieleni urządzonej
 teren ogrodów działkowych
 teren infrastruktury technicznej

maksymalna nadziemna intensywność zabudowy

0.5

maksymalny udział powierzchni zabudowy

25%

maksymalna wysokość zabudowy

9.0 m

minimalny udział powierzchni biologicznie czynnej

50%

geometria



plan

<https://www.gov.pl/zagospodarowanieprzestrzenne/app/AktPlanowaniaPrzestrzennego/PL.ZIPPZP.11445/302302-POG/1POG>

strefa planistyczna

PL.ZIPPZP.11445_302302-POG_1POG-144SZ_20250905T220000

identyfier

<https://www.gov.pl/zagospodarowanieprzestrzenne/app/StrefaPlanistyczna/PL.ZIPPZP.11445/302302-POG/1POG-144SZ/20250905T220000>

przestrzen nazw

PL.ZIPPZP.11445/302302-POG

lokalny id

1POG-144SZ

wersja id

20250905T220000

poczatek wersji obiektu

2025-09-05T22:00

nazwa

strefa wielofunkcyjna z zabudową zagrodową

oznaczenie

144SZ

symbol

SZ

obowiazuje od

2025-09-05

obowiazuje do

obecnie

status

w opracowaniu
<https://inspire.ec.europa.eu/codelist/ProcessStepGeneralValue/elaboration>

charakter ustalenia

ogólnie wiążące
<https://inspire.ec.europa.eu/codelist/RegulationNatureValue/generallyBinding>

profil podstawowy

teren zabudowy zagrodowej
teren produkcji w gospodarstwach rolnych
teren akwakultury i obsługi rybactwa
teren komunikacji
teren zieleni urządzonej
teren ogrodów działkowych
teren infrastruktury technicznej

maksymalna nadziemna intensywnosc zabudowy

0.6

maksymalny udzial powierzchni zabudowy

30%

maksymalna wysokosc zabudowy

9.0 m

minimalny udzial powierzchni biologicznie czynnej

30%

geometria



plan

<https://www.gov.pl/zagospodarowanieprzestrzenne/app/AktPlanowaniaPrzestrzennego/PL.ZIPPZP.11445/302302-POG/1POG>

strefa planistyczna

PL.ZIPPZP.11445_302302-POG_1POG-144SJ_20250905T220000

identyfier

<https://www.gov.pl/zagospodarowanieprzestrzenne/app/StrefaPlanistyczna/PL.ZIPPZP.11445/302302-POG/1POG-144SJ/20250905T220000>

przestrzen nazw

PL.ZIPPZP.11445/302302-POG

lokalny id

1POG-144SJ

wersja id

20250905T220000

początek wersji obiektu

2025-09-05T22:00

nazwa

strefa wielofunkcyjna z zabudową mieszkaniową jednorodzinną

oznaczenie

144SJ

symbol

SJ

obowiązuje od

2025-09-05

obowiązuje do

obecnie

status

w opracowaniu
<https://inspire.ec.europa.eu/codelist/ProcessStepGeneralValue/elaboration>

charakter ustalenia

ogólnie wiążące
<https://inspire.ec.europa.eu/codelist/RegulationNatureValue/generallyBinding>

profil podstawowy

teren zabudowy mieszkaniowej jednorodzinnej
teren usług
teren komunikacji
teren zieleni urządzonej
teren ogrodów działkowych
teren infrastruktury technicznej

maksymalna nadziemna intensywność zabudowy

0.5

maksymalny udział powierzchni zabudowy

25%


maksymalna wysokość zabudowy

9.0 m

minimalny udział powierzchni biologicznie czynnej

50%

geometria



plan

<https://www.gov.pl/zagospodarowanieprzestrzenne/app/AktPlanowaniaPrzestrzennego/PL.ZIPPZP.11445/302302-POG/1POG>

strefa planistyczna

PL.ZIPPZP.11445_302302-POG_1POG-145SZ_20250905T220000

identyfier

<https://www.gov.pl/zagospodarowanieprzestrzenne/app/StrefaPlanistyczna/PL.ZIPPZP.11445/302302-POG/1POG-145SZ/20250905T220000>

przestrzen nazw

PL.ZIPPZP.11445/302302-POG

lokalny id

1POG-145SZ

wersja id

20250905T220000

poczatek wersji obiektu

2025-09-05T22:00

nazwa

strefa wielofunkcyjna z zabudową zagrodową

oznaczenie

145SZ

symbol

SZ

obowiazuje od

2025-09-05

obowiazuje do

obecnie

status

w opracowaniu
<https://inspire.ec.europa.eu/codelist/ProcessStepGeneralValue/elaboration>

charakter ustalenia

ogólnie wiążące
<https://inspire.ec.europa.eu/codelist/RegulationNatureValue/generallyBinding>

profil podstawowy

teren zabudowy zagrodowej
teren produkcji w gospodarstwach rolnych
teren akwakultury i obsługi rybactwa
teren komunikacji
teren zieleni urządzonej
teren ogrodów działkowych
teren infrastruktury technicznej

maksymalna nadziemna intensywnosc zabudowy

0.6

maksymalny udzial powierzchni zabudowy

30%

maksymalna wysokosc zabudowy

9.0 m

minimalny udzial powierzchni biologicznie czynnej

30%

geometria



plan

<https://www.gov.pl/zagospodarowanieprzestrzenne/app/AktPlanowaniaPrzestrzennego/PL.ZIPPZP.11445/302302-POG/1POG>

strefa planistyczna

PL.ZIPPZP.11445_302302-POG_1POG-145SJ_20250905T220000

identyfier

<https://www.gov.pl/zagospodarowanieprzestrzenne/app/StrefaPlanistyczna/PL.ZIPPZP.11445/302302-POG/1POG-145SJ/20250905T220000>

przestrzen nazw

PL.ZIPPZP.11445/302302-POG

lokalny id

1POG-145SJ

wersja id

20250905T220000

początek wersji obiektu

2025-09-05T22:00

nazwa

strefa wielofunkcyjna z zabudową mieszkaniową jednorodzinną

oznaczenie

145SJ

symbol

SJ

obowiązuje od

2025-09-05

obowiązuje do

obecnie

status

w opracowaniu
<https://inspire.ec.europa.eu/codelist/ProcessStepGeneralValue/elaboration>

charakter ustalenia

ogólnie wiążące
<https://inspire.ec.europa.eu/codelist/RegulationNatureValue/generallyBinding>

profil podstawowy

teren zabudowy mieszkaniowej jednorodzinnej
teren usług
teren komunikacji
teren zieleni urządzonej
teren ogrodów działkowych
teren infrastruktury technicznej

maksymalna nadziemna intensywność zabudowy

0.5

maksymalny udział powierzchni zabudowy

25%

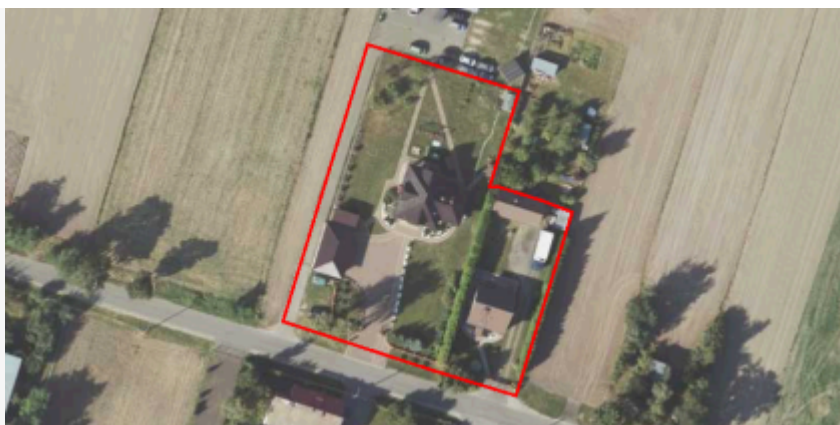
maksymalna wysokość zabudowy

9.0 m

minimalny udział powierzchni biologicznie czynnej

50%

geometria



plan

<https://www.gov.pl/zagospodarowanieprzestrzenne/app/AktPlanowaniaPrzestrzennego/PL.ZIPPZP.11445/302302-POG/1POG>

strefa planistyczna

PL.ZIPPZP.11445_302302-POG_1POG-146SZ_20250905T220000

identyfier

<https://www.gov.pl/zagospodarowanieprzestrzenne/app/StrefaPlanistyczna/PL.ZIPPZP.11445/302302-POG/1POG-146SZ/20250905T220000>

przestrzen nazw

PL.ZIPPZP.11445/302302-POG

lokalny id

1POG-146SZ

wersja id

20250905T220000

poczatek wersji obiektu

2025-09-05T22:00

nazwa

strefa wielofunkcyjna z zabudową zagrodową

oznaczenie

146SZ

symbol

SZ

obowiazuje od

2025-09-05

obowiazuje do

obecnie

status

w opracowaniu
<https://inspire.ec.europa.eu/codelist/ProcessStepGeneralValue/elaboration>

charakter ustalenia

ogólnie wiążące
<https://inspire.ec.europa.eu/codelist/RegulationNatureValue/generallyBinding>

profil podstawowy

teren zabudowy zagrodowej
teren produkcji w gospodarstwach rolnych
teren akwakultury i obsługi rybactwa
teren komunikacji
teren zieleni urządzonej
teren ogrodów działkowych
teren infrastruktury technicznej

maksymalna nadziemna intensywnosc zabudowy

0.6

maksymalny udzial powierzchni zabudowy

30%

maksymalna wysokosc zabudowy

9.0 m

minimalny udzial powierzchni biologicznie czynnej

40%

geometria



plan

<https://www.gov.pl/zagospodarowanieprzestrzenne/app/AktPlanowaniaPrzestrzennego/PL.ZIPPZP.11445/302302-POG/1POG>

strefa planistyczna

PL.ZIPPZP.11445_302302-POG_1POG-146SJ_20250905T220000

identyfier

<https://www.gov.pl/zagospodarowanieprzestrzenne/app/StrefaPlanistyczna/PL.ZIPPZP.11445/302302-POG/1POG-146SJ/20250905T220000>

przestrzen nazw

PL.ZIPPZP.11445/302302-POG

lokalny id

1POG-146SJ

wersja id

20250905T220000

poczatek wersji obiektu

2025-09-05T22:00

nazwa

strefa wielofunkcyjna z zabudową mieszkaniową jednorodzinną

oznaczenie

146SJ

symbol

SJ

obowiazuje od

2025-09-05

obowiazuje do

obecnie

status

w opracowaniu
<https://inspire.ec.europa.eu/codelist/ProcessStepGeneralValue/elaboration>

charakter ustalenia

ogólnie wiążące
<https://inspire.ec.europa.eu/codelist/RegulationNatureValue/generallyBinding>

profil podstawowy

teren zabudowy mieszkaniowej jednorodzinnej
teren usług
teren komunikacji
teren zieleni urządzonej
teren ogrodów działkowych
teren infrastruktury technicznej

maksymalna nadziemna intensywnosc zabudowy

0.6

maksymalny udzial powierzchni zabudowy

30%

maksymalna wysokosc zabudowy

9.0 m

minimalny udzial powierzchni biologicznie czynnej

40%

geometria



plan	https://www.gov.pl/zagospodarowanieprzestrzenne/app/AktPlanowaniaPrzestrzennego/PL.ZIPPZP.11445/302302-POG/1POG
------	---

strefa planistyczna	PL.ZIPPZP.11445_302302-POG_1POG-147SZ_20250905T220000
---------------------	---

identyfier	https://www.gov.pl/zagospodarowanieprzestrzenne/app/StrefaPlanistyczna/PL.ZIPPZP.11445/302302-POG/1POG-147SZ/20250905T220000
------------	---

przestrzen nazw	PL.ZIPPZP.11445/302302-POG
-----------------	----------------------------

lokalny id	1POG-147SZ
------------	------------

wersja id	20250905T220000
-----------	-----------------

poczatek wersji obiektu	2025-09-05T22:00
-------------------------	------------------

nazwa	strefa wielofunkcyjna z zabudową zagrodową
-------	--

oznaczenie	147SZ
------------	-------

symbol	SZ
--------	----

obowiazuje od	2025-09-05
---------------	------------

obowiazuje do	obecnie
---------------	---------

status	w opracowaniu https://inspire.ec.europa.eu/codelist/ProcessStepGeneralValue/elaboration
--------	--

charakter ustalenia	ogólnie wiążące https://inspire.ec.europa.eu/codelist/RegulationNatureValue/generallyBinding
---------------------	--

profil podstawowy	teren zabudowy zagrodowej teren produkcji w gospodarstwach rolnych teren akwakultury i obsługi rybactwa teren komunikacji teren zieleni urządzonej teren ogrodów działkowych teren infrastruktury technicznej
-------------------	---

maksymalna nadziemna intensywnosc zabudowy	0.6
--	-----

maksymalny udzial powierzchni zabudowy	30%
--	-----

maksymalna wysokosc zabudowy	9.0 m
------------------------------	-------

minimalny udzial powierzchni biologicznie czynnej	40%
---	-----

geometria	
-----------	--



plan

<https://www.gov.pl/zagospodarowanieprzestrzenne/app/AktPlanowaniaPrzestrzennego/PL.ZIPPZP.11445/302302-POG/1POG>

strefa planistyczna

PL.ZIPPZP.11445_302302-POG_1POG-147SJ_20250905T220000

identyfier

<https://www.gov.pl/zagospodarowanieprzestrzenne/app/StrefaPlanistyczna/PL.ZIPPZP.11445/302302-POG/1POG-147SJ/20250905T220000>

przestrzen nazw

PL.ZIPPZP.11445/302302-POG

lokalny id

1POG-147SJ

wersja id

20250905T220000

początek wersji obiektu

2025-09-05T22:00

nazwa

strefa wielofunkcyjna z zabudową mieszkaniową jednorodzinną

oznaczenie

147SJ

symbol

SJ

obowiązuje od

2025-09-05

obowiązuje do

obecnie

status

w opracowaniu
<https://inspire.ec.europa.eu/codelist/ProcessStepGeneralValue/elaboration>

charakter ustalenia

ogólnie wiążące
<https://inspire.ec.europa.eu/codelist/RegulationNatureValue/generallyBinding>

profil podstawowy

teren zabudowy mieszkaniowej jednorodzinnej
 teren usług
 teren komunikacji
 teren zieleni urządzonej
 teren ogrodów działkowych
 teren infrastruktury technicznej

maksymalna nadziemna intensywność zabudowy

0.7

maksymalny udział powierzchni zabudowy

35%

maksymalna wysokość zabudowy

9.0 m

minimalny udział powierzchni biologicznie czynnej

30%

geometria



plan

<https://www.gov.pl/zagospodarowanieprzestrzenne/app/AktPlanowaniaPrzestrzennego/PL.ZIPPZP.11445/302302-POG/1POG>

strefa planistyczna

PL.ZIPPZP.11445_302302-POG_1POG-148SZ_20250905T220000

identyfier

<https://www.gov.pl/zagospodarowanieprzestrzenne/app/StrefaPlanistyczna/PL.ZIPPZP.11445/302302-POG/1POG-148SZ/20250905T220000>

przestrzen nazw

PL.ZIPPZP.11445/302302-POG

lokalny id

1POG-148SZ

wersja id

20250905T220000

poczatek wersji obiektu

2025-09-05T22:00

nazwa

strefa wielofunkcyjna z zabudową zagrodową

oznaczenie

148SZ

symbol

SZ

obowiazuje od

2025-09-05

obowiazuje do

obecnie

status

w opracowaniu
<https://inspire.ec.europa.eu/codelist/ProcessStepGeneralValue/elaboration>

charakter ustalenia

ogólnie wiążące
<https://inspire.ec.europa.eu/codelist/RegulationNatureValue/generallyBinding>

profil podstawowy

teren zabudowy zagrodowej
teren produkcji w gospodarstwach rolnych
teren akwakultury i obsługi rybactwa
teren komunikacji
teren zieleni urządzonej
teren ogrodów działkowych
teren infrastruktury technicznej

maksymalna nadziemna intensywnosc zabudowy

0.6

maksymalny udzial powierzchni zabudowy

30%

maksymalna wysokosc zabudowy

9.0 m

minimalny udzial powierzchni biologicznie czynnej

40%

geometria



plan

<https://www.gov.pl/zagospodarowanieprzestrzenne/app/AktPlanowaniaPrzestrzennego/PL.ZIPPZP.11445/302302-POG/1POG>

strefa planistyczna

PL.ZIPPZP.11445_302302-POG_1POG-148SJ_20250905T220000

identyfier

<https://www.gov.pl/zagospodarowanieprzestrzenne/app/StrefaPlanistyczna/PL.ZIPPZP.11445/302302-POG/1POG-148SJ/20250905T220000>

przestrzen nazw

PL.ZIPPZP.11445/302302-POG

lokalny id

1POG-148SJ

wersja id

20250905T220000

początek wersji obiektu

2025-09-05T22:00

nazwa

strefa wielofunkcyjna z zabudową mieszkaniową jednorodzinną

oznaczenie

148SJ

symbol

SJ

obowiązuje od

2025-09-05

obowiązuje do

obecnie

status

w opracowaniu
<https://inspire.ec.europa.eu/codelist/ProcessStepGeneralValue/elaboration>

charakter ustalenia

ogólnie wiążące
<https://inspire.ec.europa.eu/codelist/RegulationNatureValue/generallyBinding>

profil podstawowy

teren zabudowy mieszkaniowej jednorodzinnej
 teren usług
 teren komunikacji
 teren zieleni urządzonej
 teren ogrodów działkowych
 teren infrastruktury technicznej

maksymalna nadziemna intensywność zabudowy

0.6

maksymalny udział powierzchni zabudowy

30%

maksymalna wysokość zabudowy

9.0 m

minimalny udział powierzchni biologicznie czynnej

40%

geometria



plan

<https://www.gov.pl/zagospodarowanieprzestrzenne/app/AktPlanowaniaPrzestrzennego/PL.ZIPPZP.11445/302302-POG/1POG>

strefa planistyczna

PL.ZIPPZP.11445_302302-POG_1POG-149SZ_20250905T220000

identyfier

<https://www.gov.pl/zagospodarowanieprzestrzenne/app/StrefaPlanistyczna/PL.ZIPPZP.11445/302302-POG/1POG-149SZ/20250905T220000>

przestrzen nazw

PL.ZIPPZP.11445/302302-POG

lokalny id

1POG-149SZ

wersja id

20250905T220000

poczatek wersji obiektu

2025-09-05T22:00

nazwa

strefa wielofunkcyjna z zabudową zagrodową

oznaczenie

149SZ

symbol

SZ

obowiazuje od

2025-09-05

obowiazuje do

obecnie

status

w opracowaniu
<https://inspire.ec.europa.eu/codelist/ProcessStepGeneralValue/elaboration>

charakter ustalenia

ogólnie wiążące
<https://inspire.ec.europa.eu/codelist/RegulationNatureValue/generallyBinding>

profil podstawowy

teren zabudowy zagrodowej
teren produkcji w gospodarstwach rolnych
teren akwakultury i obsługi rybactwa
teren komunikacji
teren zieleni urządzonej
teren ogrodów działkowych
teren infrastruktury technicznej

maksymalna nadziemna intensywnosc zabudowy

0.6

maksymalny udzial powierzchni zabudowy

30%

maksymalna wysokosc zabudowy

9.0 m

minimalny udzial powierzchni biologicznie czynnej

30%

geometria



plan

<https://www.gov.pl/zagospodarowanieprzestrzenne/app/AktPlanowaniaPrzestrzennego/PL.ZIPPZP.11445/302302-POG/1POG>

strefa planistyczna

PL.ZIPPZP.11445_302302-POG_1POG-149SJ_20250905T220000

identyfier

<https://www.gov.pl/zagospodarowanieprzestrzenne/app/StrefaPlanistyczna/PL.ZIPPZP.11445/302302-POG/1POG-149SJ/20250905T220000>

przestrzen nazw

PL.ZIPPZP.11445/302302-POG

lokalny id

1POG-149SJ

wersja id

20250905T220000

początek wersji obiektu

2025-09-05T22:00

nazwa

strefa wielofunkcyjna z zabudową mieszkaniową jednorodzinną

oznaczenie

149SJ

symbol

SJ

obowiązuje od

2025-09-05

obowiązuje do

obecnie

status

w opracowaniu
<https://inspire.ec.europa.eu/codelist/ProcessStepGeneralValue/elaboration>

charakter ustalenia

ogólnie wiążące
<https://inspire.ec.europa.eu/codelist/RegulationNatureValue/generallyBinding>

profil podstawowy

teren zabudowy mieszkaniowej jednorodzinnej
teren usług
teren komunikacji
teren zieleni urządzonej
teren ogrodów działkowych
teren infrastruktury technicznej

maksymalna nadziemna intensywność zabudowy

0.5

maksymalny udział powierzchni zabudowy

25%

maksymalna wysokość zabudowy

9.0 m

minimalny udział powierzchni biologicznie czynnej

50%

geometria



plan

<https://www.gov.pl/zagospodarowanieprzestrzenne/app/AktPlanowaniaPrzestrzennego/PL.ZIPPZP.11445/302302-POG/1POG>

strefa planistyczna

PL.ZIPPZP.11445_302302-POG_1POG-150SZ_20250905T220000

identyfier

<https://www.gov.pl/zagospodarowanieprzestrzenne/app/StrefaPlanistyczna/PL.ZIPPZP.11445/302302-POG/1POG-150SZ/20250905T220000>

przestrzen nazw

PL.ZIPPZP.11445/302302-POG

lokalny id

1POG-150SZ

wersja id

20250905T220000

poczatek wersji obiektu

2025-09-05T22:00

nazwa

strefa wielofunkcyjna z zabudową zagrodową

oznaczenie

150SZ

symbol

SZ

obowiazuje od

2025-09-05

obowiazuje do

obecnie

status

w opracowaniu
<https://inspire.ec.europa.eu/codelist/ProcessStepGeneralValue/elaboration>

charakter ustalenia

ogólnie wiążące
<https://inspire.ec.europa.eu/codelist/RegulationNatureValue/generallyBinding>

profil podstawowy

teren zabudowy zagrodowej
teren produkcji w gospodarstwach rolnych
teren akwakultury i obsługi rybactwa
teren komunikacji
teren zieleni urządzonej
teren ogrodów działkowych
teren infrastruktury technicznej

maksymalna nadziemna intensywnosc zabudowy

0.6

maksymalny udzial powierzchni zabudowy

30%

maksymalna wysokosc zabudowy

9.0 m

minimalny udzial powierzchni biologicznie czynnej

30%

geometria



plan

<https://www.gov.pl/zagospodarowanieprzestrzenne/app/AktPlanowaniaPrzestrzennego/PL.ZIPPZP.11445/302302-POG/1POG>

strefa planistyczna

PL.ZIPPZP.11445_302302-POG_1POG-150SJ_20250905T220000

identyfier

<https://www.gov.pl/zagospodarowanieprzestrzenne/app/StrefaPlanistyczna/PL.ZIPPZP.11445/302302-POG/1POG-150SJ/20250905T220000>

przestrzen nazw

PL.ZIPPZP.11445/302302-POG

lokalny id

1POG-150SJ

wersja id

20250905T220000

początek wersji obiektu

2025-09-05T22:00

nazwa

strefa wielofunkcyjna z zabudową mieszkaniową jednorodzinną

oznaczenie

150SJ

symbol

SJ

obowiązuje od

2025-09-05

obowiązuje do

obecnie

status

w opracowaniu
<https://inspire.ec.europa.eu/codelist/ProcessStepGeneralValue/elaboration>

charakter ustalenia

ogólnie wiążące
<https://inspire.ec.europa.eu/codelist/RegulationNatureValue/generallyBinding>

profil podstawowy

teren zabudowy mieszkaniowej jednorodzinnej
teren usług
teren komunikacji
teren zieleni urządzonej
teren ogrodów działkowych
teren infrastruktury technicznej

maksymalna nadziemna intensywność zabudowy

0.6

maksymalny udział powierzchni zabudowy

30%

maksymalna wysokość zabudowy

9.0 m

minimalny udział powierzchni biologicznie czynnej

40%

geometria



plan

<https://www.gov.pl/zagospodarowanieprzestrzenne/app/AktPlanowaniaPrzestrzennego/PL.ZIPPZP.11445/302302-POG/1POG>

strefa planistyczna

PL.ZIPPZP.11445_302302-POG_1POG-151SZ_20250905T220000

identyfier

<https://www.gov.pl/zagospodarowanieprzestrzenne/app/StrefaPlanistyczna/PL.ZIPPZP.11445/302302-POG/1POG-151SZ/20250905T220000>

przestrzen nazw

PL.ZIPPZP.11445/302302-POG

lokalny id

1POG-151SZ

wersja id

20250905T220000

poczatek wersji obiektu

2025-09-05T22:00

nazwa

strefa wielofunkcyjna z zabudową zagrodową

oznaczenie

151SZ

symbol

SZ

obowiazuje od

2025-09-05

obowiazuje do

obecnie

status

w opracowaniu
<https://inspire.ec.europa.eu/codelist/ProcessStepGeneralValue/elaboration>

charakter ustalenia

ogólnie wiążące
<https://inspire.ec.europa.eu/codelist/RegulationNatureValue/generallyBinding>

profil podstawowy

teren zabudowy zagrodowej
teren produkcji w gospodarstwach rolnych
teren akwakultury i obsługi rybactwa
teren komunikacji
teren zieleni urządzonej
teren ogrodów działkowych
teren infrastruktury technicznej

maksymalna nadziemna intensywnosc zabudowy

0.6

maksymalny udzial powierzchni zabudowy

30%

maksymalna wysokosc zabudowy

9.0 m

minimalny udzial powierzchni biologicznie czynnej

40%

geometria



plan

<https://www.gov.pl/zagospodarowanieprzestrzenne/app/AktPlanowaniaPrzestrzennego/PL.ZIPPZP.11445/302302-POG/1POG>

strefa planistyczna

PL.ZIPPZP.11445_302302-POG_1POG-151SJ_20250905T220000

identyfier

<https://www.gov.pl/zagospodarowanieprzestrzenne/app/StrefaPlanistyczna/PL.ZIPPZP.11445/302302-POG/1POG-151SJ/20250905T220000>

przestrzen nazw

PL.ZIPPZP.11445/302302-POG

lokalny id

1POG-151SJ

wersja id

20250905T220000

początek wersji obiektu

2025-09-05T22:00

nazwa

strefa wielofunkcyjna z zabudową mieszkaniową jednorodzinną

oznaczenie

151SJ

symbol

SJ

obowiązuje od

2025-09-05

obowiązuje do

obecnie

status

w opracowaniu
<https://inspire.ec.europa.eu/codelist/ProcessStepGeneralValue/elaboration>

charakter ustalenia

ogólnie wiążące
<https://inspire.ec.europa.eu/codelist/RegulationNatureValue/generallyBinding>

profil podstawowy

teren zabudowy mieszkaniowej jednorodzinnej
teren usług
teren komunikacji
teren zieleni urządzonej
teren ogrodów działkowych
teren infrastruktury technicznej

maksymalna nadziemna intensywność zabudowy

0.5

maksymalny udział powierzchni zabudowy

25%

maksymalna wysokość zabudowy

9.0 m

minimalny udział powierzchni biologicznie czynnej

50%

geometria



plan

<https://www.gov.pl/zagospodarowanieprzestrzenne/app/AktPlanowaniaPrzestrzennego/PL.ZIPPZP.11445/302302-POG/1POG>

strefa planistyczna

PL.ZIPPZP.11445_302302-POG_1POG-152SZ_20250905T220000

identyfier

<https://www.gov.pl/zagospodarowanieprzestrzenne/app/StrefaPlanistyczna/PL.ZIPPZP.11445/302302-POG/1POG-152SZ/20250905T220000>

przestrzen nazw

PL.ZIPPZP.11445/302302-POG

lokalny id

1POG-152SZ

wersja id

20250905T220000

poczatek wersji obiektu

2025-09-05T22:00

nazwa

strefa wielofunkcyjna z zabudową zagrodową

oznaczenie

152SZ

symbol

SZ

obowiazuje od

2025-09-05

obowiazuje do

obecnie

status

w opracowaniu
<https://inspire.ec.europa.eu/codelist/ProcessStepGeneralValue/elaboration>

charakter ustalenia

ogólnie wiążące
<https://inspire.ec.europa.eu/codelist/RegulationNatureValue/generallyBinding>

profil podstawowy

teren zabudowy zagrodowej
 teren produkcji w gospodarstwach rolnych
 teren akwakultury i obsługi rybactwa
 teren komunikacji
 teren zieleni urządzonej
 teren ogrodów działkowych
 teren infrastruktury technicznej

maksymalna nadziemna intensywnosc zabudowy

0.6

maksymalny udzial powierzchni zabudowy

30%

maksymalna wysokosc zabudowy

9.0 m

minimalny udzial powierzchni biologicznie czynnej

40%

geometria



plan

<https://www.gov.pl/zagospodarowanieprzestrzenne/app/AktPlanowaniaPrzestrzennego/PL.ZIPPZP.11445/302302-POG/1POG>

strefa planistyczna

PL.ZIPPZP.11445_302302-POG_1POG-152SJ_20250905T220000

identyfier

<https://www.gov.pl/zagospodarowanieprzestrzenne/app/StrefaPlanistyczna/PL.ZIPPZP.11445/302302-POG/1POG-152SJ/20250905T220000>

przestrzen nazw

PL.ZIPPZP.11445/302302-POG

lokalny id

1POG-152SJ

wersja id

20250905T220000

poczatek wersji obiektu

2025-09-05T22:00

nazwa

strefa wielofunkcyjna z zabudową mieszkaniową jednorodzinną

oznaczenie

152SJ

symbol

SJ

obowiazuje od

2025-09-05

obowiazuje do

obecnie

status

w opracowaniu
<https://inspire.ec.europa.eu/codelist/ProcessStepGeneralValue/elaboration>

charakter ustalenia

ogólnie wiążące
<https://inspire.ec.europa.eu/codelist/RegulationNatureValue/generallyBinding>

profil podstawowy

teren zabudowy mieszkaniowej jednorodzinnej
teren usług
teren komunikacji
teren zieleni urządzonej
teren ogrodów działkowych
teren infrastruktury technicznej

maksymalna nadziemna intensywnosc zabudowy

0.6

maksymalny udzial powierzchni zabudowy

30%

maksymalna wysokosc zabudowy

9.0 m

minimalny udzial powierzchni biologicznie czynnej

40%

geometria



plan

<https://www.gov.pl/zagospodarowanieprzestrzenne/app/AktPlanowaniaPrzestrzennego/PL.ZIPPZP.11445/302302-POG/1POG>

strefa planistyczna

PL.ZIPPZP.11445_302302-POG_1POG-153SZ_20250905T220000

identyfier

<https://www.gov.pl/zagospodarowanieprzestrzenne/app/StrefaPlanistyczna/PL.ZIPPZP.11445/302302-POG/1POG-153SZ/20250905T220000>

przestrzen nazw

PL.ZIPPZP.11445/302302-POG

lokalny id

1POG-153SZ

wersja id

20250905T220000

poczatek wersji obiektu

2025-09-05T22:00

nazwa

strefa wielofunkcyjna z zabudową zagrodową

oznaczenie

153SZ

symbol

SZ

obowiazuje od

2025-09-05

obowiazuje do

obecnie

status

w opracowaniu
<https://inspire.ec.europa.eu/codelist/ProcessStepGeneralValue/elaboration>

charakter ustalenia

ogólnie wiążące
<https://inspire.ec.europa.eu/codelist/RegulationNatureValue/generallyBinding>

profil podstawowy

teren zabudowy zagrodowej
teren produkcji w gospodarstwach rolnych
teren akwakultury i obsługi rybactwa
teren komunikacji
teren zieleni urządzonej
teren ogrodów działkowych
teren infrastruktury technicznej

maksymalna nadziemna intensywnosc zabudowy

0.6

maksymalny udzial powierzchni zabudowy

30%

maksymalna wysokosc zabudowy

9.0 m

minimalny udzial powierzchni biologicznie czynnej

30%

geometria



plan

<https://www.gov.pl/zagospodarowanieprzestrzenne/app/AktPlanowaniaPrzestrzennego/PL.ZIPPZP.11445/302302-POG/1POG>

strefa planistyczna

PL.ZIPPZP.11445_302302-POG_1POG-153SJ_20250905T220000

identyfier

<https://www.gov.pl/zagospodarowanieprzestrzenne/app/StrefaPlanistyczna/PL.ZIPPZP.11445/302302-POG/1POG-153SJ/20250905T220000>

przestrzen nazw

PL.ZIPPZP.11445/302302-POG

lokalny id

1POG-153SJ

wersja id

20250905T220000

początek wersji obiektu

2025-09-05T22:00

nazwa

strefa wielofunkcyjna z zabudową mieszkaniową jednorodzinną

oznaczenie

153SJ

symbol

SJ

obowiązuje od

2025-09-05

obowiązuje do

obecnie

status

w opracowaniu
<https://inspire.ec.europa.eu/codelist/ProcessStepGeneralValue/elaboration>

charakter ustalenia

ogólnie wiążące
<https://inspire.ec.europa.eu/codelist/RegulationNatureValue/generallyBinding>

profil podstawowy

teren zabudowy mieszkaniowej jednorodzinnej
teren usług
teren komunikacji
teren zieleni urządzonej
teren ogrodów działkowych
teren infrastruktury technicznej

maksymalna nadziemna intensywność zabudowy

0.6

maksymalny udział powierzchni zabudowy

30%

maksymalna wysokość zabudowy

9.0 m

minimalny udział powierzchni biologicznie czynnej

50%

geometria



plan

<https://www.gov.pl/zagospodarowanieprzestrzenne/app/AktPlanowaniaPrzestrzennego/PL.ZIPPZP.11445/302302-POG/1POG>

strefa planistyczna

PL.ZIPPZP.11445_302302-POG_1POG-154SZ_20250905T220000

identyfier

<https://www.gov.pl/zagospodarowanieprzestrzenne/app/StrefaPlanistyczna/PL.ZIPPZP.11445/302302-POG/1POG-154SZ/20250905T220000>

przestrzen nazw

PL.ZIPPZP.11445/302302-POG

lokalny id

1POG-154SZ

wersja id

20250905T220000

poczatek wersji obiektu

2025-09-05T22:00

nazwa

strefa wielofunkcyjna z zabudową zagrodową

oznaczenie

154SZ

symbol

SZ

obowiazuje od

2025-09-05

obowiazuje do

obecnie

status

w opracowaniu
<https://inspire.ec.europa.eu/codelist/ProcessStepGeneralValue/elaboration>

charakter ustalenia

ogólnie wiążące
<https://inspire.ec.europa.eu/codelist/RegulationNatureValue/generallyBinding>

profil podstawowy

teren zabudowy zagrodowej
teren produkcji w gospodarstwach rolnych
teren akwakultury i obsługi rybactwa
teren komunikacji
teren zieleni urządzonej
teren ogrodów działkowych
teren infrastruktury technicznej

maksymalna nadziemna intensywnosc zabudowy

0.6

maksymalny udzial powierzchni zabudowy

30%

maksymalna wysokosc zabudowy

9.0 m

minimalny udzial powierzchni biologicznie czynnej

30%

geometria



plan <https://www.gov.pl/zagospodarowanieprzestrzenne/app/AktPlanowaniaPrzestrzennego/PL.ZIPPZP.11445/302302-POG/1POG>

strefa planistyczna PL.ZIPPZP.11445_302302-POG_1POG-154SJ_20250905T220000

identyfier <https://www.gov.pl/zagospodarowanieprzestrzenne/app/StrefaPlanistyczna/PL.ZIPPZP.11445/302302-POG/1POG-154SJ/20250905T220000>

przestrzen nazw PL.ZIPPZP.11445/302302-POG

lokalny id 1POG-154SJ

wersja id 20250905T220000

początek wersji obiektu 2025-09-05T22:00

nazwa strefa wielofunkcyjna z zabudową mieszkaniową jednorodzinną

oznaczenie 154SJ

symbol SJ

obowiązuje od 2025-09-05

obowiązuje do obecnie

status w opracowaniu
<https://inspire.ec.europa.eu/codelist/ProcessStepGeneralValue/elaboration>

charakter ustalenia ogólnie wiążące
<https://inspire.ec.europa.eu/codelist/RegulationNatureValue/generallyBinding>

profil podstawowy teren zabudowy mieszkaniowej jednorodzinnej
teren usług
teren komunikacji
teren zieleni urządzonej
teren ogrodów działkowych
teren infrastruktury technicznej

maksymalna nadziemna intensywność zabudowy 0.6

maksymalny udział powierzchni zabudowy 30%

maksymalna wysokość zabudowy 9.0 m

minimalny udział powierzchni biologicznie czynnej 50%

geometria



plan

<https://www.gov.pl/zagospodarowanieprzestrzenne/app/AktPlanowaniaPrzestrzennego/PL.ZIPPZP.11445/302302-POG/1POG>

strefa planistyczna

PL.ZIPPZP.11445_302302-POG_1POG-155SZ_20250905T220000

identyfier

<https://www.gov.pl/zagospodarowanieprzestrzenne/app/StrefaPlanistyczna/PL.ZIPPZP.11445/302302-POG/1POG-155SZ/20250905T220000>

przestrzen nazw

PL.ZIPPZP.11445/302302-POG

lokalny id

1POG-155SZ

wersja id

20250905T220000

poczatek wersji obiektu

2025-09-05T22:00

nazwa

strefa wielofunkcyjna z zabudową zagrodową

oznaczenie

155SZ

symbol

SZ

obowiazuje od

2025-09-05

obowiazuje do

obecnie

status

w opracowaniu
<https://inspire.ec.europa.eu/codelist/ProcessStepGeneralValue/elaboration>

charakter ustalenia

ogólnie wiążące
<https://inspire.ec.europa.eu/codelist/RegulationNatureValue/generallyBinding>

profil podstawowy

teren zabudowy zagrodowej
teren produkcji w gospodarstwach rolnych
teren akwakultury i obsługi rybactwa
teren komunikacji
teren zieleni urządzonej
teren ogrodów działkowych
teren infrastruktury technicznej

maksymalna nadziemna intensywnosc zabudowy

0.6

maksymalny udzial powierzchni zabudowy

30%

maksymalna wysokosc zabudowy

9.0 m

minimalny udzial powierzchni biologicznie czynnej

40%

geometria



plan

<https://www.gov.pl/zagospodarowanieprzestrzenne/app/AktPlanowaniaPrzestrzennego/PL.ZIPPZP.11445/302302-POG/1POG>

strefa planistyczna

PL.ZIPPZP.11445_302302-POG_1POG-155SJ_20250905T220000

identyfier

<https://www.gov.pl/zagospodarowanieprzestrzenne/app/StrefaPlanistyczna/PL.ZIPPZP.11445/302302-POG/1POG-155SJ/20250905T220000>

przestrzen nazw

PL.ZIPPZP.11445/302302-POG

lokalny id

1POG-155SJ

wersja id

20250905T220000

początek wersji obiektu

2025-09-05T22:00

nazwa

strefa wielofunkcyjna z zabudową mieszkaniową jednorodzinną

oznaczenie

155SJ

symbol

SJ

obowiązuje od

2025-09-05

obowiązuje do

obecnie

status

w opracowaniu
<https://inspire.ec.europa.eu/codelist/ProcessStepGeneralValue/elaboration>

charakter ustalenia

ogólnie wiążące
<https://inspire.ec.europa.eu/codelist/RegulationNatureValue/generallyBinding>

profil podstawowy

teren zabudowy mieszkaniowej jednorodzinnej
 teren usług
 teren komunikacji
 teren zieleni urządzonej
 teren ogrodów działkowych
 teren infrastruktury technicznej

maksymalna nadziemna intensywność zabudowy

0.6

maksymalny udział powierzchni zabudowy

30%

maksymalna wysokość zabudowy

9.0 m

minimalny udział powierzchni biologicznie czynnej

50%

geometria



plan

<https://www.gov.pl/zagospodarowanieprzestrzenne/app/AktPlanowaniaPrzestrzennego/PL.ZIPPZP.11445/302302-POG/1POG>

strefa planistyczna

PL.ZIPPZP.11445_302302-POG_1POG-156SZ_20250905T220000

identyfier

<https://www.gov.pl/zagospodarowanieprzestrzenne/app/StrefaPlanistyczna/PL.ZIPPZP.11445/302302-POG/1POG-156SZ/20250905T220000>

przestrzen nazw

PL.ZIPPZP.11445/302302-POG

lokalny id

1POG-156SZ

wersja id

20250905T220000

poczatek wersji obiektu

2025-09-05T22:00

nazwa

strefa wielofunkcyjna z zabudową zagrodową

oznaczenie

156SZ

symbol

SZ

obowiazuje od

2025-09-05

obowiazuje do

obecnie

status

w opracowaniu
<https://inspire.ec.europa.eu/codelist/ProcessStepGeneralValue/elaboration>

charakter ustalenia

ogólnie wiążące
<https://inspire.ec.europa.eu/codelist/RegulationNatureValue/generallyBinding>

profil podstawowy

teren zabudowy zagrodowej
teren produkcji w gospodarstwach rolnych
teren akwakultury i obsługi rybactwa
teren komunikacji
teren zieleni urządzonej
teren ogrodów działkowych
teren infrastruktury technicznej

maksymalna nadziemna intensywnosc zabudowy

0.6

maksymalny udzial powierzchni zabudowy

30%

maksymalna wysokosc zabudowy

9.0 m

minimalny udzial powierzchni biologicznie czynnej

40%

geometria



plan

<https://www.gov.pl/zagospodarowanieprzestrzenne/app/AktPlanowaniaPrzestrzennego/PL.ZIPPZP.11445/302302-POG/1POG>

strefa planistyczna

PL.ZIPPZP.11445_302302-POG_1POG-156SJ_20250905T220000

identyfier

<https://www.gov.pl/zagospodarowanieprzestrzenne/app/StrefaPlanistyczna/PL.ZIPPZP.11445/302302-POG/1POG-156SJ/20250905T220000>

przestrzen nazw

PL.ZIPPZP.11445/302302-POG

lokalny id

1POG-156SJ

wersja id

20250905T220000

początek wersji obiektu

2025-09-05T22:00

nazwa

strefa wielofunkcyjna z zabudową mieszkaniową jednorodzinną

oznaczenie

156SJ

symbol

SJ

obowiązuje od

2025-09-05

obowiązuje do

obecnie

status

w opracowaniu
<https://inspire.ec.europa.eu/codelist/ProcessStepGeneralValue/elaboration>

charakter ustalenia

ogólnie wiążące
<https://inspire.ec.europa.eu/codelist/RegulationNatureValue/generallyBinding>

profil podstawowy

teren zabudowy mieszkaniowej jednorodzinnej
teren usług
teren komunikacji
teren zieleni urządzonej
teren ogrodów działkowych
teren infrastruktury technicznej

maksymalna nadziemna intensywność zabudowy

0.5

maksymalny udział powierzchni zabudowy

25%

maksymalna wysokość zabudowy

9.0 m

minimalny udział powierzchni biologicznie czynnej

40%

geometria



plan

<https://www.gov.pl/zagospodarowanieprzestrzenne/app/AktPlanowaniaPrzestrzennego/PL.ZIPPZP.11445/302302-POG/1POG>

strefa planistyczna

PL.ZIPPZP.11445_302302-POG_1POG-157SZ_20250905T220000

identyfier

<https://www.gov.pl/zagospodarowanieprzestrzenne/app/StrefaPlanistyczna/PL.ZIPPZP.11445/302302-POG/1POG-157SZ/20250905T220000>

przestrzen nazw

PL.ZIPPZP.11445/302302-POG

lokalny id

1POG-157SZ

wersja id

20250905T220000

poczatek wersji obiektu

2025-09-05T22:00

nazwa

strefa wielofunkcyjna z zabudową zagrodową

oznaczenie

157SZ

symbol

SZ

obowiazuje od

2025-09-05

obowiazuje do

obecnie

status

w opracowaniu
<https://inspire.ec.europa.eu/codelist/ProcessStepGeneralValue/elaboration>

charakter ustalenia

ogólnie wiążące
<https://inspire.ec.europa.eu/codelist/RegulationNatureValue/generallyBinding>

profil podstawowy

teren zabudowy zagrodowej
teren produkcji w gospodarstwach rolnych
teren akwakultury i obsługi rybactwa
teren komunikacji
teren zieleni urządzonej
teren ogrodów działkowych
teren infrastruktury technicznej

maksymalna nadziemna intensywnosc zabudowy

0.7

maksymalny udzial powierzchni zabudowy

35%

maksymalna wysokosc zabudowy

9.0 m

minimalny udzial powierzchni biologicznie czynnej

30%

geometria



plan

<https://www.gov.pl/zagospodarowanieprzestrzenne/app/AktPlanowaniaPrzestrzennego/PL.ZIPPZP.11445/302302-POG/1POG>

strefa planistyczna

PL.ZIPPZP.11445_302302-POG_1POG-157SJ_20250905T220000

identyfier

<https://www.gov.pl/zagospodarowanieprzestrzenne/app/StrefaPlanistyczna/PL.ZIPPZP.11445/302302-POG/1POG-157SJ/20250905T220000>

przestrzen nazw

PL.ZIPPZP.11445/302302-POG

lokalny id

1POG-157SJ

wersja id

20250905T220000

początek wersji obiektu

2025-09-05T22:00

nazwa

strefa wielofunkcyjna z zabudową mieszkaniową jednorodzinną

oznaczenie

157SJ

symbol

SJ

obowiązuje od

2025-09-05

obowiązuje do

obecnie

status

w opracowaniu
<https://inspire.ec.europa.eu/codelist/ProcessStepGeneralValue/elaboration>

charakter ustalenia

ogólnie wiążące
<https://inspire.ec.europa.eu/codelist/RegulationNatureValue/generallyBinding>

profil podstawowy

teren zabudowy mieszkaniowej jednorodzinnej
teren usług
teren komunikacji
teren zieleni urządzonej
teren ogrodów działkowych
teren infrastruktury technicznej

maksymalna nadziemna intensywność zabudowy

0.5

maksymalny udział powierzchni zabudowy

25%

maksymalna wysokość zabudowy

9.0 m

minimalny udział powierzchni biologicznie czynnej

50%

geometria



plan

<https://www.gov.pl/zagospodarowanieprzestrzenne/app/AktPlanowaniaPrzestrzennego/PL.ZIPPZP.11445/302302-POG/1POG>

strefa planistyczna

PL.ZIPPZP.11445_302302-POG_1POG-158SZ_20250905T220000

identyfier

<https://www.gov.pl/zagospodarowanieprzestrzenne/app/StrefaPlanistyczna/PL.ZIPPZP.11445/302302-POG/1POG-158SZ/20250905T220000>

przestrzen nazw

PL.ZIPPZP.11445/302302-POG

lokalny id

1POG-158SZ

wersja id

20250905T220000

poczatek wersji obiektu

2025-09-05T22:00

nazwa

strefa wielofunkcyjna z zabudową zagrodową

oznaczenie

158SZ

symbol

SZ

obowiazuje od

2025-09-05

obowiazuje do

obecnie

status

w opracowaniu
<https://inspire.ec.europa.eu/codelist/ProcessStepGeneralValue/elaboration>

charakter ustalenia

ogólnie wiążące
<https://inspire.ec.europa.eu/codelist/RegulationNatureValue/generallyBinding>

profil podstawowy

teren zabudowy zagrodowej
teren produkcji w gospodarstwach rolnych
teren akwakultury i obsługi rybactwa
teren komunikacji
teren zieleni urządzonej
teren ogrodów działkowych
teren infrastruktury technicznej

maksymalna nadziemna intensywnosc zabudowy

0.6

maksymalny udzial powierzchni zabudowy

30%

maksymalna wysokosc zabudowy

9.0 m

minimalny udzial powierzchni biologicznie czynnej

40%

geometria



plan

<https://www.gov.pl/zagospodarowanieprzestrzenne/app/AktPlanowaniaPrzestrzennego/PL.ZIPPZP.11445/302302-POG/1POG>

strefa planistyczna

PL.ZIPPZP.11445_302302-POG_1POG-158SJ_20250905T220000

identyfier

<https://www.gov.pl/zagospodarowanieprzestrzenne/app/StrefaPlanistyczna/PL.ZIPPZP.11445/302302-POG/1POG-158SJ/20250905T220000>

przestrzen nazw

PL.ZIPPZP.11445/302302-POG

lokalny id

1POG-158SJ

wersja id

20250905T220000

początek wersji obiektu

2025-09-05T22:00

nazwa

strefa wielofunkcyjna z zabudową mieszkaniową jednorodzinną

oznaczenie

158SJ

symbol

SJ

obowiązuje od

2025-09-05

obowiązuje do

obecnie

status

w opracowaniu
<https://inspire.ec.europa.eu/codelist/ProcessStepGeneralValue/elaboration>

charakter ustalenia

ogólnie wiążące
<https://inspire.ec.europa.eu/codelist/RegulationNatureValue/generallyBinding>

profil podstawowy

teren zabudowy mieszkaniowej jednorodzinnej
teren usług
teren komunikacji
teren zieleni urządzonej
teren ogrodów działkowych
teren infrastruktury technicznej

maksymalna nadziemna intensywność zabudowy

0.5

maksymalny udział powierzchni zabudowy

25%

maksymalna wysokość zabudowy

9.0 m

minimalny udział powierzchni biologicznie czynnej

50%

geometria



plan

<https://www.gov.pl/zagospodarowanieprzestrzenne/app/AktPlanowaniaPrzestrzennego/PL.ZIPPZP.11445/302302-POG/1POG>

strefa planistyczna

PL.ZIPPZP.11445_302302-POG_1POG-159SZ_20250905T220000

identyfier

<https://www.gov.pl/zagospodarowanieprzestrzenne/app/StrefaPlanistyczna/PL.ZIPPZP.11445/302302-POG/1POG-159SZ/20250905T220000>

przestrzen nazw

PL.ZIPPZP.11445/302302-POG

lokalny id

1POG-159SZ

wersja id

20250905T220000

poczatek wersji obiektu

2025-09-05T22:00

nazwa

strefa wielofunkcyjna z zabudową zagrodową

oznaczenie

159SZ

symbol

SZ

obowiazuje od

2025-09-05

obowiazuje do

obecnie

status

w opracowaniu
<https://inspire.ec.europa.eu/codelist/ProcessStepGeneralValue/elaboration>

charakter ustalenia

ogólnie wiążące
<https://inspire.ec.europa.eu/codelist/RegulationNatureValue/generallyBinding>

profil podstawowy

teren zabudowy zagrodowej
teren produkcji w gospodarstwach rolnych
teren akwakultury i obsługi rybactwa
teren komunikacji
teren zieleni urządzonej
teren ogrodów działkowych
teren infrastruktury technicznej

maksymalna nadziemna intensywnosc zabudowy

0.6

maksymalny udzial powierzchni zabudowy

30%

maksymalna wysokosc zabudowy

9.0 m

minimalny udzial powierzchni biologicznie czynnej

40%

geometria



plan

<https://www.gov.pl/zagospodarowanieprzestrzenne/app/AktPlanowaniaPrzestrzennego/PL.ZIPPZP.11445/302302-POG/1POG>

strefa planistyczna

PL.ZIPPZP.11445_302302-POG_1POG-159SJ_20250905T220000

identyfier

<https://www.gov.pl/zagospodarowanieprzestrzenne/app/StrefaPlanistyczna/PL.ZIPPZP.11445/302302-POG/1POG-159SJ/20250905T220000>

przestrzen nazw

PL.ZIPPZP.11445/302302-POG

lokalny id

1POG-159SJ

wersja id

20250905T220000

początek wersji obiektu

2025-09-05T22:00

nazwa

strefa wielofunkcyjna z zabudową mieszkaniową jednorodzinną

oznaczenie

159SJ

symbol

SJ

obowiązuje od

2025-09-05

obowiązuje do

obecnie

status

w opracowaniu
<https://inspire.ec.europa.eu/codelist/ProcessStepGeneralValue/elaboration>

charakter ustalenia

ogólnie wiążące
<https://inspire.ec.europa.eu/codelist/RegulationNatureValue/generallyBinding>

profil podstawowy

teren zabudowy mieszkaniowej jednorodzinnej
teren usług
teren komunikacji
teren zieleni urządzonej
teren ogrodów działkowych
teren infrastruktury technicznej

maksymalna nadziemna intensywność zabudowy

0.5

maksymalny udział powierzchni zabudowy

25%

maksymalna wysokość zabudowy

9.0 m

minimalny udział powierzchni biologicznie czynnej

50%

geometria



plan

<https://www.gov.pl/zagospodarowanieprzestrzenne/app/AktPlanowaniaPrzestrzennego/PL.ZIPPZP.11445/302302-POG/1POG>

strefa planistyczna

PL.ZIPPZP.11445_302302-POG_1POG-160SZ_20250905T220000

identyfier

<https://www.gov.pl/zagospodarowanieprzestrzenne/app/StrefaPlanistyczna/PL.ZIPPZP.11445/302302-POG/1POG-160SZ/20250905T220000>

przestrzen nazw

PL.ZIPPZP.11445/302302-POG

lokalny id

1POG-160SZ

wersja id

20250905T220000

poczatek wersji obiektu

2025-09-05T22:00

nazwa

strefa wielofunkcyjna z zabudową zagrodową

oznaczenie

160SZ

symbol

SZ

obowiazuje od

2025-09-05

obowiazuje do

obecnie

status

w opracowaniu
<https://inspire.ec.europa.eu/codelist/ProcessStepGeneralValue/elaboration>

charakter ustalenia

ogólnie wiążące
<https://inspire.ec.europa.eu/codelist/RegulationNatureValue/generallyBinding>

profil podstawowy

teren zabudowy zagrodowej
teren produkcji w gospodarstwach rolnych
teren akwakultury i obsługi rybactwa
teren komunikacji
teren zieleni urządzonej
teren ogrodów działkowych
teren infrastruktury technicznej

maksymalna nadziemna intensywnosc zabudowy

0.6

maksymalny udzial powierzchni zabudowy

30%

maksymalna wysokosc zabudowy

9.0 m

minimalny udzial powierzchni biologicznie czynnej

40%

geometria



plan

<https://www.gov.pl/zagospodarowanieprzestrzenne/app/AktPlanowaniaPrzestrzennego/PL.ZIPPZP.11445/302302-POG/1POG>

strefa planistyczna

PL.ZIPPZP.11445_302302-POG_1POG-160SJ_20250905T220000

identyfier

<https://www.gov.pl/zagospodarowanieprzestrzenne/app/StrefaPlanistyczna/PL.ZIPPZP.11445/302302-POG/1POG-160SJ/20250905T220000>

przestrzen nazw

PL.ZIPPZP.11445/302302-POG

lokalny id

1POG-160SJ

wersja id

20250905T220000

początek wersji obiektu

2025-09-05T22:00

nazwa

strefa wielofunkcyjna z zabudową mieszkaniową jednorodzinną

oznaczenie

160SJ

symbol

SJ

obowiązuje od

2025-09-05

obowiązuje do

obecnie

status

w opracowaniu
<https://inspire.ec.europa.eu/codelist/ProcessStepGeneralValue/elaboration>

charakter ustalenia

ogólnie wiążące
<https://inspire.ec.europa.eu/codelist/RegulationNatureValue/generallyBinding>

profil podstawowy

teren zabudowy mieszkaniowej jednorodzinnej
teren usług
teren komunikacji
teren zieleni urządzonej
teren ogrodów działkowych
teren infrastruktury technicznej

maksymalna nadziemna intensywność zabudowy

0.6

maksymalny udział powierzchni zabudowy

30%

maksymalna wysokość zabudowy

9.0 m

minimalny udział powierzchni biologicznie czynnej

40%

geometria



plan

<https://www.gov.pl/zagospodarowanieprzestrzenne/app/AktPlanowaniaPrzestrzennego/PL.ZIPPZP.11445/302302-POG/1POG>

strefa planistyczna

PL.ZIPPZP.11445_302302-POG_1POG-161SZ_20250905T220000

identyfier

<https://www.gov.pl/zagospodarowanieprzestrzenne/app/StrefaPlanistyczna/PL.ZIPPZP.11445/302302-POG/1POG-161SZ/20250905T220000>

przestrzen nazw

PL.ZIPPZP.11445/302302-POG

lokalny id

1POG-161SZ

wersja id

20250905T220000

poczatek wersji obiektu

2025-09-05T22:00

nazwa

strefa wielofunkcyjna z zabudową zagrodową

oznaczenie

161SZ

symbol

SZ

obowiazuje od

2025-09-05

obowiazuje do

obecnie

status

w opracowaniu
<https://inspire.ec.europa.eu/codelist/ProcessStepGeneralValue/elaboration>

charakter ustalenia

ogólnie wiążące
<https://inspire.ec.europa.eu/codelist/RegulationNatureValue/generallyBinding>

profil podstawowy

teren zabudowy zagrodowej
teren produkcji w gospodarstwach rolnych
teren akwakultury i obsługi rybactwa
teren komunikacji
teren zieleni urządzonej
teren ogrodów działkowych
teren infrastruktury technicznej

maksymalna nadziemna intensywnosc zabudowy

0.6

maksymalny udzial powierzchni zabudowy

30%

maksymalna wysokosc zabudowy

9.0 m

minimalny udzial powierzchni biologicznie czynnej

40%

geometria



plan

<https://www.gov.pl/zagospodarowanieprzestrzenne/app/AktPlanowaniaPrzestrzennego/PL.ZIPPZP.11445/302302-POG/1POG>

strefa planistyczna

PL.ZIPPZP.11445_302302-POG_1POG-161SJ_20250905T220000

identyfier

<https://www.gov.pl/zagospodarowanieprzestrzenne/app/StrefaPlanistyczna/PL.ZIPPZP.11445/302302-POG/1POG-161SJ/20250905T220000>

przestrzen nazw

PL.ZIPPZP.11445/302302-POG

lokalny id

1POG-161SJ

wersja id

20250905T220000

początek wersji obiektu

2025-09-05T22:00

nazwa

strefa wielofunkcyjna z zabudową mieszkaniową jednorodzinną

oznaczenie

161SJ

symbol

SJ

obowiązuje od

2025-09-05

obowiązuje do

obecnie

status

w opracowaniu
<https://inspire.ec.europa.eu/codelist/ProcessStepGeneralValue/elaboration>

charakter ustalenia

ogólnie wiążące
<https://inspire.ec.europa.eu/codelist/RegulationNatureValue/generallyBinding>

profil podstawowy

teren zabudowy mieszkaniowej jednorodzinnej
teren usług
teren komunikacji
teren zieleni urządzonej
teren ogrodów działkowych
teren infrastruktury technicznej

maksymalna nadziemna intensywność zabudowy

0.5

maksymalny udział powierzchni zabudowy

25%

maksymalna wysokość zabudowy

9.0 m

minimalny udział powierzchni biologicznie czynnej

40%

geometria



plan

<https://www.gov.pl/zagospodarowanieprzestrzenne/app/AktPlanowaniaPrzestrzennego/PL.ZIPPZP.11445/302302-POG/1POG>

strefa planistyczna

PL.ZIPPZP.11445_302302-POG_1POG-162SZ_20250905T220000

identyfier

<https://www.gov.pl/zagospodarowanieprzestrzenne/app/StrefaPlanistyczna/PL.ZIPPZP.11445/302302-POG/1POG-162SZ/20250905T220000>

przestrzen nazw

PL.ZIPPZP.11445/302302-POG

lokalny id

1POG-162SZ

wersja id

20250905T220000

poczatek wersji obiektu

2025-09-05T22:00

nazwa

strefa wielofunkcyjna z zabudową zagrodową

oznaczenie

162SZ

symbol

SZ

obowiazuje od

2025-09-05

obowiazuje do

obecnie

status

w opracowaniu
<https://inspire.ec.europa.eu/codelist/ProcessStepGeneralValue/elaboration>

charakter ustalenia

ogólnie wiążące
<https://inspire.ec.europa.eu/codelist/RegulationNatureValue/generallyBinding>

profil podstawowy

teren zabudowy zagrodowej
 teren produkcji w gospodarstwach rolnych
 teren akwakultury i obsługi rybactwa
 teren komunikacji
 teren zieleni urządzonej
 teren ogrodów działkowych
 teren infrastruktury technicznej

maksymalna nadziemna intensywnosc zabudowy

0.6

maksymalny udzial powierzchni zabudowy

30%

maksymalna wysokosc zabudowy

9.0 m

minimalny udzial powierzchni biologicznie czynnej

40%

geometria



plan

<https://www.gov.pl/zagospodarowanieprzestrzenne/app/AktPlanowaniaPrzestrzennego/PL.ZIPPZP.11445/302302-POG/1POG>

strefa planistyczna

PL.ZIPPZP.11445_302302-POG_1POG-162SJ_20250905T220000

identyfier

<https://www.gov.pl/zagospodarowanieprzestrzenne/app/StrefaPlanistyczna/PL.ZIPPZP.11445/302302-POG/1POG-162SJ/20250905T220000>

przestrzen nazw

PL.ZIPPZP.11445/302302-POG

lokalny id

1POG-162SJ

wersja id

20250905T220000

poczatek wersji obiektu

2025-09-05T22:00

nazwa

strefa wielofunkcyjna z zabudową mieszkaniową jednorodzinną

oznaczenie

162SJ

symbol

SJ

obowiazuje od

2025-09-05

obowiazuje do

obecnie

status

w opracowaniu
<https://inspire.ec.europa.eu/codelist/ProcessStepGeneralValue/elaboration>

charakter ustalenia

ogólnie wiążące
<https://inspire.ec.europa.eu/codelist/RegulationNatureValue/generallyBinding>

profil podstawowy

teren zabudowy mieszkaniowej jednorodzinnej
 teren usług
 teren komunikacji
 teren zieleni urządzonej
 teren ogrodów działkowych
 teren infrastruktury technicznej

maksymalna nadziemna intensywnosc zabudowy

0.5

maksymalny udzial powierzchni zabudowy

25%

maksymalna wysokosc zabudowy

9.0 m

minimalny udzial powierzchni biologicznie czynnej

50%

geometria



plan

<https://www.gov.pl/zagospodarowanieprzestrzenne/app/AktPlanowaniaPrzestrzennego/PL.ZIPPZP.11445/302302-POG/1POG>

strefa planistyczna

PL.ZIPPZP.11445_302302-POG_1POG-163SZ_20250905T220000

identyfier

<https://www.gov.pl/zagospodarowanieprzestrzenne/app/StrefaPlanistyczna/PL.ZIPPZP.11445/302302-POG/1POG-163SZ/20250905T220000>

przestrzen nazw

PL.ZIPPZP.11445/302302-POG

lokalny id

1POG-163SZ

wersja id

20250905T220000

poczatek wersji obiektu

2025-09-05T22:00

nazwa

strefa wielofunkcyjna z zabudową zagrodową

oznaczenie

163SZ

symbol

SZ

obowiazuje od

2025-09-05

obowiazuje do

obecnie

status

w opracowaniu
<https://inspire.ec.europa.eu/codelist/ProcessStepGeneralValue/elaboration>

charakter ustalenia

ogólnie wiążące
<https://inspire.ec.europa.eu/codelist/RegulationNatureValue/generallyBinding>

profil podstawowy

teren zabudowy zagrodowej
 teren produkcji w gospodarstwach rolnych
 teren akwakultury i obsługi rybactwa
 teren komunikacji
 teren zieleni urządzonej
 teren ogrodów działkowych
 teren infrastruktury technicznej

maksymalna nadziemna intensywnosc zabudowy

0.6

maksymalny udzial powierzchni zabudowy

30%

maksymalna wysokosc zabudowy

9.0 m

minimalny udzial powierzchni biologicznie czynnej

40%

geometria



plan

<https://www.gov.pl/zagospodarowanieprzestrzenne/app/AktPlanowaniaPrzestrzennego/PL.ZIPPZP.11445/302302-POG/1POG>

strefa planistyczna

PL.ZIPPZP.11445_302302-POG_1POG-163SJ_20250905T220000

identyfier

<https://www.gov.pl/zagospodarowanieprzestrzenne/app/StrefaPlanistyczna/PL.ZIPPZP.11445/302302-POG/1POG-163SJ/20250905T220000>

przestrzen nazw

PL.ZIPPZP.11445/302302-POG

lokalny id

1POG-163SJ

wersja id

20250905T220000

poczatek wersji obiektu

2025-09-05T22:00

nazwa

strefa wielofunkcyjna z zabudową mieszkaniową jednorodzinną

oznaczenie

163SJ

symbol

SJ

obowiazuje od

2025-09-05

obowiazuje do

obecnie

status

w opracowaniu
<https://inspire.ec.europa.eu/codelist/ProcessStepGeneralValue/elaboration>

charakter ustalenia

ogólnie wiążące
<https://inspire.ec.europa.eu/codelist/RegulationNatureValue/generallyBinding>

profil podstawowy

teren zabudowy mieszkaniowej jednorodzinnej
 teren usług
 teren komunikacji
 teren zieleni urządzonej
 teren ogrodów działkowych
 teren infrastruktury technicznej

maksymalna nadziemna intensywnosc zabudowy

0.5

maksymalny udzial powierzchni zabudowy

25%

maksymalna wysokosc zabudowy

9.0 m

minimalny udzial powierzchni biologicznie czynnej

50%

geometria



plan

<https://www.gov.pl/zagospodarowanieprzestrzenne/app/AktPlanowaniaPrzestrzennego/PL.ZIPPZP.11445/302302-POG/1POG>

strefa planistyczna

PL.ZIPPZP.11445_302302-POG_1POG-164SZ_20250905T220000

identyfier

<https://www.gov.pl/zagospodarowanieprzestrzenne/app/StrefaPlanistyczna/PL.ZIPPZP.11445/302302-POG/1POG-164SZ/20250905T220000>

przestrzen nazw

PL.ZIPPZP.11445/302302-POG

lokalny id

1POG-164SZ

wersja id

20250905T220000

poczatek wersji obiektu

2025-09-05T22:00

nazwa

strefa wielofunkcyjna z zabudową zagrodową

oznaczenie

164SZ

symbol

SZ

obowiazuje od

2025-09-05

obowiazuje do

obecnie

status

w opracowaniu
<https://inspire.ec.europa.eu/codelist/ProcessStepGeneralValue/elaboration>

charakter ustalenia

ogólnie wiążące
<https://inspire.ec.europa.eu/codelist/RegulationNatureValue/generallyBinding>

profil podstawowy

teren zabudowy zagrodowej
teren produkcji w gospodarstwach rolnych
teren akwakultury i obsługi rybactwa
teren komunikacji
teren zieleni urządzonej
teren ogrodów działkowych
teren infrastruktury technicznej

maksymalna nadziemna intensywnosc zabudowy

0.6

maksymalny udzial powierzchni zabudowy

30%

maksymalna wysokosc zabudowy

9.0 m

minimalny udzial powierzchni biologicznie czynnej

40%

geometria



plan

<https://www.gov.pl/zagospodarowanieprzestrzenne/app/AktPlanowaniaPrzestrzennego/PL.ZIPPZP.11445/302302-POG/1POG>

strefa planistyczna

PL.ZIPPZP.11445_302302-POG_1POG-164SJ_20250905T220000

identyfier

<https://www.gov.pl/zagospodarowanieprzestrzenne/app/StrefaPlanistyczna/PL.ZIPPZP.11445/302302-POG/1POG-164SJ/20250905T220000>

przestrzen nazw

PL.ZIPPZP.11445/302302-POG

lokalny id

1POG-164SJ

wersja id

20250905T220000

początek wersji obiektu

2025-09-05T22:00

nazwa

strefa wielofunkcyjna z zabudową mieszkaniową jednorodzinną

oznaczenie

164SJ

symbol

SJ

obowiązuje od

2025-09-05

obowiązuje do

obecnie

status

w opracowaniu
<https://inspire.ec.europa.eu/codelist/ProcessStepGeneralValue/elaboration>

charakter ustalenia

ogólnie wiążące
<https://inspire.ec.europa.eu/codelist/RegulationNatureValue/generallyBinding>

profil podstawowy

teren zabudowy mieszkaniowej jednorodzinnej
 teren usług
 teren komunikacji
 teren zieleni urządzonej
 teren ogrodów działkowych
 teren infrastruktury technicznej

maksymalna nadziemna intensywność zabudowy

0.6

maksymalny udział powierzchni zabudowy

30%

maksymalna wysokość zabudowy

9.0 m

minimalny udział powierzchni biologicznie czynnej

40%

geometria



plan

<https://www.gov.pl/zagospodarowanieprzestrzenne/app/AktPlanowaniaPrzestrzennego/PL.ZIPPZP.11445/302302-POG/1POG>

strefa planistyczna

PL.ZIPPZP.11445_302302-POG_1POG-165SZ_20250905T220000

identyfier

<https://www.gov.pl/zagospodarowanieprzestrzenne/app/StrefaPlanistyczna/PL.ZIPPZP.11445/302302-POG/1POG-165SZ/20250905T220000>

przestrzen nazw

PL.ZIPPZP.11445/302302-POG

lokalny id

1POG-165SZ

wersja id

20250905T220000

poczatek wersji obiektu

2025-09-05T22:00

nazwa

strefa wielofunkcyjna z zabudową zagrodową

oznaczenie

165SZ

symbol

SZ

obowiazuje od

2025-09-05

obowiazuje do

obecnie

status

w opracowaniu
<https://inspire.ec.europa.eu/codelist/ProcessStepGeneralValue/elaboration>

charakter ustalenia

ogólnie wiążące
<https://inspire.ec.europa.eu/codelist/RegulationNatureValue/generallyBinding>

profil podstawowy

teren zabudowy zagrodowej
teren produkcji w gospodarstwach rolnych
teren akwakultury i obsługi rybactwa
teren komunikacji
teren zieleni urządzonej
teren ogrodów działkowych
teren infrastruktury technicznej

maksymalna nadziemna intensywnosc zabudowy

0.6

maksymalny udzial powierzchni zabudowy

30%

maksymalna wysokosc zabudowy

9.0 m

minimalny udzial powierzchni biologicznie czynnej

40%

geometria



plan

<https://www.gov.pl/zagospodarowanieprzestrzenne/app/AktPlanowaniaPrzestrzennego/PL.ZIPPZP.11445/302302-POG/1POG>

strefa planistyczna

PL.ZIPPZP.11445_302302-POG_1POG-165SJ_20250905T220000

identyfier

<https://www.gov.pl/zagospodarowanieprzestrzenne/app/StrefaPlanistyczna/PL.ZIPPZP.11445/302302-POG/1POG-165SJ/20250905T220000>

przestrzen nazw

PL.ZIPPZP.11445/302302-POG

lokalny id

1POG-165SJ

wersja id

20250905T220000

początek wersji obiektu

2025-09-05T22:00

nazwa

strefa wielofunkcyjna z zabudową mieszkaniową jednorodzinną

oznaczenie

165SJ

symbol

SJ

obowiązuje od

2025-09-05

obowiązuje do

obecnie

status

w opracowaniu
<https://inspire.ec.europa.eu/codelist/ProcessStepGeneralValue/elaboration>

charakter ustalenia

ogólnie wiążące
<https://inspire.ec.europa.eu/codelist/RegulationNatureValue/generallyBinding>

profil podstawowy

teren zabudowy mieszkaniowej jednorodzinnej
teren usług
teren komunikacji
teren zieleni urządzonej
teren ogrodów działkowych
teren infrastruktury technicznej

maksymalna nadziemna intensywność zabudowy

0.5

maksymalny udział powierzchni zabudowy

25%

maksymalna wysokość zabudowy

9.0 m

minimalny udział powierzchni biologicznie czynnej

50%

geometria



plan

<https://www.gov.pl/zagospodarowanieprzestrzenne/app/AktPlanowaniaPrzestrzennego/PL.ZIPPZP.11445/302302-POG/1POG>

strefa planistyczna

PL.ZIPPZP.11445_302302-POG_1POG-166SZ_20250905T220000

identyfier

<https://www.gov.pl/zagospodarowanieprzestrzenne/app/StrefaPlanistyczna/PL.ZIPPZP.11445/302302-POG/1POG-166SZ/20250905T220000>

przestrzen nazw

PL.ZIPPZP.11445/302302-POG

lokalny id

1POG-166SZ

wersja id

20250905T220000

poczatek wersji obiektu

2025-09-05T22:00

nazwa

strefa wielofunkcyjna z zabudową zagrodową

oznaczenie

166SZ

symbol

SZ

obowiazuje od

2025-09-05

obowiazuje do

obecnie

status

w opracowaniu
<https://inspire.ec.europa.eu/codelist/ProcessStepGeneralValue/elaboration>

charakter ustalenia

ogólnie wiążące
<https://inspire.ec.europa.eu/codelist/RegulationNatureValue/generallyBinding>

profil podstawowy

teren zabudowy zagrodowej
teren produkcji w gospodarstwach rolnych
teren akwakultury i obsługi rybactwa
teren komunikacji
teren zieleni urządzonej
teren ogrodów działkowych
teren infrastruktury technicznej

maksymalna nadziemna intensywnosc zabudowy

0.7

maksymalny udzial powierzchni zabudowy

35%

maksymalna wysokosc zabudowy

9.0 m

minimalny udzial powierzchni biologicznie czynnej

30%

geometria



plan

<https://www.gov.pl/zagospodarowanieprzestrzenne/app/AktPlanowaniaPrzestrzennego/PL.ZIPPZP.11445/302302-POG/1POG>

strefa planistyczna

PL.ZIPPZP.11445_302302-POG_1POG-166SJ_20250905T220000

identyfier

<https://www.gov.pl/zagospodarowanieprzestrzenne/app/StrefaPlanistyczna/PL.ZIPPZP.11445/302302-POG/1POG-166SJ/20250905T220000>

przestrzen nazw

PL.ZIPPZP.11445/302302-POG

lokalny id

1POG-166SJ

wersja id

20250905T220000

początek wersji obiektu

2025-09-05T22:00

nazwa

strefa wielofunkcyjna z zabudową mieszkaniową jednorodzinną

oznaczenie

166SJ

symbol

SJ

obowiązuje od

2025-09-05

obowiązuje do

obecnie

status

w opracowaniu
<https://inspire.ec.europa.eu/codelist/ProcessStepGeneralValue/elaboration>

charakter ustalenia

ogólnie wiążące
<https://inspire.ec.europa.eu/codelist/RegulationNatureValue/generallyBinding>

profil podstawowy

teren zabudowy mieszkaniowej jednorodzinnej
 teren usług
 teren komunikacji
 teren zieleni urządzonej
 teren ogrodów działkowych
 teren infrastruktury technicznej

maksymalna nadziemna intensywność zabudowy

0.5

maksymalny udział powierzchni zabudowy

25%

maksymalna wysokość zabudowy

9.0 m

minimalny udział powierzchni biologicznie czynnej

50%

geometria



plan

<https://www.gov.pl/zagospodarowanieprzestrzenne/app/AktPlanowaniaPrzestrzennego/PL.ZIPPZP.11445/302302-POG/1POG>

strefa planistyczna

PL.ZIPPZP.11445_302302-POG_1POG-167SZ_20250905T220000

identyfier

<https://www.gov.pl/zagospodarowanieprzestrzenne/app/StrefaPlanistyczna/PL.ZIPPZP.11445/302302-POG/1POG-167SZ/20250905T220000>

przestrzen nazw

PL.ZIPPZP.11445/302302-POG

lokalny id

1POG-167SZ

wersja id

20250905T220000

poczatek wersji obiektu

2025-09-05T22:00

nazwa

strefa wielofunkcyjna z zabudową zagrodową

oznaczenie

167SZ

symbol

SZ

obowiazuje od

2025-09-05

obowiazuje do

obecnie

status

w opracowaniu
<https://inspire.ec.europa.eu/codelist/ProcessStepGeneralValue/elaboration>

charakter ustalenia

ogólnie wiążące
<https://inspire.ec.europa.eu/codelist/RegulationNatureValue/generallyBinding>

profil podstawowy

teren zabudowy zagrodowej
teren produkcji w gospodarstwach rolnych
teren akwakultury i obsługi rybactwa
teren komunikacji
teren zieleni urządzonej
teren ogrodów działkowych
teren infrastruktury technicznej

maksymalna nadziemna intensywnosc zabudowy

0.6

maksymalny udzial powierzchni zabudowy

30%

maksymalna wysokosc zabudowy

9.0 m

minimalny udzial powierzchni biologicznie czynnej

40%

geometria



plan

<https://www.gov.pl/zagospodarowanieprzestrzenne/app/AktPlanowaniaPrzestrzennego/PL.ZIPPZP.11445/302302-POG/1POG>

strefa planistyczna

PL.ZIPPZP.11445_302302-POG_1POG-167SJ_20250905T220000

identyfier

<https://www.gov.pl/zagospodarowanieprzestrzenne/app/StrefaPlanistyczna/PL.ZIPPZP.11445/302302-POG/1POG-167SJ/20250905T220000>

przestrzen nazw

PL.ZIPPZP.11445/302302-POG

lokalny id

1POG-167SJ

wersja id

20250905T220000

poczatek wersji obiektu

2025-09-05T22:00

nazwa

strefa wielofunkcyjna z zabudową mieszkaniową jednorodzinną

oznaczenie

167SJ

symbol

SJ

obowiazuje od

2025-09-05

obowiazuje do

obecnie

status

w opracowaniu
<https://inspire.ec.europa.eu/codelist/ProcessStepGeneralValue/elaboration>

charakter ustalenia

ogólnie wiążące
<https://inspire.ec.europa.eu/codelist/RegulationNatureValue/generallyBinding>

profil podstawowy

teren zabudowy mieszkaniowej jednorodzinnej
 teren usług
 teren komunikacji
 teren zieleni urządzonej
 teren ogrodów działkowych
 teren infrastruktury technicznej

maksymalna nadziemna intensywnosc zabudowy

0.5

maksymalny udzial powierzchni zabudowy

25%

maksymalna wysokosc zabudowy

9.0 m

minimalny udzial powierzchni biologicznie czynnej

50%

geometria



plan

<https://www.gov.pl/zagospodarowanieprzestrzenne/app/AktPlanowaniaPrzestrzennego/PL.ZIPPZP.11445/302302-POG/1POG>

strefa planistyczna

PL.ZIPPZP.11445_302302-POG_1POG-168SZ_20250905T220000

identyfier

<https://www.gov.pl/zagospodarowanieprzestrzenne/app/StrefaPlanistyczna/PL.ZIPPZP.11445/302302-POG/1POG-168SZ/20250905T220000>

przestrzen nazw

PL.ZIPPZP.11445/302302-POG

lokalny id

1POG-168SZ

wersja id

20250905T220000

poczatek wersji obiektu

2025-09-05T22:00

nazwa

strefa wielofunkcyjna z zabudową zagrodową

oznaczenie

168SZ

symbol

SZ

obowiazuje od

2025-09-05

obowiazuje do

obecnie

status

w opracowaniu
<https://inspire.ec.europa.eu/codelist/ProcessStepGeneralValue/elaboration>

charakter ustalenia

ogólnie wiążące
<https://inspire.ec.europa.eu/codelist/RegulationNatureValue/generallyBinding>

profil podstawowy

teren zabudowy zagrodowej
 teren produkcji w gospodarstwach rolnych
 teren akwakultury i obsługi rybactwa
 teren komunikacji
 teren zieleni urządzonej
 teren ogrodów działkowych
 teren infrastruktury technicznej

maksymalna nadziemna intensywnosc zabudowy

0.7

maksymalny udzial powierzchni zabudowy

35%

maksymalna wysokosc zabudowy

9.0 m

minimalny udzial powierzchni biologicznie czynnej

30%

geometria



plan

<https://www.gov.pl/zagospodarowanieprzestrzenne/app/AktPlanowaniaPrzestrzennego/PL.ZIPPZP.11445/302302-POG/1POG>

strefa planistyczna

PL.ZIPPZP.11445_302302-POG_1POG-168SJ_20250905T220000

identyfier

<https://www.gov.pl/zagospodarowanieprzestrzenne/app/StrefaPlanistyczna/PL.ZIPPZP.11445/302302-POG/1POG-168SJ/20250905T220000>

przestrzen nazw

PL.ZIPPZP.11445/302302-POG

lokalny id

1POG-168SJ

wersja id

20250905T220000

początek wersji obiektu

2025-09-05T22:00

nazwa

strefa wielofunkcyjna z zabudową mieszkaniową jednorodzinną

oznaczenie

168SJ

symbol

SJ

obowiązuje od

2025-09-05

obowiązuje do

obecnie

status

w opracowaniu
<https://inspire.ec.europa.eu/codelist/ProcessStepGeneralValue/elaboration>

charakter ustalenia

ogólnie wiążące
<https://inspire.ec.europa.eu/codelist/RegulationNatureValue/generallyBinding>

profil podstawowy

teren zabudowy mieszkaniowej jednorodzinnej
teren usług
teren komunikacji
teren zieleni urządzonej
teren ogrodów działkowych
teren infrastruktury technicznej

maksymalna nadziemna intensywność zabudowy

0.5

maksymalny udział powierzchni zabudowy

25%

maksymalna wysokość zabudowy

9.0 m

minimalny udział powierzchni biologicznie czynnej

50%

geometria



plan

<https://www.gov.pl/zagospodarowanieprzestrzenne/app/AktPlanowaniaPrzestrzennego/PL.ZIPPZP.11445/302302-POG/1POG>

strefa planistyczna

PL.ZIPPZP.11445_302302-POG_1POG-169SZ_20250905T220000

identyfier

<https://www.gov.pl/zagospodarowanieprzestrzenne/app/StrefaPlanistyczna/PL.ZIPPZP.11445/302302-POG/1POG-169SZ/20250905T220000>

przestrzen nazw

PL.ZIPPZP.11445/302302-POG

lokalny id

1POG-169SZ

wersja id

20250905T220000

poczatek wersji obiektu

2025-09-05T22:00

nazwa

strefa wielofunkcyjna z zabudową zagrodową

oznaczenie

169SZ

symbol

SZ

obowiazuje od

2025-09-05

obowiazuje do

obecnie

status

w opracowaniu
<https://inspire.ec.europa.eu/codelist/ProcessStepGeneralValue/elaboration>

charakter ustalenia

ogólnie wiążące
<https://inspire.ec.europa.eu/codelist/RegulationNatureValue/generallyBinding>

profil podstawowy

teren zabudowy zagrodowej
teren produkcji w gospodarstwach rolnych
teren akwakultury i obsługi rybactwa
teren komunikacji
teren zieleni urządzonej
teren ogrodów działkowych
teren infrastruktury technicznej

maksymalna nadziemna intensywnosc zabudowy

0.6

maksymalny udzial powierzchni zabudowy

30%

maksymalna wysokosc zabudowy

9.0 m

minimalny udzial powierzchni biologicznie czynnej

40%

geometria



plan

<https://www.gov.pl/zagospodarowanieprzestrzenne/app/AktPlanowaniaPrzestrzennego/PL.ZIPPZP.11445/302302-POG/1POG>

strefa planistyczna

PL.ZIPPZP.11445_302302-POG_1POG-169SJ_20250905T220000

identyfier

<https://www.gov.pl/zagospodarowanieprzestrzenne/app/StrefaPlanistyczna/PL.ZIPPZP.11445/302302-POG/1POG-169SJ/20250905T220000>

przestrzen nazw

PL.ZIPPZP.11445/302302-POG

lokalny id

1POG-169SJ

wersja id

20250905T220000

początek wersji obiektu

2025-09-05T22:00

nazwa

strefa wielofunkcyjna z zabudową mieszkaniową jednorodzinną

oznaczenie

169SJ

symbol

SJ

obowiązuje od

2025-09-05

obowiązuje do

obecnie

status

w opracowaniu
<https://inspire.ec.europa.eu/codelist/ProcessStepGeneralValue/elaboration>

charakter ustalenia

ogólnie wiążące
<https://inspire.ec.europa.eu/codelist/RegulationNatureValue/generallyBinding>

profil podstawowy

teren zabudowy mieszkaniowej jednorodzinnej
teren usług
teren komunikacji
teren zieleni urządzonej
teren ogrodów działkowych
teren infrastruktury technicznej

maksymalna nadziemna intensywność zabudowy

0.5

maksymalny udział powierzchni zabudowy

25%

maksymalna wysokość zabudowy

9.0 m

minimalny udział powierzchni biologicznie czynnej

50%

geometria



plan

<https://www.gov.pl/zagospodarowanieprzestrzenne/app/AktPlanowaniaPrzestrzennego/PL.ZIPPZP.11445/302302-POG/1POG>

strefa planistyczna

PL.ZIPPZP.11445_302302-POG_1POG-170SZ_20250905T220000

identyfier

<https://www.gov.pl/zagospodarowanieprzestrzenne/app/StrefaPlanistyczna/PL.ZIPPZP.11445/302302-POG/1POG-170SZ/20250905T220000>

przestrzen nazw

PL.ZIPPZP.11445/302302-POG

lokalny id

1POG-170SZ

wersja id

20250905T220000

poczatek wersji obiektu

2025-09-05T22:00

nazwa

strefa wielofunkcyjna z zabudową zagrodową

oznaczenie

170SZ

symbol

SZ

obowiazuje od

2025-09-05

obowiazuje do

obecnie

status

w opracowaniu
<https://inspire.ec.europa.eu/codelist/ProcessStepGeneralValue/elaboration>

charakter ustalenia

ogólnie wiążące
<https://inspire.ec.europa.eu/codelist/RegulationNatureValue/generallyBinding>

profil podstawowy

teren zabudowy zagrodowej
teren produkcji w gospodarstwach rolnych
teren akwakultury i obsługi rybactwa
teren komunikacji
teren zieleni urządzonej
teren ogrodów działkowych
teren infrastruktury technicznej

maksymalna nadziemna intensywnosc zabudowy

0.6

maksymalny udzial powierzchni zabudowy

30%

maksymalna wysokosc zabudowy

9.0 m

minimalny udzial powierzchni biologicznie czynnej

40%

geometria



plan

<https://www.gov.pl/zagospodarowanieprzestrzenne/app/AktPlanowaniaPrzestrzennego/PL.ZIPPZP.11445/302302-POG/1POG>

strefa planistyczna

PL.ZIPPZP.11445_302302-POG_1POG-170SJ_20250905T220000

identyfier

<https://www.gov.pl/zagospodarowanieprzestrzenne/app/StrefaPlanistyczna/PL.ZIPPZP.11445/302302-POG/1POG-170SJ/20250905T220000>

przestrzen nazw

PL.ZIPPZP.11445/302302-POG

lokalny id

1POG-170SJ

wersja id

20250905T220000

początek wersji obiektu

2025-09-05T22:00

nazwa

strefa wielofunkcyjna z zabudową mieszkaniową jednorodzinną

oznaczenie

170SJ

symbol

SJ

obowiązuje od

2025-09-05

obowiązuje do

obecnie

status

w opracowaniu
<https://inspire.ec.europa.eu/codelist/ProcessStepGeneralValue/elaboration>

charakter ustalenia

ogólnie wiążące
<https://inspire.ec.europa.eu/codelist/RegulationNatureValue/generallyBinding>

profil podstawowy

teren zabudowy mieszkaniowej jednorodzinnej
teren usług
teren komunikacji
teren zieleni urządzonej
teren ogrodów działkowych
teren infrastruktury technicznej

maksymalna nadziemna intensywność zabudowy

0.6

maksymalny udział powierzchni zabudowy

30%

maksymalna wysokość zabudowy

10.0 m

minimalny udział powierzchni biologicznie czynnej

40%

geometria



plan

<https://www.gov.pl/zagospodarowanieprzestrzenne/app/AktPlanowaniaPrzestrzennego/PL.ZIPPZP.11445/302302-POG/1POG>

strefa planistyczna

PL.ZIPPZP.11445_302302-POG_1POG-171SZ_20250905T220000

identyfier

<https://www.gov.pl/zagospodarowanieprzestrzenne/app/StrefaPlanistyczna/PL.ZIPPZP.11445/302302-POG/1POG-171SZ/20250905T220000>

przestrzen nazw

PL.ZIPPZP.11445/302302-POG

lokalny id

1POG-171SZ

wersja id

20250905T220000

poczatek wersji obiektu

2025-09-05T22:00

nazwa

strefa wielofunkcyjna z zabudową zagrodową

oznaczenie

171SZ

symbol

SZ

obowiazuje od

2025-09-05

obowiazuje do

obecnie

status

w opracowaniu
<https://inspire.ec.europa.eu/codelist/ProcessStepGeneralValue/elaboration>

charakter ustalenia

ogólnie wiążące
<https://inspire.ec.europa.eu/codelist/RegulationNatureValue/generallyBinding>

profil podstawowy

teren zabudowy zagrodowej
teren produkcji w gospodarstwach rolnych
teren akwakultury i obsługi rybactwa
teren komunikacji
teren zieleni urządzonej
teren ogrodów działkowych
teren infrastruktury technicznej

maksymalna nadziemna intensywnosc zabudowy

0.6

maksymalny udzial powierzchni zabudowy

30%

maksymalna wysokosc zabudowy

9.0 m

minimalny udzial powierzchni biologicznie czynnej

40%

geometria



plan

<https://www.gov.pl/zagospodarowanieprzestrzenne/app/AktPlanowaniaPrzestrzennego/PL.ZIPPZP.11445/302302-POG/1POG>

strefa planistyczna

PL.ZIPPZP.11445_302302-POG_1POG-171SJ_20250905T220000

identyfier

<https://www.gov.pl/zagospodarowanieprzestrzenne/app/StrefaPlanistyczna/PL.ZIPPZP.11445/302302-POG/1POG-171SJ/20250905T220000>

przestrzen nazw

PL.ZIPPZP.11445/302302-POG

lokalny id

1POG-171SJ

wersja id

20250905T220000

poczatek wersji obiektu

2025-09-05T22:00

nazwa

strefa wielofunkcyjna z zabudową mieszkaniową jednorodzinną

oznaczenie

171SJ

symbol

SJ

obowiazuje od

2025-09-05

obowiazuje do

obecnie

status

w opracowaniu
<https://inspire.ec.europa.eu/codelist/ProcessStepGeneralValue/elaboration>

charakter ustalenia

ogólnie wiążące
<https://inspire.ec.europa.eu/codelist/RegulationNatureValue/generallyBinding>

profil podstawowy

teren zabudowy mieszkaniowej jednorodzinnej
teren usług
teren komunikacji
teren zieleni urządzonej
teren ogrodów działkowych
teren infrastruktury technicznej

maksymalna nadziemna intensywnosc zabudowy

0.6

maksymalny udzial powierzchni zabudowy

30%

maksymalna wysokosc zabudowy

10.0 m

minimalny udzial powierzchni biologicznie czynnej

40%

geometria



plan

<https://www.gov.pl/zagospodarowanieprzestrzenne/app/AktPlanowaniaPrzestrzennego/PL.ZIPPZP.11445/302302-POG/1POG>

strefa planistyczna

PL.ZIPPZP.11445_302302-POG_1POG-172SZ_20250905T220000

identyfier

<https://www.gov.pl/zagospodarowanieprzestrzenne/app/StrefaPlanistyczna/PL.ZIPPZP.11445/302302-POG/1POG-172SZ/20250905T220000>

przestrzen nazw

PL.ZIPPZP.11445/302302-POG

lokalny id

1POG-172SZ

wersja id

20250905T220000

poczatek wersji obiektu

2025-09-05T22:00

nazwa

strefa wielofunkcyjna z zabudową zagrodową

oznaczenie

172SZ

symbol

SZ

obowiazuje od

2025-09-05

obowiazuje do

obecnie

status

w opracowaniu
<https://inspire.ec.europa.eu/codelist/ProcessStepGeneralValue/elaboration>

charakter ustalenia

ogólnie wiążące
<https://inspire.ec.europa.eu/codelist/RegulationNatureValue/generallyBinding>

profil podstawowy

teren zabudowy zagrodowej
teren produkcji w gospodarstwach rolnych
teren akwakultury i obsługi rybactwa
teren komunikacji
teren zieleni urządzonej
teren ogrodów działkowych
teren infrastruktury technicznej

maksymalna nadziemna intensywnosc zabudowy

0.6

maksymalny udzial powierzchni zabudowy

30%

maksymalna wysokosc zabudowy

9.0 m

minimalny udzial powierzchni biologicznie czynnej

40%

geometria



plan

<https://www.gov.pl/zagospodarowanieprzestrzenne/app/AktPlanowaniaPrzestrzennego/PL.ZIPPZP.11445/302302-POG/1POG>

strefa planistyczna

PL.ZIPPZP.11445_302302-POG_1POG-172SJ_20250905T220000

identyfier

<https://www.gov.pl/zagospodarowanieprzestrzenne/app/StrefaPlanistyczna/PL.ZIPPZP.11445/302302-POG/1POG-172SJ/20250905T220000>

przestrzen nazw

PL.ZIPPZP.11445/302302-POG

lokalny id

1POG-172SJ

wersja id

20250905T220000

początek wersji obiektu

2025-09-05T22:00

nazwa

strefa wielofunkcyjna z zabudową mieszkaniową jednorodzinną

oznaczenie

172SJ

symbol

SJ

obowiązuje od

2025-09-05

obowiązuje do

obecnie

status

w opracowaniu
<https://inspire.ec.europa.eu/codelist/ProcessStepGeneralValue/elaboration>

charakter ustalenia

ogólnie wiążące
<https://inspire.ec.europa.eu/codelist/RegulationNatureValue/generallyBinding>

profil podstawowy

teren zabudowy mieszkaniowej jednorodzinnej
teren usług
teren komunikacji
teren zieleni urządzonej
teren ogrodów działkowych
teren infrastruktury technicznej

maksymalna nadziemna intensywność zabudowy

0.6

maksymalny udział powierzchni zabudowy

30%

maksymalna wysokość zabudowy

10.0 m

minimalny udział powierzchni biologicznie czynnej

40%

geometria



plan

<https://www.gov.pl/zagospodarowanieprzestrzenne/app/AktPlanowaniaPrzestrzennego/PL.ZIPPZP.11445/302302-POG/1POG>

strefa planistyczna

PL.ZIPPZP.11445_302302-POG_1POG-173SZ_20250905T220000

identyfier

<https://www.gov.pl/zagospodarowanieprzestrzenne/app/StrefaPlanistyczna/PL.ZIPPZP.11445/302302-POG/1POG-173SZ/20250905T220000>

przestrzen nazw

PL.ZIPPZP.11445/302302-POG

lokalny id

1POG-173SZ

wersja id

20250905T220000

poczatek wersji obiektu

2025-09-05T22:00

nazwa

strefa wielofunkcyjna z zabudową zagrodową

oznaczenie

173SZ

symbol

SZ

obowiazuje od

2025-09-05

obowiazuje do

obecnie

status

w opracowaniu
<https://inspire.ec.europa.eu/codelist/ProcessStepGeneralValue/elaboration>

charakter ustalenia

ogólnie wiążące
<https://inspire.ec.europa.eu/codelist/RegulationNatureValue/generallyBinding>

profil podstawowy

teren zabudowy zagrodowej
teren produkcji w gospodarstwach rolnych
teren akwakultury i obsługi rybactwa
teren komunikacji
teren zieleni urządzonej
teren ogrodów działkowych
teren infrastruktury technicznej

maksymalna nadziemna intensywnosc zabudowy

0.6

maksymalny udzial powierzchni zabudowy

30%

maksymalna wysokosc zabudowy

9.0 m

minimalny udzial powierzchni biologicznie czynnej

30%

geometria



plan

<https://www.gov.pl/zagospodarowanieprzestrzenne/app/AktPlanowaniaPrzestrzennego/PL.ZIPPZP.11445/302302-POG/1POG>

strefa planistyczna

PL.ZIPPZP.11445_302302-POG_1POG-173SJ_20250905T220000

identyfier

<https://www.gov.pl/zagospodarowanieprzestrzenne/app/StrefaPlanistyczna/PL.ZIPPZP.11445/302302-POG/1POG-173SJ/20250905T220000>

przestrzen nazw

PL.ZIPPZP.11445/302302-POG

lokalny id

1POG-173SJ

wersja id

20250905T220000

początek wersji obiektu

2025-09-05T22:00

nazwa

strefa wielofunkcyjna z zabudową mieszkaniową jednorodzinną

oznaczenie

173SJ

symbol

SJ

obowiązuje od

2025-09-05

obowiązuje do

obecnie

status

w opracowaniu
<https://inspire.ec.europa.eu/codelist/ProcessStepGeneralValue/elaboration>

charakter ustalenia

ogólnie wiążące
<https://inspire.ec.europa.eu/codelist/RegulationNatureValue/generallyBinding>

profil podstawowy

teren zabudowy mieszkaniowej jednorodzinnej
teren usług
teren komunikacji
teren zieleni urządzonej
teren ogrodów działkowych
teren infrastruktury technicznej

maksymalna nadziemna intensywność zabudowy

0.6

maksymalny udział powierzchni zabudowy

30%

maksymalna wysokość zabudowy

10.0 m

minimalny udział powierzchni biologicznie czynnej

40%

geometria



plan

<https://www.gov.pl/zagospodarowanieprzestrzenne/app/AktPlanowaniaPrzestrzennego/PL.ZIPPZP.11445/302302-POG/1POG>

strefa planistyczna

PL.ZIPPZP.11445_302302-POG_1POG-174SZ_20250905T220000

identyfier

<https://www.gov.pl/zagospodarowanieprzestrzenne/app/StrefaPlanistyczna/PL.ZIPPZP.11445/302302-POG/1POG-174SZ/20250905T220000>

przestrzen nazw

PL.ZIPPZP.11445/302302-POG

lokalny id

1POG-174SZ

wersja id

20250905T220000

poczatek wersji obiektu

2025-09-05T22:00

nazwa

strefa wielofunkcyjna z zabudową zagrodową

oznaczenie

174SZ

symbol

SZ

obowiazuje od

2025-09-05

obowiazuje do

obecnie

status

w opracowaniu
<https://inspire.ec.europa.eu/codelist/ProcessStepGeneralValue/elaboration>

charakter ustalenia

ogólnie wiążące
<https://inspire.ec.europa.eu/codelist/RegulationNatureValue/generallyBinding>

profil podstawowy

teren zabudowy zagrodowej
teren produkcji w gospodarstwach rolnych
teren akwakultury i obsługi rybactwa
teren komunikacji
teren zieleni urządzonej
teren ogrodów działkowych
teren infrastruktury technicznej

maksymalna nadziemna intensywnosc zabudowy

0.6

maksymalny udzial powierzchni zabudowy

30%

maksymalna wysokosc zabudowy

9.0 m

minimalny udzial powierzchni biologicznie czynnej

40%

geometria



plan

<https://www.gov.pl/zagospodarowanieprzestrzenne/app/AktPlanowaniaPrzestrzennego/PL.ZIPPZP.11445/302302-POG/1POG>

strefa planistyczna

PL.ZIPPZP.11445_302302-POG_1POG-174SJ_20250905T220000

identyfier

<https://www.gov.pl/zagospodarowanieprzestrzenne/app/StrefaPlanistyczna/PL.ZIPPZP.11445/302302-POG/1POG-174SJ/20250905T220000>

przestrzen nazw

PL.ZIPPZP.11445/302302-POG

lokalny id

1POG-174SJ

wersja id

20250905T220000

poczatek wersji obiektu

2025-09-05T22:00

nazwa

strefa wielofunkcyjna z zabudową mieszkaniową jednorodzinną

oznaczenie

174SJ

symbol

SJ

obowiazuje od

2025-09-05

obowiazuje do

obecnie

status

w opracowaniu
<https://inspire.ec.europa.eu/codelist/ProcessStepGeneralValue/elaboration>

charakter ustalenia

ogólnie wiążące
<https://inspire.ec.europa.eu/codelist/RegulationNatureValue/generallyBinding>

profil podstawowy

teren zabudowy mieszkaniowej jednorodzinnej
teren usług
teren komunikacji
teren zieleni urządzonej
teren ogrodów działkowych
teren infrastruktury technicznej

maksymalna nadziemna intensywnosc zabudowy

0.6

maksymalny udzial powierzchni zabudowy

30%

maksymalna wysokosc zabudowy

9.0 m

minimalny udzial powierzchni biologicznie czynnej

40%

geometria



plan

<https://www.gov.pl/zagospodarowanieprzestrzenne/app/AktPlanowaniaPrzestrzennego/PL.ZIPPZP.11445/302302-POG/1POG>

strefa planistyczna

PL.ZIPPZP.11445_302302-POG_1POG-175SZ_20250905T220000

identyfier

<https://www.gov.pl/zagospodarowanieprzestrzenne/app/StrefaPlanistyczna/PL.ZIPPZP.11445/302302-POG/1POG-175SZ/20250905T220000>

przestrzen nazw

PL.ZIPPZP.11445/302302-POG

lokalny id

1POG-175SZ

wersja id

20250905T220000

poczatek wersji obiektu

2025-09-05T22:00

nazwa

strefa wielofunkcyjna z zabudową zagrodową

oznaczenie

175SZ

symbol

SZ

obowiazuje od

2025-09-05

obowiazuje do

obecnie

status

w opracowaniu
<https://inspire.ec.europa.eu/codelist/ProcessStepGeneralValue/elaboration>

charakter ustalenia

ogólnie wiążące
<https://inspire.ec.europa.eu/codelist/RegulationNatureValue/generallyBinding>

profil podstawowy

teren zabudowy zagrodowej
teren produkcji w gospodarstwach rolnych
teren akwakultury i obsługi rybactwa
teren komunikacji
teren zieleni urządzonej
teren ogrodów działkowych
teren infrastruktury technicznej

maksymalna nadziemna intensywnosc zabudowy

0.6

maksymalny udzial powierzchni zabudowy

30%

maksymalna wysokosc zabudowy

9.0 m

minimalny udzial powierzchni biologicznie czynnej

30%

geometria



plan

<https://www.gov.pl/zagospodarowanieprzestrzenne/app/AktPlanowaniaPrzestrzennego/PL.ZIPPZP.11445/302302-POG/1POG>

strefa planistyczna

PL.ZIPPZP.11445_302302-POG_1POG-175SJ_20250905T220000

identyfier

<https://www.gov.pl/zagospodarowanieprzestrzenne/app/StrefaPlanistyczna/PL.ZIPPZP.11445/302302-POG/1POG-175SJ/20250905T220000>

przestrzen nazw

PL.ZIPPZP.11445/302302-POG

lokalny id

1POG-175SJ

wersja id

20250905T220000

początek wersji obiektu

2025-09-05T22:00

nazwa

strefa wielofunkcyjna z zabudową mieszkaniową jednorodzinną

oznaczenie

175SJ

symbol

SJ

obowiązuje od

2025-09-05

obowiązuje do

obecnie

status

w opracowaniu
<https://inspire.ec.europa.eu/codelist/ProcessStepGeneralValue/elaboration>

charakter ustalenia

ogólnie wiążące
<https://inspire.ec.europa.eu/codelist/RegulationNatureValue/generallyBinding>

profil podstawowy

teren zabudowy mieszkaniowej jednorodzinnej
teren usług
teren komunikacji
teren zieleni urządzonej
teren ogrodów działkowych
teren infrastruktury technicznej

maksymalna nadziemna intensywność zabudowy

0.6

maksymalny udział powierzchni zabudowy

30%

maksymalna wysokość zabudowy

9.0 m

minimalny udział powierzchni biologicznie czynnej

40%

geometria



plan

<https://www.gov.pl/zagospodarowanieprzestrzenne/app/AktPlanowaniaPrzestrzennego/PL.ZIPPZP.11445/302302-POG/1POG>

strefa planistyczna

PL.ZIPPZP.11445_302302-POG_1POG-176SZ_20250905T220000

identyfier

<https://www.gov.pl/zagospodarowanieprzestrzenne/app/StrefaPlanistyczna/PL.ZIPPZP.11445/302302-POG/1POG-176SZ/20250905T220000>

przestrzen nazw

PL.ZIPPZP.11445/302302-POG

lokalny id

1POG-176SZ

wersja id

20250905T220000

poczatek wersji obiektu

2025-09-05T22:00

nazwa

strefa wielofunkcyjna z zabudową zagrodową

oznaczenie

176SZ

symbol

SZ

obowiazuje od

2025-09-05

obowiazuje do

obecnie

status

w opracowaniu
<https://inspire.ec.europa.eu/codelist/ProcessStepGeneralValue/elaboration>

charakter ustalenia

ogólnie wiążące
<https://inspire.ec.europa.eu/codelist/RegulationNatureValue/generallyBinding>

profil podstawowy

teren zabudowy zagrodowej
 teren produkcji w gospodarstwach rolnych
 teren akwakultury i obsługi rybactwa
 teren komunikacji
 teren zieleni urządzonej
 teren ogrodów działkowych
 teren infrastruktury technicznej

maksymalna nadziemna intensywnosc zabudowy

0.6

maksymalny udzial powierzchni zabudowy

30%

maksymalna wysokosc zabudowy

9.0 m

minimalny udzial powierzchni biologicznie czynnej

40%

geometria



plan

<https://www.gov.pl/zagospodarowanieprzestrzenne/app/AktPlanowaniaPrzestrzennego/PL.ZIPPZP.11445/302302-POG/1POG>

strefa planistyczna

PL.ZIPPZP.11445_302302-POG_1POG-176SJ_20250905T220000

identyfier

<https://www.gov.pl/zagospodarowanieprzestrzenne/app/StrefaPlanistyczna/PL.ZIPPZP.11445/302302-POG/1POG-176SJ/20250905T220000>

przestrzen nazw

PL.ZIPPZP.11445/302302-POG

lokalny id

1POG-176SJ

wersja id

20250905T220000

początek wersji obiektu

2025-09-05T22:00

nazwa

strefa wielofunkcyjna z zabudową mieszkaniową jednorodzinną

oznaczenie

176SJ

symbol

SJ

obowiązuje od

2025-09-05

obowiązuje do

obecnie

status

w opracowaniu
<https://inspire.ec.europa.eu/codelist/ProcessStepGeneralValue/elaboration>

charakter ustalenia

ogólnie wiążące
<https://inspire.ec.europa.eu/codelist/RegulationNatureValue/generallyBinding>

profil podstawowy

teren zabudowy mieszkaniowej jednorodzinnej
 teren usług
 teren komunikacji
 teren zieleni urządzonej
 teren ogrodów działkowych
 teren infrastruktury technicznej

maksymalna nadziemna intensywność zabudowy

0.6

maksymalny udział powierzchni zabudowy

30%

maksymalna wysokość zabudowy

9.0 m

minimalny udział powierzchni biologicznie czynnej

40%

geometria



plan

<https://www.gov.pl/zagospodarowanieprzestrzenne/app/AktPlanowaniaPrzestrzennego/PL.ZIPPZP.11445/302302-POG/1POG>

strefa planistyczna

PL.ZIPPZP.11445_302302-POG_1POG-177SZ_20250905T220000

identyfier

<https://www.gov.pl/zagospodarowanieprzestrzenne/app/StrefaPlanistyczna/PL.ZIPPZP.11445/302302-POG/1POG-177SZ/20250905T220000>

przestrzen nazw

PL.ZIPPZP.11445/302302-POG

lokalny id

1POG-177SZ

wersja id

20250905T220000

poczatek wersji obiektu

2025-09-05T22:00

nazwa

strefa wielofunkcyjna z zabudową zagrodową

oznaczenie

177SZ

symbol

SZ

obowiazuje od

2025-09-05

obowiazuje do

obecnie

status

w opracowaniu
<https://inspire.ec.europa.eu/codelist/ProcessStepGeneralValue/elaboration>

charakter ustalenia

ogólnie wiążące
<https://inspire.ec.europa.eu/codelist/RegulationNatureValue/generallyBinding>

profil podstawowy

teren zabudowy zagrodowej
 teren produkcji w gospodarstwach rolnych
 teren akwakultury i obsługi rybactwa
 teren komunikacji
 teren zieleni urządzonej
 teren ogrodów działkowych
 teren infrastruktury technicznej

maksymalna nadziemna intensywnosc zabudowy

0.6

maksymalny udzial powierzchni zabudowy

30%


maksymalna wysokosc zabudowy

9.0 m

minimalny udzial powierzchni biologicznie czynnej

40%

geometria



plan

<https://www.gov.pl/zagospodarowanieprzestrzenne/app/AktPlanowaniaPrzestrzennego/PL.ZIPPZP.11445/302302-POG/1POG>

strefa planistyczna

PL.ZIPPZP.11445_302302-POG_1POG-177SJ_20250905T220000

identyfier

<https://www.gov.pl/zagospodarowanieprzestrzenne/app/StrefaPlanistyczna/PL.ZIPPZP.11445/302302-POG/1POG-177SJ/20250905T220000>

przestrzen nazw

PL.ZIPPZP.11445/302302-POG

lokalny id

1POG-177SJ

wersja id

20250905T220000

początek wersji obiektu

2025-09-05T22:00

nazwa

strefa wielofunkcyjna z zabudową mieszkaniową jednorodzinną

oznaczenie

177SJ

symbol

SJ

obowiązuje od

2025-09-05

obowiązuje do

obecnie

status

w opracowaniu
<https://inspire.ec.europa.eu/codelist/ProcessStepGeneralValue/elaboration>

charakter ustalenia

ogólnie wiążące
<https://inspire.ec.europa.eu/codelist/RegulationNatureValue/generallyBinding>

profil podstawowy

teren zabudowy mieszkaniowej jednorodzinnej
teren usług
teren komunikacji
teren zieleni urządzonej
teren ogrodów działkowych
teren infrastruktury technicznej

maksymalna nadziemna intensywność zabudowy

0.5

maksymalny udział powierzchni zabudowy

25%

maksymalna wysokość zabudowy

9.0 m

minimalny udział powierzchni biologicznie czynnej

50%

geometria



plan

<https://www.gov.pl/zagospodarowanieprzestrzenne/app/AktPlanowaniaPrzestrzennego/PL.ZIPPZP.11445/302302-POG/1POG>

strefa planistyczna

PL.ZIPPZP.11445_302302-POG_1POG-178SZ_20250905T220000

identyfier

<https://www.gov.pl/zagospodarowanieprzestrzenne/app/StrefaPlanistyczna/PL.ZIPPZP.11445/302302-POG/1POG-178SZ/20250905T220000>

przestrzen nazw

PL.ZIPPZP.11445/302302-POG

lokalny id

1POG-178SZ

wersja id

20250905T220000

poczatek wersji obiektu

2025-09-05T22:00

nazwa

strefa wielofunkcyjna z zabudową zagrodową

oznaczenie

178SZ

symbol

SZ

obowiazuje od

2025-09-05

obowiazuje do

obecnie

status

w opracowaniu
<https://inspire.ec.europa.eu/codelist/ProcessStepGeneralValue/elaboration>

charakter ustalenia

ogólnie wiążące
<https://inspire.ec.europa.eu/codelist/RegulationNatureValue/generallyBinding>

profil podstawowy

teren zabudowy zagrodowej
teren produkcji w gospodarstwach rolnych
teren akwakultury i obsługi rybactwa
teren komunikacji
teren zieleni urządzonej
teren ogrodów działkowych
teren infrastruktury technicznej

maksymalna nadziemna intensywnosc zabudowy

0.6

maksymalny udzial powierzchni zabudowy

30%

maksymalna wysokosc zabudowy

9.0 m

minimalny udzial powierzchni biologicznie czynnej

40%

geometria



plan

<https://www.gov.pl/zagospodarowanieprzestrzenne/app/AktPlanowaniaPrzestrzennego/PL.ZIPPZP.11445/302302-POG/1POG>

strefa planistyczna

PL.ZIPPZP.11445_302302-POG_1POG-178SJ_20250905T220000

identyfier

<https://www.gov.pl/zagospodarowanieprzestrzenne/app/StrefaPlanistyczna/PL.ZIPPZP.11445/302302-POG/1POG-178SJ/20250905T220000>

przestrzen nazw

PL.ZIPPZP.11445/302302-POG

lokalny id

1POG-178SJ

wersja id

20250905T220000

początek wersji obiektu

2025-09-05T22:00

nazwa

strefa wielofunkcyjna z zabudową mieszkaniową jednorodzinną

oznaczenie

178SJ

symbol

SJ

obowiązuje od

2025-09-05

obowiązuje do

obecnie

status

w opracowaniu
<https://inspire.ec.europa.eu/codelist/ProcessStepGeneralValue/elaboration>

charakter ustalenia

ogólnie wiążące
<https://inspire.ec.europa.eu/codelist/RegulationNatureValue/generallyBinding>

profil podstawowy

teren zabudowy mieszkaniowej jednorodzinnej
teren usług
teren komunikacji
teren zieleni urządzonej
teren ogrodów działkowych
teren infrastruktury technicznej

maksymalna nadziemna intensywność zabudowy

0.6

maksymalny udział powierzchni zabudowy

30%

maksymalna wysokość zabudowy

9.0 m

minimalny udział powierzchni biologicznie czynnej

40%

geometria



plan

<https://www.gov.pl/zagospodarowanieprzestrzenne/app/AktPlanowaniaPrzestrzennego/PL.ZIPPZP.11445/302302-POG/1POG>

strefa planistyczna

PL.ZIPPZP.11445_302302-POG_1POG-179SZ_20250905T220000

identyfier

<https://www.gov.pl/zagospodarowanieprzestrzenne/app/StrefaPlanistyczna/PL.ZIPPZP.11445/302302-POG/1POG-179SZ/20250905T220000>

przestrzen nazw

PL.ZIPPZP.11445/302302-POG

lokalny id

1POG-179SZ

wersja id

20250905T220000

poczatek wersji obiektu

2025-09-05T22:00

nazwa

strefa wielofunkcyjna z zabudową zagrodową

oznaczenie

179SZ

symbol

SZ

obowiazuje od

2025-09-05

obowiazuje do

obecnie

status

w opracowaniu
<https://inspire.ec.europa.eu/codelist/ProcessStepGeneralValue/elaboration>

charakter ustalenia

ogólnie wiążące
<https://inspire.ec.europa.eu/codelist/RegulationNatureValue/generallyBinding>

profil podstawowy

teren zabudowy zagrodowej
teren produkcji w gospodarstwach rolnych
teren akwakultury i obsługi rybactwa
teren komunikacji
teren zieleni urządzonej
teren ogrodów działkowych
teren infrastruktury technicznej

maksymalna nadziemna intensywnosc zabudowy

0.6

maksymalny udzial powierzchni zabudowy

30%

maksymalna wysokosc zabudowy

9.0 m

minimalny udzial powierzchni biologicznie czynnej

40%

geometria



plan

<https://www.gov.pl/zagospodarowanieprzestrzenne/app/AktPlanowaniaPrzestrzennego/PL.ZIPPZP.11445/302302-POG/1POG>

strefa planistyczna

PL.ZIPPZP.11445_302302-POG_1POG-179SJ_20250905T220000

identyfier

<https://www.gov.pl/zagospodarowanieprzestrzenne/app/StrefaPlanistyczna/PL.ZIPPZP.11445/302302-POG/1POG-179SJ/20250905T220000>

przestrzen nazw

PL.ZIPPZP.11445/302302-POG

lokalny id

1POG-179SJ

wersja id

20250905T220000

początek wersji obiektu

2025-09-05T22:00

nazwa

strefa wielofunkcyjna z zabudową mieszkaniową jednorodzinną

oznaczenie

179SJ

symbol

SJ

obowiązuje od

2025-09-05

obowiązuje do

obecnie

status

w opracowaniu
<https://inspire.ec.europa.eu/codelist/ProcessStepGeneralValue/elaboration>

charakter ustalenia

ogólnie wiążące
<https://inspire.ec.europa.eu/codelist/RegulationNatureValue/generallyBinding>

profil podstawowy

teren zabudowy mieszkaniowej jednorodzinnej
teren usług
teren komunikacji
teren zieleni urządzonej
teren ogrodów działkowych
teren infrastruktury technicznej

maksymalna nadziemna intensywność zabudowy

0.5

maksymalny udział powierzchni zabudowy

25%

maksymalna wysokość zabudowy

7.0 m

minimalny udział powierzchni biologicznie czynnej

50%

geometria



plan

<https://www.gov.pl/zagospodarowanieprzestrzenne/app/AktPlanowaniaPrzestrzennego/PL.ZIPPZP.11445/302302-POG/1POG>

strefa planistyczna

PL.ZIPPZP.11445_302302-POG_1POG-180SZ_20250905T220000

identyfier

<https://www.gov.pl/zagospodarowanieprzestrzenne/app/StrefaPlanistyczna/PL.ZIPPZP.11445/302302-POG/1POG-180SZ/20250905T220000>

przestrzen nazw

PL.ZIPPZP.11445/302302-POG

lokalny id

1POG-180SZ

wersja id

20250905T220000

poczatek wersji obiektu

2025-09-05T22:00

nazwa

strefa wielofunkcyjna z zabudową zagrodową

oznaczenie

180SZ

symbol

SZ

obowiazuje od

2025-09-05

obowiazuje do

obecnie

status

w opracowaniu
<https://inspire.ec.europa.eu/codelist/ProcessStepGeneralValue/elaboration>

charakter ustalenia

ogólnie wiążące
<https://inspire.ec.europa.eu/codelist/RegulationNatureValue/generallyBinding>

profil podstawowy

teren zabudowy zagrodowej
 teren produkcji w gospodarstwach rolnych
 teren akwakultury i obsługi rybactwa
 teren komunikacji
 teren zieleni urządzonej
 teren ogrodów działkowych
 teren infrastruktury technicznej

maksymalna nadziemna intensywnosc zabudowy

0.6

maksymalny udzial powierzchni zabudowy

30%

maksymalna wysokosc zabudowy

9.0 m

minimalny udzial powierzchni biologicznie czynnej

40%

geometria



plan

<https://www.gov.pl/zagospodarowanieprzestrzenne/app/AktPlanowaniaPrzestrzennego/PL.ZIPPZP.11445/302302-POG/1POG>

strefa planistyczna

PL.ZIPPZP.11445_302302-POG_1POG-180SJ_20250905T220000

identyfier

<https://www.gov.pl/zagospodarowanieprzestrzenne/app/StrefaPlanistyczna/PL.ZIPPZP.11445/302302-POG/1POG-180SJ/20250905T220000>

przestrzen nazw

PL.ZIPPZP.11445/302302-POG

lokalny id

1POG-180SJ

wersja id

20250905T220000

poczatek wersji obiektu

2025-09-05T22:00

nazwa

strefa wielofunkcyjna z zabudową mieszkaniową jednorodzinną

oznaczenie

180SJ

symbol

SJ

obowiazuje od

2025-09-05

obowiazuje do

obecnie

status

w opracowaniu
<https://inspire.ec.europa.eu/codelist/ProcessStepGeneralValue/elaboration>

charakter ustalenia

ogólnie wiążące
<https://inspire.ec.europa.eu/codelist/RegulationNatureValue/generallyBinding>

profil podstawowy

teren zabudowy mieszkaniowej jednorodzinnej
teren usług
teren komunikacji
teren zieleni urządzonej
teren ogrodów działkowych
teren infrastruktury technicznej

maksymalna nadziemna intensywnosc zabudowy

0.5

maksymalny udzial powierzchni zabudowy

25%

maksymalna wysokosc zabudowy

9.0 m

minimalny udzial powierzchni biologicznie czynnej

50%

geometria



plan

<https://www.gov.pl/zagospodarowanieprzestrzenne/app/AktPlanowaniaPrzestrzennego/PL.ZIPPZP.11445/302302-POG/1POG>

strefa planistyczna

PL.ZIPPZP.11445_302302-POG_1POG-181SZ_20250905T220000

identyfier

<https://www.gov.pl/zagospodarowanieprzestrzenne/app/StrefaPlanistyczna/PL.ZIPPZP.11445/302302-POG/1POG-181SZ/20250905T220000>

przestrzen nazw

PL.ZIPPZP.11445/302302-POG

lokalny id

1POG-181SZ

wersja id

20250905T220000

poczatek wersji obiektu

2025-09-05T22:00

nazwa

strefa wielofunkcyjna z zabudową zagrodową

oznaczenie

181SZ

symbol

SZ

obowiazuje od

2025-09-05

obowiazuje do

obecnie

status

w opracowaniu
<https://inspire.ec.europa.eu/codelist/ProcessStepGeneralValue/elaboration>

charakter ustalenia

ogólnie wiążące
<https://inspire.ec.europa.eu/codelist/RegulationNatureValue/generallyBinding>

profil podstawowy

teren zabudowy zagrodowej
 teren produkcji w gospodarstwach rolnych
 teren akwakultury i obsługi rybactwa
 teren komunikacji
 teren zieleni urządzonej
 teren ogrodów działkowych
 teren infrastruktury technicznej

maksymalna nadziemna intensywnosc zabudowy

0.6

maksymalny udzial powierzchni zabudowy

30%

maksymalna wysokosc zabudowy

9.0 m

minimalny udzial powierzchni biologicznie czynnej

40%

geometria



plan

<https://www.gov.pl/zagospodarowanieprzestrzenne/app/AktPlanowaniaPrzestrzennego/PL.ZIPPZP.11445/302302-POG/1POG>

strefa planistyczna

PL.ZIPPZP.11445_302302-POG_1POG-181SJ_20250905T220000

identyfier

<https://www.gov.pl/zagospodarowanieprzestrzenne/app/StrefaPlanistyczna/PL.ZIPPZP.11445/302302-POG/1POG-181SJ/20250905T220000>

przestrzen nazw

PL.ZIPPZP.11445/302302-POG

lokalny id

1POG-181SJ

wersja id

20250905T220000

początek wersji obiektu

2025-09-05T22:00

nazwa

strefa wielofunkcyjna z zabudową mieszkaniową jednorodzinną

oznaczenie

181SJ

symbol

SJ

obowiązuje od

2025-09-05

obowiązuje do

obecnie

status

w opracowaniu
<https://inspire.ec.europa.eu/codelist/ProcessStepGeneralValue/elaboration>

charakter ustalenia

ogólnie wiążące
<https://inspire.ec.europa.eu/codelist/RegulationNatureValue/generallyBinding>

profil podstawowy

teren zabudowy mieszkaniowej jednorodzinnej
 teren usług
 teren komunikacji
 teren zieleni urządzonej
 teren ogrodów działkowych
 teren infrastruktury technicznej

maksymalna nadziemna intensywność zabudowy

0.5

maksymalny udział powierzchni zabudowy

25%

maksymalna wysokość zabudowy

9.0 m

minimalny udział powierzchni biologicznie czynnej

50%

geometria



plan

<https://www.gov.pl/zagospodarowanieprzestrzenne/app/AktPlanowaniaPrzestrzennego/PL.ZIPPZP.11445/302302-POG/1POG>

strefa planistyczna

PL.ZIPPZP.11445_302302-POG_1POG-182SZ_20250905T220000

identyfier

<https://www.gov.pl/zagospodarowanieprzestrzenne/app/StrefaPlanistyczna/PL.ZIPPZP.11445/302302-POG/1POG-182SZ/20250905T220000>

przestrzen nazw

PL.ZIPPZP.11445/302302-POG

lokalny id

1POG-182SZ

wersja id

20250905T220000

poczatek wersji obiektu

2025-09-05T22:00

nazwa

strefa wielofunkcyjna z zabudową zagrodową

oznaczenie

182SZ

symbol

SZ

obowiazuje od

2025-09-05

obowiazuje do

obecnie

status

w opracowaniu
<https://inspire.ec.europa.eu/codelist/ProcessStepGeneralValue/elaboration>

charakter ustalenia

ogólnie wiążące
<https://inspire.ec.europa.eu/codelist/RegulationNatureValue/generallyBinding>

profil podstawowy

teren zabudowy zagrodowej
teren produkcji w gospodarstwach rolnych
teren akwakultury i obsługi rybactwa
teren komunikacji
teren zieleni urządzonej
teren ogrodów działkowych
teren infrastruktury technicznej

maksymalna nadziemna intensywnosc zabudowy

0.6

maksymalny udzial powierzchni zabudowy

30%

maksymalna wysokosc zabudowy

9.0 m

minimalny udzial powierzchni biologicznie czynnej

40%

geometria



plan

<https://www.gov.pl/zagospodarowanieprzestrzenne/app/AktPlanowaniaPrzestrzennego/PL.ZIPPZP.11445/302302-POG/1POG>

strefa planistyczna

PL.ZIPPZP.11445_302302-POG_1POG-182SJ_20250905T220000

identyfier

<https://www.gov.pl/zagospodarowanieprzestrzenne/app/StrefaPlanistyczna/PL.ZIPPZP.11445/302302-POG/1POG-182SJ/20250905T220000>

przestrzen nazw

PL.ZIPPZP.11445/302302-POG

lokalny id

1POG-182SJ

wersja id

20250905T220000

poczatek wersji obiektu

2025-09-05T22:00

nazwa

strefa wielofunkcyjna z zabudową mieszkaniową jednorodzinną

oznaczenie

182SJ

symbol

SJ

obowiazuje od

2025-09-05

obowiazuje do

obecnie

status

w opracowaniu
<https://inspire.ec.europa.eu/codelist/ProcessStepGeneralValue/elaboration>

charakter ustalenia

ogólnie wiążące
<https://inspire.ec.europa.eu/codelist/RegulationNatureValue/generallyBinding>

profil podstawowy

teren zabudowy mieszkaniowej jednorodzinnej
teren usług
teren komunikacji
teren zieleni urządzonej
teren ogrodów działkowych
teren infrastruktury technicznej

maksymalna nadziemna intensywnosc zabudowy

0.5

maksymalny udzial powierzchni zabudowy

25%

maksymalna wysokosc zabudowy

9.0 m

minimalny udzial powierzchni biologicznie czynnej

50%

geometria



plan

<https://www.gov.pl/zagospodarowanieprzestrzenne/app/AktPlanowaniaPrzestrzennego/PL.ZIPPZP.11445/302302-POG/1POG>

strefa planistyczna

PL.ZIPPZP.11445_302302-POG_1POG-183SZ_20250905T220000

identyfier

<https://www.gov.pl/zagospodarowanieprzestrzenne/app/StrefaPlanistyczna/PL.ZIPPZP.11445/302302-POG/1POG-183SZ/20250905T220000>

przestrzen nazw

PL.ZIPPZP.11445/302302-POG

lokalny id

1POG-183SZ

wersja id

20250905T220000

poczatek wersji obiektu

2025-09-05T22:00

nazwa

strefa wielofunkcyjna z zabudową zagrodową

oznaczenie

183SZ

symbol

SZ

obowiazuje od

2025-09-05

obowiazuje do

obecnie

status

w opracowaniu
<https://inspire.ec.europa.eu/codelist/ProcessStepGeneralValue/elaboration>

charakter ustalenia

ogólnie wiążące
<https://inspire.ec.europa.eu/codelist/RegulationNatureValue/generallyBinding>

profil podstawowy

teren zabudowy zagrodowej
teren produkcji w gospodarstwach rolnych
teren akwakultury i obsługi rybactwa
teren komunikacji
teren zieleni urządzonej
teren ogrodów działkowych
teren infrastruktury technicznej

maksymalna nadziemna intensywnosc zabudowy

0.6

maksymalny udzial powierzchni zabudowy

9%

maksymalna wysokosc zabudowy

9.0 m

minimalny udzial powierzchni biologicznie czynnej

40%

geometria



plan

<https://www.gov.pl/zagospodarowanieprzestrzenne/app/AktPlanowaniaPrzestrzennego/PL.ZIPPZP.11445/302302-POG/1POG>

strefa planistyczna

PL.ZIPPZP.11445_302302-POG_1POG-183SJ_20250905T220000

identyfier

<https://www.gov.pl/zagospodarowanieprzestrzenne/app/StrefaPlanistyczna/PL.ZIPPZP.11445/302302-POG/1POG-183SJ/20250905T220000>

przestrzen nazw

PL.ZIPPZP.11445/302302-POG

lokalny id

1POG-183SJ

wersja id

20250905T220000

poczatek wersji obiektu

2025-09-05T22:00

nazwa

strefa wielofunkcyjna z zabudową mieszkaniową jednorodzinną

oznaczenie

183SJ

symbol

SJ

obowiazuje od

2025-09-05

obowiazuje do

obecnie

status

w opracowaniu
<https://inspire.ec.europa.eu/codelist/ProcessStepGeneralValue/elaboration>

charakter ustalenia

ogólnie wiążące
<https://inspire.ec.europa.eu/codelist/RegulationNatureValue/generallyBinding>

profil podstawowy

teren zabudowy mieszkaniowej jednorodzinnej
teren usług
teren komunikacji
teren zieleni urządzonej
teren ogrodów działkowych
teren infrastruktury technicznej

maksymalna nadziemna intensywnosc zabudowy

0.6

maksymalny udzial powierzchni zabudowy

30%

maksymalna wysokosc zabudowy

7.0 m

minimalny udzial powierzchni biologicznie czynnej

40%

geometria



plan

<https://www.gov.pl/zagospodarowanieprzestrzenne/app/AktPlanowaniaPrzestrzennego/PL.ZIPPZP.11445/302302-POG/1POG>

strefa planistyczna

PL.ZIPPZP.11445_302302-POG_1POG-184SZ_20250905T220000

identyfier

<https://www.gov.pl/zagospodarowanieprzestrzenne/app/StrefaPlanistyczna/PL.ZIPPZP.11445/302302-POG/1POG-184SZ/20250905T220000>

przestrzen nazw

PL.ZIPPZP.11445/302302-POG

lokalny id

1POG-184SZ

wersja id

20250905T220000

poczatek wersji obiektu

2025-09-05T22:00

nazwa

strefa wielofunkcyjna z zabudową zagrodową

oznaczenie

184SZ

symbol

SZ

obowiazuje od

2025-09-05

obowiazuje do

obecnie

status

w opracowaniu
<https://inspire.ec.europa.eu/codelist/ProcessStepGeneralValue/elaboration>

charakter ustalenia

ogólnie wiążące
<https://inspire.ec.europa.eu/codelist/RegulationNatureValue/generallyBinding>

profil podstawowy

teren zabudowy zagrodowej
teren produkcji w gospodarstwach rolnych
teren akwakultury i obsługi rybactwa
teren komunikacji
teren zieleni urządzonej
teren ogrodów działkowych
teren infrastruktury technicznej

maksymalna nadziemna intensywnosc zabudowy

0.6

maksymalny udzial powierzchni zabudowy

30%

maksymalna wysokosc zabudowy

9.0 m

minimalny udzial powierzchni biologicznie czynnej

40%

geometria



plan

<https://www.gov.pl/zagospodarowanieprzestrzenne/app/AktPlanowaniaPrzestrzennego/PL.ZIPPZP.11445/302302-POG/1POG>

strefa planistyczna

PL.ZIPPZP.11445_302302-POG_1POG-184SJ_20250905T220000

identyfier

<https://www.gov.pl/zagospodarowanieprzestrzenne/app/StrefaPlanistyczna/PL.ZIPPZP.11445/302302-POG/1POG-184SJ/20250905T220000>

przestrzen nazw

PL.ZIPPZP.11445/302302-POG

lokalny id

1POG-184SJ

wersja id

20250905T220000

początek wersji obiektu

2025-09-05T22:00

nazwa

strefa wielofunkcyjna z zabudową mieszkaniową jednorodzinną

oznaczenie

184SJ

symbol

SJ

obowiązuje od

2025-09-05

obowiązuje do

obecnie

status

w opracowaniu
<https://inspire.ec.europa.eu/codelist/ProcessStepGeneralValue/elaboration>

charakter ustalenia

ogólnie wiążące
<https://inspire.ec.europa.eu/codelist/RegulationNatureValue/generallyBinding>

profil podstawowy

teren zabudowy mieszkaniowej jednorodzinnej
 teren usług
 teren komunikacji
 teren zieleni urządzonej
 teren ogrodów działkowych
 teren infrastruktury technicznej

maksymalna nadziemna intensywność zabudowy

0.5

maksymalny udział powierzchni zabudowy

25%

maksymalna wysokość zabudowy

9.0 m

minimalny udział powierzchni biologicznie czynnej

50%

geometria



plan

<https://www.gov.pl/zagospodarowanieprzestrzenne/app/AktPlanowaniaPrzestrzennego/PL.ZIPPZP.11445/302302-POG/1POG>

strefa planistyczna

PL.ZIPPZP.11445_302302-POG_1POG-185SZ_20250905T220000

identyfier

<https://www.gov.pl/zagospodarowanieprzestrzenne/app/StrefaPlanistyczna/PL.ZIPPZP.11445/302302-POG/1POG-185SZ/20250905T220000>

przestrzen nazw

PL.ZIPPZP.11445/302302-POG

lokalny id

1POG-185SZ

wersja id

20250905T220000

poczatek wersji obiektu

2025-09-05T22:00

nazwa

strefa wielofunkcyjna z zabudową zagrodową

oznaczenie

185SZ

symbol

SZ

obowiazuje od

2025-09-05

obowiazuje do

obecnie

status

w opracowaniu
<https://inspire.ec.europa.eu/codelist/ProcessStepGeneralValue/elaboration>

charakter ustalenia

ogólnie wiążące
<https://inspire.ec.europa.eu/codelist/RegulationNatureValue/generallyBinding>

profil podstawowy

teren zabudowy zagrodowej
teren produkcji w gospodarstwach rolnych
teren akwakultury i obsługi rybactwa
teren komunikacji
teren zieleni urządzonej
teren ogrodów działkowych
teren infrastruktury technicznej

maksymalna nadziemna intensywnosc zabudowy

0.6

maksymalny udzial powierzchni zabudowy

30%

maksymalna wysokosc zabudowy

9.0 m

minimalny udzial powierzchni biologicznie czynnej

40%

geometria



plan

<https://www.gov.pl/zagospodarowanieprzestrzenne/app/AktPlanowaniaPrzestrzennego/PL.ZIPPZP.11445/302302-POG/1POG>

strefa planistyczna

PL.ZIPPZP.11445_302302-POG_1POG-185SJ_20250905T220000

identyfier

<https://www.gov.pl/zagospodarowanieprzestrzenne/app/StrefaPlanistyczna/PL.ZIPPZP.11445/302302-POG/1POG-185SJ/20250905T220000>

przestrzen nazw

PL.ZIPPZP.11445/302302-POG

lokalny id

1POG-185SJ

wersja id

20250905T220000

początek wersji obiektu

2025-09-05T22:00

nazwa

strefa wielofunkcyjna z zabudową mieszkaniową jednorodzinną

oznaczenie

185SJ

symbol

SJ

obowiązuje od

2025-09-05

obowiązuje do

obecnie

status

w opracowaniu
<https://inspire.ec.europa.eu/codelist/ProcessStepGeneralValue/elaboration>

charakter ustalenia

ogólnie wiążące
<https://inspire.ec.europa.eu/codelist/RegulationNatureValue/generallyBinding>

profil podstawowy

teren zabudowy mieszkaniowej jednorodzinnej
 teren usług
 teren komunikacji
 teren zieleni urządzonej
 teren ogrodów działkowych
 teren infrastruktury technicznej

maksymalna nadziemna intensywność zabudowy

0.7

maksymalny udział powierzchni zabudowy

35%

maksymalna wysokość zabudowy

7.0 m

minimalny udział powierzchni biologicznie czynnej

40%

geometria



plan

<https://www.gov.pl/zagospodarowanieprzestrzenne/app/AktPlanowaniaPrzestrzennego/PL.ZIPPZP.11445/302302-POG/1POG>

strefa planistyczna

PL.ZIPPZP.11445_302302-POG_1POG-186SZ_20250905T220000

identyfier

<https://www.gov.pl/zagospodarowanieprzestrzenne/app/StrefaPlanistyczna/PL.ZIPPZP.11445/302302-POG/1POG-186SZ/20250905T220000>

przestrzen nazw

PL.ZIPPZP.11445/302302-POG

lokalny id

1POG-186SZ

wersja id

20250905T220000

początek wersji obiektu

2025-09-05T22:00

nazwa

strefa wielofunkcyjna z zabudową zagrodową

oznaczenie

186SZ

symbol

SZ

obowiązuje od

2025-09-05

obowiązuje do

obecnie

status

w opracowaniu
<https://inspire.ec.europa.eu/codelist/ProcessStepGeneralValue/elaboration>

charakter ustalenia

ogólnie wiążące
<https://inspire.ec.europa.eu/codelist/RegulationNatureValue/generallyBinding>

profil podstawowy

teren zabudowy zagrodowej
 teren produkcji w gospodarstwach rolnych
 teren akwakultury i obsługi rybactwa
 teren komunikacji
 teren zieleni urządzonej
 teren ogrodów działkowych
 teren infrastruktury technicznej

maksymalna nadziemna intensywność zabudowy

0.6

maksymalny udział powierzchni zabudowy

30%

maksymalna wysokość zabudowy

9.0 m

minimalny udział powierzchni biologicznie czynnej

40%

geometria



plan

<https://www.gov.pl/zagospodarowanieprzestrzenne/app/AktPlanowaniaPrzestrzennego/PL.ZIPPZP.11445/302302-POG/1POG>

strefa planistyczna

PL.ZIPPZP.11445_302302-POG_1POG-186SJ_20250905T220000

identyfier

<https://www.gov.pl/zagospodarowanieprzestrzenne/app/StrefaPlanistyczna/PL.ZIPPZP.11445/302302-POG/1POG-186SJ/20250905T220000>

przestrzen nazw

PL.ZIPPZP.11445/302302-POG

lokalny id

1POG-186SJ

wersja id

20250905T220000

początek wersji obiektu

2025-09-05T22:00

nazwa

strefa wielofunkcyjna z zabudową mieszkaniową jednorodzinną

oznaczenie

186SJ

symbol

SJ

obowiązuje od

2025-09-05

obowiązuje do

obecnie

status

w opracowaniu
<https://inspire.ec.europa.eu/codelist/ProcessStepGeneralValue/elaboration>

charakter ustalenia

ogólnie wiążące
<https://inspire.ec.europa.eu/codelist/RegulationNatureValue/generallyBinding>

profil podstawowy

teren zabudowy mieszkaniowej jednorodzinnej
 teren usług
 teren komunikacji
 teren zieleni urządzonej
 teren ogrodów działkowych
 teren infrastruktury technicznej

maksymalna nadziemna intensywność zabudowy

0.5

maksymalny udział powierzchni zabudowy

25%

maksymalna wysokość zabudowy

9.0 m

minimalny udział powierzchni biologicznie czynnej

50%

geometria



plan

<https://www.gov.pl/zagospodarowanieprzestrzenne/app/AktPlanowaniaPrzestrzennego/PL.ZIPPZP.11445/302302-POG/1POG>

strefa planistyczna

PL.ZIPPZP.11445_302302-POG_1POG-187SZ_20250905T220000

identyfier

<https://www.gov.pl/zagospodarowanieprzestrzenne/app/StrefaPlanistyczna/PL.ZIPPZP.11445/302302-POG/1POG-187SZ/20250905T220000>

przestrzen nazw

PL.ZIPPZP.11445/302302-POG

lokalny id

1POG-187SZ

wersja id

20250905T220000

poczatek wersji obiektu

2025-09-05T22:00

nazwa

strefa wielofunkcyjna z zabudową zagrodową

oznaczenie

187SZ

symbol

SZ

obowiazuje od

2025-09-05

obowiazuje do

obecnie

status

w opracowaniu
<https://inspire.ec.europa.eu/codelist/ProcessStepGeneralValue/elaboration>

charakter ustalenia

ogólnie wiążące
<https://inspire.ec.europa.eu/codelist/RegulationNatureValue/generallyBinding>

profil podstawowy

teren zabudowy zagrodowej
 teren produkcji w gospodarstwach rolnych
 teren akwakultury i obsługi rybactwa
 teren komunikacji
 teren zieleni urządzonej
 teren ogrodów działkowych
 teren infrastruktury technicznej

maksymalna nadziemna intensywnosc zabudowy

0.6

maksymalny udzial powierzchni zabudowy

30%

maksymalna wysokosc zabudowy

9.0 m

minimalny udzial powierzchni biologicznie czynnej

40%

geometria



plan

<https://www.gov.pl/zagospodarowanieprzestrzenne/app/AktPlanowaniaPrzestrzennego/PL.ZIPPZP.11445/302302-POG/1POG>

strefa planistyczna

PL.ZIPPZP.11445_302302-POG_1POG-187SJ_20250905T220000

identyfier

<https://www.gov.pl/zagospodarowanieprzestrzenne/app/StrefaPlanistyczna/PL.ZIPPZP.11445/302302-POG/1POG-187SJ/20250905T220000>

przestrzen nazw

PL.ZIPPZP.11445/302302-POG

lokalny id

1POG-187SJ

wersja id

20250905T220000

początek wersji obiektu

2025-09-05T22:00

nazwa

strefa wielofunkcyjna z zabudową mieszkaniową jednorodzinną

oznaczenie

187SJ

symbol

SJ

obowiązuje od

2025-09-05

obowiązuje do

obecnie

status

w opracowaniu
<https://inspire.ec.europa.eu/codelist/ProcessStepGeneralValue/elaboration>

charakter ustalenia

ogólnie wiążące
<https://inspire.ec.europa.eu/codelist/RegulationNatureValue/generallyBinding>

profil podstawowy

teren zabudowy mieszkaniowej jednorodzinnej
teren usług
teren komunikacji
teren zieleni urządzonej
teren ogrodów działkowych
teren infrastruktury technicznej

maksymalna nadziemna intensywność zabudowy

0.6

maksymalny udział powierzchni zabudowy

30%

maksymalna wysokość zabudowy

7.0 m

minimalny udział powierzchni biologicznie czynnej

40%

geometria



plan

<https://www.gov.pl/zagospodarowanieprzestrzenne/app/AktPlanowaniaPrzestrzennego/PL.ZIPPZP.11445/302302-POG/1POG>

strefa planistyczna

PL.ZIPPZP.11445_302302-POG_1POG-188SZ_20250905T220000

identyfier

<https://www.gov.pl/zagospodarowanieprzestrzenne/app/StrefaPlanistyczna/PL.ZIPPZP.11445/302302-POG/1POG-188SZ/20250905T220000>

przestrzen nazw

PL.ZIPPZP.11445/302302-POG

lokalny id

1POG-188SZ

wersja id

20250905T220000

poczatek wersji obiektu

2025-09-05T22:00

nazwa

strefa wielofunkcyjna z zabudową zagrodową

oznaczenie

188SZ

symbol

SZ

obowiazuje od

2025-09-05

obowiazuje do

obecnie

status

w opracowaniu
<https://inspire.ec.europa.eu/codelist/ProcessStepGeneralValue/elaboration>

charakter ustalenia

ogólnie wiążące
<https://inspire.ec.europa.eu/codelist/RegulationNatureValue/generallyBinding>

profil podstawowy

teren zabudowy zagrodowej
teren produkcji w gospodarstwach rolnych
teren akwakultury i obsługi rybactwa
teren komunikacji
teren zieleni urządzonej
teren ogrodów działkowych
teren infrastruktury technicznej

maksymalna nadziemna intensywnosc zabudowy

0.6

maksymalny udzial powierzchni zabudowy

30%

maksymalna wysokosc zabudowy

9.0 m

minimalny udzial powierzchni biologicznie czynnej

40%

geometria



plan

<https://www.gov.pl/zagospodarowanieprzestrzenne/app/AktPlanowaniaPrzestrzennego/PL.ZIPPZP.11445/302302-POG/1POG>

strefa planistyczna

PL.ZIPPZP.11445_302302-POG_1POG-188SJ_20250905T220000

identyfier

<https://www.gov.pl/zagospodarowanieprzestrzenne/app/StrefaPlanistyczna/PL.ZIPPZP.11445/302302-POG/1POG-188SJ/20250905T220000>

przestrzen nazw

PL.ZIPPZP.11445/302302-POG

lokalny id

1POG-188SJ

wersja id

20250905T220000

poczatek wersji obiektu

2025-09-05T22:00

nazwa

strefa wielofunkcyjna z zabudową mieszkaniową jednorodzinną

oznaczenie

188SJ

symbol

SJ

obowiazuje od

2025-09-05

obowiazuje do

obecnie

status

w opracowaniu
<https://inspire.ec.europa.eu/codelist/ProcessStepGeneralValue/elaboration>

charakter ustalenia

ogólnie wiążące
<https://inspire.ec.europa.eu/codelist/RegulationNatureValue/generallyBinding>

profil podstawowy

teren zabudowy mieszkaniowej jednorodzinnej
 teren usług
 teren komunikacji
 teren zieleni urządzonej
 teren ogrodów działkowych
 teren infrastruktury technicznej

maksymalna nadziemna intensywnosc zabudowy

0.7

maksymalny udzial powierzchni zabudowy

35%

maksymalna wysokosc zabudowy

7.0 m

minimalny udzial powierzchni biologicznie czynnej

40%

geometria



plan

<https://www.gov.pl/zagospodarowanieprzestrzenne/app/AktPlanowaniaPrzestrzennego/PL.ZIPPZP.11445/302302-POG/1POG>

strefa planistyczna

PL.ZIPPZP.11445_302302-POG_1POG-189SZ_20250905T220000

identyfier

<https://www.gov.pl/zagospodarowanieprzestrzenne/app/StrefaPlanistyczna/PL.ZIPPZP.11445/302302-POG/1POG-189SZ/20250905T220000>

przestrzen nazw

PL.ZIPPZP.11445/302302-POG

lokalny id

1POG-189SZ

wersja id

20250905T220000

poczatek wersji obiektu

2025-09-05T22:00

nazwa

strefa wielofunkcyjna z zabudową zagrodową

oznaczenie

189SZ

symbol

SZ

obowiazuje od

2025-09-05

obowiazuje do

obecnie

status

w opracowaniu
<https://inspire.ec.europa.eu/codelist/ProcessStepGeneralValue/elaboration>

charakter ustalenia

ogólnie wiążące
<https://inspire.ec.europa.eu/codelist/RegulationNatureValue/generallyBinding>

profil podstawowy

teren zabudowy zagrodowej
 teren produkcji w gospodarstwach rolnych
 teren akwakultury i obsługi rybactwa
 teren komunikacji
 teren zieleni urządzonej
 teren ogrodów działkowych
 teren infrastruktury technicznej

maksymalna nadziemna intensywnosc zabudowy

0.6

maksymalny udzial powierzchni zabudowy

30%

maksymalna wysokosc zabudowy

9.0 m

minimalny udzial powierzchni biologicznie czynnej

40%

geometria



plan

<https://www.gov.pl/zagospodarowanieprzestrzenne/app/AktPlanowaniaPrzestrzennego/PL.ZIPPZP.11445/302302-POG/1POG>

strefa planistyczna

PL.ZIPPZP.11445_302302-POG_1POG-189SJ_20250905T220000

identyfier

<https://www.gov.pl/zagospodarowanieprzestrzenne/app/StrefaPlanistyczna/PL.ZIPPZP.11445/302302-POG/1POG-189SJ/20250905T220000>

przestrzen nazw

PL.ZIPPZP.11445/302302-POG

lokalny id

1POG-189SJ

wersja id

20250905T220000

poczatek wersji obiektu

2025-09-05T22:00

nazwa

strefa wielofunkcyjna z zabudową mieszkaniową jednorodzinną

oznaczenie

189SJ

symbol

SJ

obowiazuje od

2025-09-05

obowiazuje do

obecnie

status

w opracowaniu
<https://inspire.ec.europa.eu/codelist/ProcessStepGeneralValue/elaboration>

charakter ustalenia

ogólnie wiążące
<https://inspire.ec.europa.eu/codelist/RegulationNatureValue/generallyBinding>

profil podstawowy

teren zabudowy mieszkaniowej jednorodzinnej
 teren usług
 teren komunikacji
 teren zieleni urządzonej
 teren ogrodów działkowych
 teren infrastruktury technicznej

maksymalna nadziemna intensywnosc zabudowy

0.5

maksymalny udzial powierzchni zabudowy

25%

maksymalna wysokosc zabudowy

9.0 m

minimalny udzial powierzchni biologicznie czynnej

50%

geometria



plan

<https://www.gov.pl/zagospodarowanieprzestrzenne/app/AktPlanowaniaPrzestrzennego/PL.ZIPPZP.11445/302302-POG/1POG>

strefa planistyczna

PL.ZIPPZP.11445_302302-POG_1POG-190SZ_20250905T220000

identyfier

<https://www.gov.pl/zagospodarowanieprzestrzenne/app/StrefaPlanistyczna/PL.ZIPPZP.11445/302302-POG/1POG-190SZ/20250905T220000>

przestrzen nazw

PL.ZIPPZP.11445/302302-POG

lokalny id

1POG-190SZ

wersja id

20250905T220000

poczatek wersji obiektu

2025-09-05T22:00

nazwa

strefa wielofunkcyjna z zabudową zagrodową

oznaczenie

190SZ

symbol

SZ

obowiazuje od

2025-09-05

obowiazuje do

obecnie

status

w opracowaniu
<https://inspire.ec.europa.eu/codelist/ProcessStepGeneralValue/elaboration>

charakter ustalenia

ogólnie wiążące
<https://inspire.ec.europa.eu/codelist/RegulationNatureValue/generallyBinding>

profil podstawowy

teren zabudowy zagrodowej
teren produkcji w gospodarstwach rolnych
teren akwakultury i obsługi rybactwa
teren komunikacji
teren zieleni urządzonej
teren ogrodów działkowych
teren infrastruktury technicznej

maksymalna nadziemna intensywnosc zabudowy

0.6

maksymalny udzial powierzchni zabudowy

30%

maksymalna wysokosc zabudowy

9.0 m

minimalny udzial powierzchni biologicznie czynnej

40%

geometria



plan

<https://www.gov.pl/zagospodarowanieprzestrzenne/app/AktPlanowaniaPrzestrzennego/PL.ZIPPZP.11445/302302-POG/1POG>

strefa planistyczna

PL.ZIPPZP.11445_302302-POG_1POG-190SJ_20250905T220000

identyfier

<https://www.gov.pl/zagospodarowanieprzestrzenne/app/StrefaPlanistyczna/PL.ZIPPZP.11445/302302-POG/1POG-190SJ/20250905T220000>

przestrzen nazw

PL.ZIPPZP.11445/302302-POG

lokalny id

1POG-190SJ

wersja id

20250905T220000

poczatek wersji obiektu

2025-09-05T22:00

nazwa

strefa wielofunkcyjna z zabudową mieszkaniową jednorodzinną

oznaczenie

190SJ

symbol

SJ

obowiazuje od

2025-09-05

obowiazuje do

obecnie

status

w opracowaniu
<https://inspire.ec.europa.eu/codelist/ProcessStepGeneralValue/elaboration>

charakter ustalenia

ogólnie wiążące
<https://inspire.ec.europa.eu/codelist/RegulationNatureValue/generallyBinding>

profil podstawowy

teren zabudowy mieszkaniowej jednorodzinnej
teren usług
teren komunikacji
teren zieleni urządzonej
teren ogrodów działkowych
teren infrastruktury technicznej

maksymalna nadziemna intensywnosc zabudowy

0.5

maksymalny udzial powierzchni zabudowy

25%

maksymalna wysokosc zabudowy

9.0 m

minimalny udzial powierzchni biologicznie czynnej

50%

geometria



plan

<https://www.gov.pl/zagospodarowanieprzestrzenne/app/AktPlanowaniaPrzestrzennego/PL.ZIPPZP.11445/302302-POG/1POG>

strefa planistyczna

PL.ZIPPZP.11445_302302-POG_1POG-191SZ_20250905T220000

identyfier

<https://www.gov.pl/zagospodarowanieprzestrzenne/app/StrefaPlanistyczna/PL.ZIPPZP.11445/302302-POG/1POG-191SZ/20250905T220000>

przestrzen nazw

PL.ZIPPZP.11445/302302-POG

lokalny id

1POG-191SZ

wersja id

20250905T220000

poczatek wersji obiektu

2025-09-05T22:00

nazwa

strefa wielofunkcyjna z zabudową zagrodową

oznaczenie

191SZ

symbol

SZ

obowiazuje od

2025-09-05

obowiazuje do

obecnie

status

w opracowaniu
<https://inspire.ec.europa.eu/codelist/ProcessStepGeneralValue/elaboration>

charakter ustalenia

ogólnie wiążące
<https://inspire.ec.europa.eu/codelist/RegulationNatureValue/generallyBinding>

profil podstawowy

teren zabudowy zagrodowej
teren produkcji w gospodarstwach rolnych
teren akwakultury i obsługi rybactwa
teren komunikacji
teren zieleni urządzonej
teren ogrodów działkowych
teren infrastruktury technicznej

maksymalna nadziemna intensywnosc zabudowy

0.6

maksymalny udzial powierzchni zabudowy

30%

maksymalna wysokosc zabudowy

9.0 m

minimalny udzial powierzchni biologicznie czynnej

40%

geometria



plan

<https://www.gov.pl/zagospodarowanieprzestrzenne/app/AktPlanowaniaPrzestrzennego/PL.ZIPPZP.11445/302302-POG/1POG>

strefa planistyczna

PL.ZIPPZP.11445_302302-POG_1POG-191SJ_20250905T220000

identyfier

<https://www.gov.pl/zagospodarowanieprzestrzenne/app/StrefaPlanistyczna/PL.ZIPPZP.11445/302302-POG/1POG-191SJ/20250905T220000>

przestrzen nazw

PL.ZIPPZP.11445/302302-POG

lokalny id

1POG-191SJ

wersja id

20250905T220000

poczatek wersji obiektu

2025-09-05T22:00

nazwa

strefa wielofunkcyjna z zabudową mieszkaniową jednorodzinną

oznaczenie

191SJ

symbol

SJ

obowiazuje od

2025-09-05

obowiazuje do

obecnie

status

w opracowaniu
<https://inspire.ec.europa.eu/codelist/ProcessStepGeneralValue/elaboration>

charakter ustalenia

ogólnie wiążące
<https://inspire.ec.europa.eu/codelist/RegulationNatureValue/generallyBinding>

profil podstawowy

teren zabudowy mieszkaniowej jednorodzinnej
teren usług
teren komunikacji
teren zieleni urządzonej
teren ogrodów działkowych
teren infrastruktury technicznej

maksymalna nadziemna intensywnosc zabudowy

0.5

maksymalny udzial powierzchni zabudowy

25%

maksymalna wysokosc zabudowy

9.0 m

minimalny udzial powierzchni biologicznie czynnej

50%

geometria



plan

<https://www.gov.pl/zagospodarowanieprzestrzenne/app/AktPlanowaniaPrzestrzennego/PL.ZIPPZP.11445/302302-POG/1POG>

strefa planistyczna

PL.ZIPPZP.11445_302302-POG_1POG-192SZ_20250905T220000

identyfier

<https://www.gov.pl/zagospodarowanieprzestrzenne/app/StrefaPlanistyczna/PL.ZIPPZP.11445/302302-POG/1POG-192SZ/20250905T220000>

przestrzen nazw

PL.ZIPPZP.11445/302302-POG

lokalny id

1POG-192SZ

wersja id

20250905T220000

poczatek wersji obiektu

2025-09-05T22:00

nazwa

strefa wielofunkcyjna z zabudową zagrodową

oznaczenie

192SZ

symbol

SZ

obowiazuje od

2025-09-05

obowiazuje do

obecnie

status

w opracowaniu
<https://inspire.ec.europa.eu/codelist/ProcessStepGeneralValue/elaboration>

charakter ustalenia

ogólnie wiążące
<https://inspire.ec.europa.eu/codelist/RegulationNatureValue/generallyBinding>

profil podstawowy

teren zabudowy zagrodowej
teren produkcji w gospodarstwach rolnych
teren akwakultury i obsługi rybactwa
teren komunikacji
teren zieleni urządzonej
teren ogrodów działkowych
teren infrastruktury technicznej

maksymalna nadziemna intensywnosc zabudowy

0.6

maksymalny udzial powierzchni zabudowy

30%

maksymalna wysokosc zabudowy

9.0 m

minimalny udzial powierzchni biologicznie czynnej

40%

geometria



plan

<https://www.gov.pl/zagospodarowanieprzestrzenne/app/AktPlanowaniaPrzestrzennego/PL.ZIPPZP.11445/302302-POG/1POG>

strefa planistyczna

PL.ZIPPZP.11445_302302-POG_1POG-192SJ_20250905T220000

identyfier

<https://www.gov.pl/zagospodarowanieprzestrzenne/app/StrefaPlanistyczna/PL.ZIPPZP.11445/302302-POG/1POG-192SJ/20250905T220000>

przestrzen nazw

PL.ZIPPZP.11445/302302-POG

lokalny id

1POG-192SJ

wersja id

20250905T220000

początek wersji obiektu

2025-09-05T22:00

nazwa

strefa wielofunkcyjna z zabudową mieszkaniową jednorodzinną

oznaczenie

192SJ

symbol

SJ

obowiązuje od

2025-09-05

obowiązuje do

obecnie

status

w opracowaniu
<https://inspire.ec.europa.eu/codelist/ProcessStepGeneralValue/elaboration>

charakter ustalenia

ogólnie wiążące
<https://inspire.ec.europa.eu/codelist/RegulationNatureValue/generallyBinding>

profil podstawowy

teren zabudowy mieszkaniowej jednorodzinnej
 teren usług
 teren komunikacji
 teren zieleni urządzonej
 teren ogrodów działkowych
 teren infrastruktury technicznej

maksymalna nadziemna intensywność zabudowy

0.5

maksymalny udział powierzchni zabudowy

25%

maksymalna wysokość zabudowy

9.0 m

minimalny udział powierzchni biologicznie czynnej

50%

geometria



plan

<https://www.gov.pl/zagospodarowanieprzestrzenne/app/AktPlanowaniaPrzestrzennego/PL.ZIPPZP.11445/302302-POG/1POG>

strefa planistyczna

PL.ZIPPZP.11445_302302-POG_1POG-193SZ_20250905T220000

identyfier

<https://www.gov.pl/zagospodarowanieprzestrzenne/app/StrefaPlanistyczna/PL.ZIPPZP.11445/302302-POG/1POG-193SZ/20250905T220000>

przestrzen nazw

PL.ZIPPZP.11445/302302-POG

lokalny id

1POG-193SZ

wersja id

20250905T220000

poczatek wersji obiektu

2025-09-05T22:00

nazwa

strefa wielofunkcyjna z zabudową zagrodową

oznaczenie

193SZ

symbol

SZ

obowiazuje od

2025-09-05

obowiazuje do

obecnie

status

w opracowaniu
<https://inspire.ec.europa.eu/codelist/ProcessStepGeneralValue/elaboration>

charakter ustalenia

ogólnie wiążące
<https://inspire.ec.europa.eu/codelist/RegulationNatureValue/generallyBinding>

profil podstawowy

teren zabudowy zagrodowej
teren produkcji w gospodarstwach rolnych
teren akwakultury i obsługi rybactwa
teren komunikacji
teren zieleni urządzonej
teren ogrodów działkowych
teren infrastruktury technicznej

maksymalna nadziemna intensywnosc zabudowy

0.6

maksymalny udzial powierzchni zabudowy

30%

maksymalna wysokosc zabudowy

9.0 m

minimalny udzial powierzchni biologicznie czynnej

40%

geometria



plan

<https://www.gov.pl/zagospodarowanieprzestrzenne/app/AktPlanowaniaPrzestrzennego/PL.ZIPPZP.11445/302302-POG/1POG>

strefa planistyczna

PL.ZIPPZP.11445_302302-POG_1POG-193SJ_20250905T220000

identyfier

<https://www.gov.pl/zagospodarowanieprzestrzenne/app/StrefaPlanistyczna/PL.ZIPPZP.11445/302302-POG/1POG-193SJ/20250905T220000>

przestrzen nazw

PL.ZIPPZP.11445/302302-POG

lokalny id

1POG-193SJ

wersja id

20250905T220000

poczatek wersji obiektu

2025-09-05T22:00

nazwa

strefa wielofunkcyjna z zabudową mieszkaniową jednorodzinną

oznaczenie

193SJ

symbol

SJ

obowiazuje od

2025-09-05

obowiazuje do

obecnie

status

w opracowaniu
<https://inspire.ec.europa.eu/codelist/ProcessStepGeneralValue/elaboration>

charakter ustalenia

ogólnie wiążące
<https://inspire.ec.europa.eu/codelist/RegulationNatureValue/generallyBinding>

profil podstawowy

teren zabudowy mieszkaniowej jednorodzinnej
teren usług
teren komunikacji
teren zieleni urządzonej
teren ogrodów działkowych
teren infrastruktury technicznej

maksymalna nadziemna intensywnosc zabudowy

0.6

maksymalny udzial powierzchni zabudowy

30%

maksymalna wysokosc zabudowy

9.0 m

minimalny udzial powierzchni biologicznie czynnej

40%

geometria



plan

<https://www.gov.pl/zagospodarowanieprzestrzenne/app/AktPlanowaniaPrzestrzennego/PL.ZIPPZP.11445/302302-POG/1POG>

strefa planistyczna

PL.ZIPPZP.11445_302302-POG_1POG-194SZ_20250905T220000

identyfier

<https://www.gov.pl/zagospodarowanieprzestrzenne/app/StrefaPlanistyczna/PL.ZIPPZP.11445/302302-POG/1POG-194SZ/20250905T220000>

przestrzen nazw

PL.ZIPPZP.11445/302302-POG

lokalny id

1POG-194SZ

wersja id

20250905T220000

poczatek wersji obiektu

2025-09-05T22:00

nazwa

strefa wielofunkcyjna z zabudową zagrodową

oznaczenie

194SZ

symbol

SZ

obowiazuje od

2025-09-05

obowiazuje do

obecnie

status

w opracowaniu
<https://inspire.ec.europa.eu/codelist/ProcessStepGeneralValue/elaboration>

charakter ustalenia

ogólnie wiążące
<https://inspire.ec.europa.eu/codelist/RegulationNatureValue/generallyBinding>

profil podstawowy

teren zabudowy zagrodowej
teren produkcji w gospodarstwach rolnych
teren akwakultury i obsługi rybactwa
teren komunikacji
teren zieleni urządzonej
teren ogrodów działkowych
teren infrastruktury technicznej

maksymalna nadziemna intensywnosc zabudowy

0.6

maksymalny udzial powierzchni zabudowy

30%

maksymalna wysokosc zabudowy

9.0 m

minimalny udzial powierzchni biologicznie czynnej

40%

geometria



plan

<https://www.gov.pl/zagospodarowanieprzestrzenne/app/AktPlanowaniaPrzestrzennego/PL.ZIPPZP.11445/302302-POG/1POG>

strefa planistyczna

PL.ZIPPZP.11445_302302-POG_1POG-194SJ_20250905T220000

identyfier

<https://www.gov.pl/zagospodarowanieprzestrzenne/app/StrefaPlanistyczna/PL.ZIPPZP.11445/302302-POG/1POG-194SJ/20250905T220000>

przestrzen nazw

PL.ZIPPZP.11445/302302-POG

lokalny id

1POG-194SJ

wersja id

20250905T220000

początek wersji obiektu

2025-09-05T22:00

nazwa

strefa wielofunkcyjna z zabudową mieszkaniową jednorodzinną

oznaczenie

194SJ

symbol

SJ

obowiązuje od

2025-09-05

obowiązuje do

obecnie

status

w opracowaniu
<https://inspire.ec.europa.eu/codelist/ProcessStepGeneralValue/elaboration>

charakter ustalenia

ogólnie wiążące
<https://inspire.ec.europa.eu/codelist/RegulationNatureValue/generallyBinding>

profil podstawowy

teren zabudowy mieszkaniowej jednorodzinnej
teren usług
teren komunikacji
teren zieleni urządzonej
teren ogrodów działkowych
teren infrastruktury technicznej

maksymalna nadziemna intensywność zabudowy

0.6

maksymalny udział powierzchni zabudowy

30%

maksymalna wysokość zabudowy

9.0 m

minimalny udział powierzchni biologicznie czynnej

40%

geometria



plan

<https://www.gov.pl/zagospodarowanieprzestrzenne/app/AktPlanowaniaPrzestrzennego/PL.ZIPPZP.11445/302302-POG/1POG>

strefa planistyczna

PL.ZIPPZP.11445_302302-POG_1POG-195SZ_20250905T220000

identyfier

<https://www.gov.pl/zagospodarowanieprzestrzenne/app/StrefaPlanistyczna/PL.ZIPPZP.11445/302302-POG/1POG-195SZ/20250905T220000>

przestrzen nazw

PL.ZIPPZP.11445/302302-POG

lokalny id

1POG-195SZ

wersja id

20250905T220000

poczatek wersji obiektu

2025-09-05T22:00

nazwa

strefa wielofunkcyjna z zabudową zagrodową

oznaczenie

195SZ

symbol

SZ

obowiazuje od

2025-09-05

obowiazuje do

obecnie

status

w opracowaniu
<https://inspire.ec.europa.eu/codelist/ProcessStepGeneralValue/elaboration>

charakter ustalenia

ogólnie wiążące
<https://inspire.ec.europa.eu/codelist/RegulationNatureValue/generallyBinding>

profil podstawowy

teren zabudowy zagrodowej
teren produkcji w gospodarstwach rolnych
teren akwakultury i obsługi rybactwa
teren komunikacji
teren zieleni urządzonej
teren ogrodów działkowych
teren infrastruktury technicznej

maksymalna nadziemna intensywnosc zabudowy

0.6

maksymalny udzial powierzchni zabudowy

30%

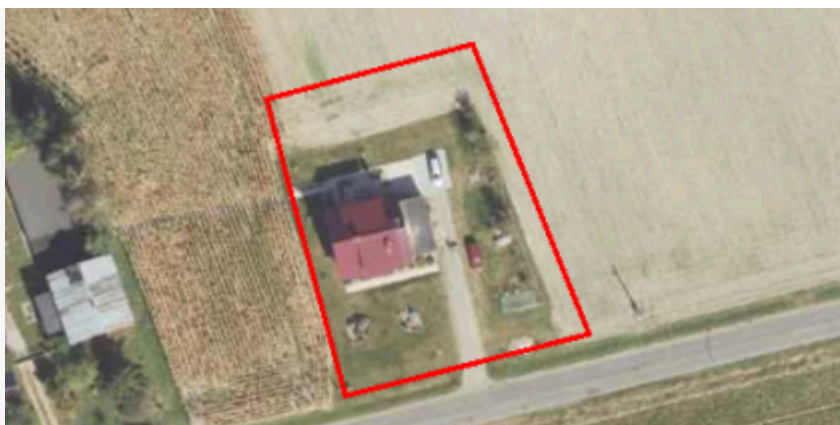
maksymalna wysokosc zabudowy

9.0 m

minimalny udzial powierzchni biologicznie czynnej

40%

geometria



plan

<https://www.gov.pl/zagospodarowanieprzestrzenne/app/AktPlanowaniaPrzestrzennego/PL.ZIPPZP.11445/302302-POG/1POG>

strefa planistyczna

PL.ZIPPZP.11445_302302-POG_1POG-195SJ_20250905T220000

identyfier

<https://www.gov.pl/zagospodarowanieprzestrzenne/app/StrefaPlanistyczna/PL.ZIPPZP.11445/302302-POG/1POG-195SJ/20250905T220000>

przestrzen nazw

PL.ZIPPZP.11445/302302-POG

lokalny id

1POG-195SJ

wersja id

20250905T220000

początek wersji obiektu

2025-09-05T22:00

nazwa

strefa wielofunkcyjna z zabudową mieszkaniową jednorodzinną

oznaczenie

195SJ

symbol

SJ

obowiązuje od

2025-09-05

obowiązuje do

obecnie

status

w opracowaniu
<https://inspire.ec.europa.eu/codelist/ProcessStepGeneralValue/elaboration>

charakter ustalenia

ogólnie wiążące
<https://inspire.ec.europa.eu/codelist/RegulationNatureValue/generallyBinding>

profil podstawowy

teren zabudowy mieszkaniowej jednorodzinnej
teren usług
teren komunikacji
teren zieleni urządzonej
teren ogrodów działkowych
teren infrastruktury technicznej

maksymalna nadziemna intensywność zabudowy

0.6

maksymalny udział powierzchni zabudowy

30%

maksymalna wysokość zabudowy

9.0 m

minimalny udział powierzchni biologicznie czynnej

40%

geometria



plan

<https://www.gov.pl/zagospodarowanieprzestrzenne/app/AktPlanowaniaPrzestrzennego/PL.ZIPPZP.11445/302302-POG/1POG>

strefa planistyczna

PL.ZIPPZP.11445_302302-POG_1POG-196SZ_20250905T220000

identyfier

<https://www.gov.pl/zagospodarowanieprzestrzenne/app/StrefaPlanistyczna/PL.ZIPPZP.11445/302302-POG/1POG-196SZ/20250905T220000>

przestrzen nazw

PL.ZIPPZP.11445/302302-POG

lokalny id

1POG-196SZ

wersja id

20250905T220000

poczatek wersji obiektu

2025-09-05T22:00

nazwa

strefa wielofunkcyjna z zabudową zagrodową

oznaczenie

196SZ

symbol

SZ

obowiazuje od

2025-09-05

obowiazuje do

obecnie

status

w opracowaniu
<https://inspire.ec.europa.eu/codelist/ProcessStepGeneralValue/elaboration>

charakter ustalenia

ogólnie wiążące
<https://inspire.ec.europa.eu/codelist/RegulationNatureValue/generallyBinding>

profil podstawowy

teren zabudowy zagrodowej
teren produkcji w gospodarstwach rolnych
teren akwakultury i obsługi rybactwa
teren komunikacji
teren zieleni urządzonej
teren ogrodów działkowych
teren infrastruktury technicznej

maksymalna nadziemna intensywnosc zabudowy

0.6

maksymalny udzial powierzchni zabudowy

30%

maksymalna wysokosc zabudowy

9.0 m

minimalny udzial powierzchni biologicznie czynnej

40%

geometria



plan

<https://www.gov.pl/zagospodarowanieprzestrzenne/app/AktPlanowaniaPrzestrzennego/PL.ZIPPZP.11445/302302-POG/1POG>

strefa planistyczna

PL.ZIPPZP.11445_302302-POG_1POG-196SJ_20250905T220000

identyfier

<https://www.gov.pl/zagospodarowanieprzestrzenne/app/StrefaPlanistyczna/PL.ZIPPZP.11445/302302-POG/1POG-196SJ/20250905T220000>

przestrzen nazw

PL.ZIPPZP.11445/302302-POG

lokalny id

1POG-196SJ

wersja id

20250905T220000

poczatek wersji obiektu

2025-09-05T22:00

nazwa

strefa wielofunkcyjna z zabudową mieszkaniową jednorodzinną

oznaczenie

196SJ

symbol

SJ

obowiazuje od

2025-09-05

obowiazuje do

obecnie

status

w opracowaniu
<https://inspire.ec.europa.eu/codelist/ProcessStepGeneralValue/elaboration>

charakter ustalenia

ogólnie wiążące
<https://inspire.ec.europa.eu/codelist/RegulationNatureValue/generallyBinding>

profil podstawowy

teren zabudowy mieszkaniowej jednorodzinnej
teren usług
teren komunikacji
teren zieleni urządzonej
teren ogrodów działkowych
teren infrastruktury technicznej

maksymalna nadziemna intensywnosc zabudowy

0.6

maksymalny udzial powierzchni zabudowy

30%

maksymalna wysokosc zabudowy

9.0 m

minimalny udzial powierzchni biologicznie czynnej

40%

geometria



plan

<https://www.gov.pl/zagospodarowanieprzestrzenne/app/AktPlanowaniaPrzestrzennego/PL.ZIPPZP.11445/302302-POG/1POG>

strefa planistyczna

PL.ZIPPZP.11445_302302-POG_1POG-197SZ_20250905T220000

identyfier

<https://www.gov.pl/zagospodarowanieprzestrzenne/app/StrefaPlanistyczna/PL.ZIPPZP.11445/302302-POG/1POG-197SZ/20250905T220000>

przestrzen nazw

PL.ZIPPZP.11445/302302-POG

lokalny id

1POG-197SZ

wersja id

20250905T220000

poczatek wersji obiektu

2025-09-05T22:00

nazwa

strefa wielofunkcyjna z zabudową zagrodową

oznaczenie

197SZ

symbol

SZ

obowiazuje od

2025-09-05

obowiazuje do

obecnie

status

w opracowaniu
<https://inspire.ec.europa.eu/codelist/ProcessStepGeneralValue/elaboration>

charakter ustalenia

ogólnie wiążące
<https://inspire.ec.europa.eu/codelist/RegulationNatureValue/generallyBinding>

profil podstawowy

teren zabudowy zagrodowej
teren produkcji w gospodarstwach rolnych
teren akwakultury i obsługi rybactwa
teren komunikacji
teren zieleni urządzonej
teren ogrodów działkowych
teren infrastruktury technicznej

maksymalna nadziemna intensywnosc zabudowy

0.6

maksymalny udzial powierzchni zabudowy

30%

maksymalna wysokosc zabudowy

9.0 m

minimalny udzial powierzchni biologicznie czynnej

40%

geometria



plan

<https://www.gov.pl/zagospodarowanieprzestrzenne/app/AktPlanowaniaPrzestrzennego/PL.ZIPPZP.11445/302302-POG/1POG>

strefa planistyczna

PL.ZIPPZP.11445_302302-POG_1POG-197SJ_20250905T220000

identyfier

<https://www.gov.pl/zagospodarowanieprzestrzenne/app/StrefaPlanistyczna/PL.ZIPPZP.11445/302302-POG/1POG-197SJ/20250905T220000>

przestrzen nazw

PL.ZIPPZP.11445/302302-POG

lokalny id

1POG-197SJ

wersja id

20250905T220000

poczatek wersji obiektu

2025-09-05T22:00

nazwa

strefa wielofunkcyjna z zabudową mieszkaniową jednorodzinną

oznaczenie

197SJ

symbol

SJ

obowiazuje od

2025-09-05

obowiazuje do

obecnie

status

w opracowaniu
<https://inspire.ec.europa.eu/codelist/ProcessStepGeneralValue/elaboration>

charakter ustalenia

ogólnie wiążące
<https://inspire.ec.europa.eu/codelist/RegulationNatureValue/generallyBinding>

profil podstawowy

teren zabudowy mieszkaniowej jednorodzinnej
teren usług
teren komunikacji
teren zieleni urządzonej
teren ogrodów działkowych
teren infrastruktury technicznej

maksymalna nadziemna intensywnosc zabudowy

0.5

maksymalny udzial powierzchni zabudowy

25%

maksymalna wysokosc zabudowy

9.0 m

minimalny udzial powierzchni biologicznie czynnej

50%

geometria



plan

<https://www.gov.pl/zagospodarowanieprzestrzenne/app/AktPlanowaniaPrzestrzennego/PL.ZIPPZP.11445/302302-POG/1POG>

strefa planistyczna

PL.ZIPPZP.11445_302302-POG_1POG-198SZ_20250905T220000

identyfier

<https://www.gov.pl/zagospodarowanieprzestrzenne/app/StrefaPlanistyczna/PL.ZIPPZP.11445/302302-POG/1POG-198SZ/20250905T220000>

przestrzen nazw

PL.ZIPPZP.11445/302302-POG

lokalny id

1POG-198SZ

wersja id

20250905T220000

poczatek wersji obiektu

2025-09-05T22:00

nazwa

strefa wielofunkcyjna z zabudową zagrodową

oznaczenie

198SZ

symbol

SZ

obowiazuje od

2025-09-05

obowiazuje do

obecnie

status

w opracowaniu
<https://inspire.ec.europa.eu/codelist/ProcessStepGeneralValue/elaboration>

charakter ustalenia

ogólnie wiążące
<https://inspire.ec.europa.eu/codelist/RegulationNatureValue/generallyBinding>

profil podstawowy

teren zabudowy zagrodowej
teren produkcji w gospodarstwach rolnych
teren akwakultury i obsługi rybactwa
teren komunikacji
teren zieleni urządzonej
teren ogrodów działkowych
teren infrastruktury technicznej

maksymalna nadziemna intensywnosc zabudowy

0.7

maksymalny udzial powierzchni zabudowy

35%

maksymalna wysokosc zabudowy

9.0 m

minimalny udzial powierzchni biologicznie czynnej

40%

geometria



plan

<https://www.gov.pl/zagospodarowanieprzestrzenne/app/AktPlanowaniaPrzestrzennego/PL.ZIPPZP.11445/302302-POG/1POG>

strefa planistyczna

PL.ZIPPZP.11445_302302-POG_1POG-198SJ_20250905T220000

identyfier

<https://www.gov.pl/zagospodarowanieprzestrzenne/app/StrefaPlanistyczna/PL.ZIPPZP.11445/302302-POG/1POG-198SJ/20250905T220000>

przestrzen nazw

PL.ZIPPZP.11445/302302-POG

lokalny id

1POG-198SJ

wersja id

20250905T220000

początek wersji obiektu

2025-09-05T22:00

nazwa

strefa wielofunkcyjna z zabudową mieszkaniową jednorodzinną

oznaczenie

198SJ

symbol

SJ

obowiązuje od

2025-09-05

obowiązuje do

obecnie

status

w opracowaniu
<https://inspire.ec.europa.eu/codelist/ProcessStepGeneralValue/elaboration>

charakter ustalenia

ogólnie wiążące
<https://inspire.ec.europa.eu/codelist/RegulationNatureValue/generallyBinding>

profil podstawowy

teren zabudowy mieszkaniowej jednorodzinnej
teren usług
teren komunikacji
teren zieleni urządzonej
teren ogrodów działkowych
teren infrastruktury technicznej

maksymalna nadziemna intensywność zabudowy

0.6

maksymalny udział powierzchni zabudowy

30%

maksymalna wysokość zabudowy

9.0 m

minimalny udział powierzchni biologicznie czynnej

40%

geometria



plan

<https://www.gov.pl/zagospodarowanieprzestrzenne/app/AktPlanowaniaPrzestrzennego/PL.ZIPPZP.11445/302302-POG/1POG>

strefa planistyczna

PL.ZIPPZP.11445_302302-POG_1POG-199SZ_20250905T220000

identyfier

<https://www.gov.pl/zagospodarowanieprzestrzenne/app/StrefaPlanistyczna/PL.ZIPPZP.11445/302302-POG/1POG-199SZ/20250905T220000>

przestrzen nazw

PL.ZIPPZP.11445/302302-POG

lokalny id

1POG-199SZ

wersja id

20250905T220000

poczatek wersji obiektu

2025-09-05T22:00

nazwa

strefa wielofunkcyjna z zabudową zagrodową

oznaczenie

199SZ

symbol

SZ

obowiazuje od

2025-09-05

obowiazuje do

obecnie

status

w opracowaniu
<https://inspire.ec.europa.eu/codelist/ProcessStepGeneralValue/elaboration>

charakter ustalenia

ogólnie wiążące
<https://inspire.ec.europa.eu/codelist/RegulationNatureValue/generallyBinding>

profil podstawowy

teren zabudowy zagrodowej
teren produkcji w gospodarstwach rolnych
teren akwakultury i obsługi rybactwa
teren komunikacji
teren zieleni urządzonej
teren ogrodów działkowych
teren infrastruktury technicznej

maksymalna nadziemna intensywnosc zabudowy

0.6

maksymalny udzial powierzchni zabudowy

30%

maksymalna wysokosc zabudowy

9.0 m

minimalny udzial powierzchni biologicznie czynnej

40%

geometria



plan

<https://www.gov.pl/zagospodarowanieprzestrzenne/app/AktPlanowaniaPrzestrzennego/PL.ZIPPZP.11445/302302-POG/1POG>

strefa planistyczna

PL.ZIPPZP.11445_302302-POG_1POG-199SJ_20250905T220000

identyfier

<https://www.gov.pl/zagospodarowanieprzestrzenne/app/StrefaPlanistyczna/PL.ZIPPZP.11445/302302-POG/1POG-199SJ/20250905T220000>

przestrzen nazw

PL.ZIPPZP.11445/302302-POG

lokalny id

1POG-199SJ

wersja id

20250905T220000

poczatek wersji obiektu

2025-09-05T22:00

nazwa

strefa wielofunkcyjna z zabudową mieszkaniową jednorodzinną

oznaczenie

199SJ

symbol

SJ

obowiazuje od

2025-09-05

obowiazuje do

obecnie

status

w opracowaniu
<https://inspire.ec.europa.eu/codelist/ProcessStepGeneralValue/elaboration>

charakter ustalenia

ogólnie wiążące
<https://inspire.ec.europa.eu/codelist/RegulationNatureValue/generallyBinding>

profil podstawowy

teren zabudowy mieszkaniowej jednorodzinnej
teren usług
teren komunikacji
teren zieleni urządzonej
teren ogrodów działkowych
teren infrastruktury technicznej

maksymalna nadziemna intensywnosc zabudowy

0.6

maksymalny udzial powierzchni zabudowy

30%

maksymalna wysokosc zabudowy

9.0 m

minimalny udzial powierzchni biologicznie czynnej

40%

geometria



plan

<https://www.gov.pl/zagospodarowanieprzestrzenne/app/AktPlanowaniaPrzestrzennego/PL.ZIPPZP.11445/302302-POG/1POG>

strefa planistyczna

PL.ZIPPZP.11445_302302-POG_1POG-200SZ_20250905T220000

identyfier

<https://www.gov.pl/zagospodarowanieprzestrzenne/app/StrefaPlanistyczna/PL.ZIPPZP.11445/302302-POG/1POG-200SZ/20250905T220000>

przestrzen nazw

PL.ZIPPZP.11445/302302-POG

lokalny id

1POG-200SZ

wersja id

20250905T220000

poczatek wersji obiektu

2025-09-05T22:00

nazwa

strefa wielofunkcyjna z zabudową zagrodową

oznaczenie

200SZ

symbol

SZ

obowiazuje od

2025-09-05

obowiazuje do

obecnie

status

w opracowaniu
<https://inspire.ec.europa.eu/codelist/ProcessStepGeneralValue/elaboration>

charakter ustalenia

ogólnie wiążące
<https://inspire.ec.europa.eu/codelist/RegulationNatureValue/generallyBinding>

profil podstawowy

teren zabudowy zagrodowej
 teren produkcji w gospodarstwach rolnych
 teren akwakultury i obsługi rybactwa
 teren komunikacji
 teren zieleni urządzonej
 teren ogrodów działkowych
 teren infrastruktury technicznej

maksymalna nadziemna intensywnosc zabudowy

0.6

maksymalny udzial powierzchni zabudowy

30%

maksymalna wysokosc zabudowy

9.0 m

minimalny udzial powierzchni biologicznie czynnej

40%

geometria



plan

<https://www.gov.pl/zagospodarowanieprzestrzenne/app/AktPlanowaniaPrzestrzennego/PL.ZIPPZP.11445/302302-POG/1POG>

strefa planistyczna

PL.ZIPPZP.11445_302302-POG_1POG-200SJ_20250905T220000

identyfier

<https://www.gov.pl/zagospodarowanieprzestrzenne/app/StrefaPlanistyczna/PL.ZIPPZP.11445/302302-POG/1POG-200SJ/20250905T220000>

przestrzen nazw

PL.ZIPPZP.11445/302302-POG

lokalny id

1POG-200SJ

wersja id

20250905T220000

początek wersji obiektu

2025-09-05T22:00

nazwa

strefa wielofunkcyjna z zabudową mieszkaniową jednorodzinną

oznaczenie

200SJ

symbol

SJ

obowiązuje od

2025-09-05

obowiązuje do

obecnie

status

w opracowaniu
<https://inspire.ec.europa.eu/codelist/ProcessStepGeneralValue/elaboration>

charakter ustalenia

ogólnie wiążące
<https://inspire.ec.europa.eu/codelist/RegulationNatureValue/generallyBinding>

profil podstawowy

teren zabudowy mieszkaniowej jednorodzinnej
 teren usług
 teren komunikacji
 teren zieleni urządzonej
 teren ogrodów działkowych
 teren infrastruktury technicznej

maksymalna nadziemna intensywność zabudowy

0.5

maksymalny udział powierzchni zabudowy

25%

maksymalna wysokość zabudowy

9.0 m

minimalny udział powierzchni biologicznie czynnej

50%

geometria



plan

<https://www.gov.pl/zagospodarowanieprzestrzenne/app/AktPlanowaniaPrzestrzennego/PL.ZIPPZP.11445/302302-POG/1POG>

strefa planistyczna

PL.ZIPPZP.11445_302302-POG_1POG-201SZ_20250905T220000

identyfier

<https://www.gov.pl/zagospodarowanieprzestrzenne/app/StrefaPlanistyczna/PL.ZIPPZP.11445/302302-POG/1POG-201SZ/20250905T220000>

przestrzen nazw

PL.ZIPPZP.11445/302302-POG

lokalny id

1POG-201SZ

wersja id

20250905T220000

poczatek wersji obiektu

2025-09-05T22:00

nazwa

strefa wielofunkcyjna z zabudową zagrodową

oznaczenie

201SZ

symbol

SZ

obowiazuje od

2025-09-05

obowiazuje do

obecnie

status

w opracowaniu
<https://inspire.ec.europa.eu/codelist/ProcessStepGeneralValue/elaboration>

charakter ustalenia

ogólnie wiążące
<https://inspire.ec.europa.eu/codelist/RegulationNatureValue/generallyBinding>

profil podstawowy

teren zabudowy zagrodowej
 teren produkcji w gospodarstwach rolnych
 teren akwakultury i obsługi rybactwa
 teren komunikacji
 teren zieleni urządzonej
 teren ogrodów działkowych
 teren infrastruktury technicznej

maksymalna nadziemna intensywnosc zabudowy

0.6

maksymalny udzial powierzchni zabudowy

30%


maksymalna wysokosc zabudowy

9.0 m

minimalny udzial powierzchni biologicznie czynnej

30%

geometria



plan

<https://www.gov.pl/zagospodarowanieprzestrzenne/app/AktPlanowaniaPrzestrzennego/PL.ZIPPZP.11445/302302-POG/1POG>

strefa planistyczna

PL.ZIPPZP.11445_302302-POG_1POG-201SJ_20250905T220000

identyfier

<https://www.gov.pl/zagospodarowanieprzestrzenne/app/StrefaPlanistyczna/PL.ZIPPZP.11445/302302-POG/1POG-201SJ/20250905T220000>

przestrzen nazw

PL.ZIPPZP.11445/302302-POG

lokalny id

1POG-201SJ

wersja id

20250905T220000

początek wersji obiektu

2025-09-05T22:00

nazwa

strefa wielofunkcyjna z zabudową mieszkaniową jednorodzinną

oznaczenie

201SJ

symbol

SJ

obowiązuje od

2025-09-05

obowiązuje do

obecnie

status

w opracowaniu
<https://inspire.ec.europa.eu/codelist/ProcessStepGeneralValue/elaboration>

charakter ustalenia

ogólnie wiążące
<https://inspire.ec.europa.eu/codelist/RegulationNatureValue/generallyBinding>

profil podstawowy

teren zabudowy mieszkaniowej jednorodzinnej
teren usług
teren komunikacji
teren zieleni urządzonej
teren ogrodów działkowych
teren infrastruktury technicznej

maksymalna nadziemna intensywność zabudowy

0.5

maksymalny udział powierzchni zabudowy

25%

maksymalna wysokość zabudowy

9.0 m

minimalny udział powierzchni biologicznie czynnej

50%

geometria



plan

<https://www.gov.pl/zagospodarowanieprzestrzenne/app/AktPlanowaniaPrzestrzennego/PL.ZIPPZP.11445/302302-POG/1POG>

strefa planistyczna

PL.ZIPPZP.11445_302302-POG_1POG-202SZ_20250905T220000

identyfier

<https://www.gov.pl/zagospodarowanieprzestrzenne/app/StrefaPlanistyczna/PL.ZIPPZP.11445/302302-POG/1POG-202SZ/20250905T220000>

przestrzen nazw

PL.ZIPPZP.11445/302302-POG

lokalny id

1POG-202SZ

wersja id

20250905T220000

poczatek wersji obiektu

2025-09-05T22:00

nazwa

strefa wielofunkcyjna z zabudową zagrodową

oznaczenie

202SZ

symbol

SZ

obowiazuje od

2025-09-05

obowiazuje do

obecnie

status

w opracowaniu
<https://inspire.ec.europa.eu/codelist/ProcessStepGeneralValue/elaboration>

charakter ustalenia

ogólnie wiążące
<https://inspire.ec.europa.eu/codelist/RegulationNatureValue/generallyBinding>

profil podstawowy

teren zabudowy zagrodowej
 teren produkcji w gospodarstwach rolnych
 teren akwakultury i obsługi rybactwa
 teren komunikacji
 teren zieleni urządzonej
 teren ogrodów działkowych
 teren infrastruktury technicznej

maksymalna nadziemna intensywnosc zabudowy

0.6

maksymalny udzial powierzchni zabudowy

30%

maksymalna wysokosc zabudowy

10.0 m

minimalny udzial powierzchni biologicznie czynnej

40%

geometria



plan

<https://www.gov.pl/zagospodarowanieprzestrzenne/app/AktPlanowaniaPrzestrzennego/PL.ZIPPZP.11445/302302-POG/1POG>

strefa planistyczna

PL.ZIPPZP.11445_302302-POG_1POG-202SJ_20250905T220000

identyfier

<https://www.gov.pl/zagospodarowanieprzestrzenne/app/StrefaPlanistyczna/PL.ZIPPZP.11445/302302-POG/1POG-202SJ/20250905T220000>

przestrzen nazw

PL.ZIPPZP.11445/302302-POG

lokalny id

1POG-202SJ

wersja id

20250905T220000

początek wersji obiektu

2025-09-05T22:00

nazwa

strefa wielofunkcyjna z zabudową mieszkaniową jednorodzinną

oznaczenie

202SJ

symbol

SJ

obowiązuje od

2025-09-05

obowiązuje do

obecnie

status

w opracowaniu
<https://inspire.ec.europa.eu/codelist/ProcessStepGeneralValue/elaboration>

charakter ustalenia

ogólnie wiążące
<https://inspire.ec.europa.eu/codelist/RegulationNatureValue/generallyBinding>

profil podstawowy

teren zabudowy mieszkaniowej jednorodzinnej
teren usług
teren komunikacji
teren zieleni urządzonej
teren ogrodów działkowych
teren infrastruktury technicznej

maksymalna nadziemna intensywność zabudowy

0.5

maksymalny udział powierzchni zabudowy

25%

maksymalna wysokość zabudowy

9.0 m

minimalny udział powierzchni biologicznie czynnej

50%

geometria



plan

<https://www.gov.pl/zagospodarowanieprzestrzenne/app/AktPlanowaniaPrzestrzennego/PL.ZIPPZP.11445/302302-POG/1POG>

strefa planistyczna

PL.ZIPPZP.11445_302302-POG_1POG-203SZ_20250905T220000

identyfier

<https://www.gov.pl/zagospodarowanieprzestrzenne/app/StrefaPlanistyczna/PL.ZIPPZP.11445/302302-POG/1POG-203SZ/20250905T220000>

przestrzen nazw

PL.ZIPPZP.11445/302302-POG

lokalny id

1POG-203SZ

wersja id

20250905T220000

poczatek wersji obiektu

2025-09-05T22:00

nazwa

strefa wielofunkcyjna z zabudową zagrodową

oznaczenie

203SZ

symbol

SZ

obowiazuje od

2025-09-05

obowiazuje do

obecnie

status

w opracowaniu
<https://inspire.ec.europa.eu/codelist/ProcessStepGeneralValue/elaboration>

charakter ustalenia

ogólnie wiążące
<https://inspire.ec.europa.eu/codelist/RegulationNatureValue/generallyBinding>

profil podstawowy

teren zabudowy zagrodowej
teren produkcji w gospodarstwach rolnych
teren akwakultury i obsługi rybactwa
teren komunikacji
teren zieleni urządzonej
teren ogrodów działkowych
teren infrastruktury technicznej

maksymalna nadziemna intensywnosc zabudowy

0.6

maksymalny udzial powierzchni zabudowy

30%

maksymalna wysokosc zabudowy

9.0 m

minimalny udzial powierzchni biologicznie czynnej

40%

geometria



plan

<https://www.gov.pl/zagospodarowanieprzestrzenne/app/AktPlanowaniaPrzestrzennego/PL.ZIPPZP.11445/302302-POG/1POG>

strefa planistyczna

PL.ZIPPZP.11445_302302-POG_1POG-203SJ_20250905T220000

identyfier

<https://www.gov.pl/zagospodarowanieprzestrzenne/app/StrefaPlanistyczna/PL.ZIPPZP.11445/302302-POG/1POG-203SJ/20250905T220000>

przestrzen nazw

PL.ZIPPZP.11445/302302-POG

lokalny id

1POG-203SJ

wersja id

20250905T220000

poczatek wersji obiektu

2025-09-05T22:00

nazwa

strefa wielofunkcyjna z zabudową mieszkaniową jednorodzinną

oznaczenie

203SJ

symbol

SJ

obowiazuje od

2025-09-05

obowiazuje do

obecnie

status

w opracowaniu
<https://inspire.ec.europa.eu/codelist/ProcessStepGeneralValue/elaboration>

charakter ustalenia

ogólnie wiążące
<https://inspire.ec.europa.eu/codelist/RegulationNatureValue/generallyBinding>

profil podstawowy

teren zabudowy mieszkaniowej jednorodzinnej
teren usług
teren komunikacji
teren zieleni urządzonej
teren ogrodów działkowych
teren infrastruktury technicznej

maksymalna nadziemna intensywnosc zabudowy

0.5

maksymalny udzial powierzchni zabudowy

25%

maksymalna wysokosc zabudowy

9.0 m

minimalny udzial powierzchni biologicznie czynnej

50%

geometria



plan

<https://www.gov.pl/zagospodarowanieprzestrzenne/app/AktPlanowaniaPrzestrzennego/PL.ZIPPZP.11445/302302-POG/1POG>

strefa planistyczna

PL.ZIPPZP.11445_302302-POG_1POG-204SZ_20250905T220000

identyfier

<https://www.gov.pl/zagospodarowanieprzestrzenne/app/StrefaPlanistyczna/PL.ZIPPZP.11445/302302-POG/1POG-204SZ/20250905T220000>

przestrzen nazw

PL.ZIPPZP.11445/302302-POG

lokalny id

1POG-204SZ

wersja id

20250905T220000

poczatek wersji obiektu

2025-09-05T22:00

nazwa

strefa wielofunkcyjna z zabudową zagrodową

oznaczenie

204SZ

symbol

SZ

obowiazuje od

2025-09-05

obowiazuje do

obecnie

status

w opracowaniu
<https://inspire.ec.europa.eu/codelist/ProcessStepGeneralValue/elaboration>

charakter ustalenia

ogólnie wiążące
<https://inspire.ec.europa.eu/codelist/RegulationNatureValue/generallyBinding>

profil podstawowy

teren zabudowy zagrodowej
teren produkcji w gospodarstwach rolnych
teren akwakultury i obsługi rybactwa
teren komunikacji
teren zieleni urządzonej
teren ogrodów działkowych
teren infrastruktury technicznej

maksymalna nadziemna intensywnosc zabudowy

0.6

maksymalny udzial powierzchni zabudowy

30%

maksymalna wysokosc zabudowy

9.0 m

minimalny udzial powierzchni biologicznie czynnej

40%

geometria



plan

<https://www.gov.pl/zagospodarowanieprzestrzenne/app/AktPlanowaniaPrzestrzennego/PL.ZIPPZP.11445/302302-POG/1POG>

strefa planistyczna

PL.ZIPPZP.11445_302302-POG_1POG-204SJ_20250905T220000

identyfier

<https://www.gov.pl/zagospodarowanieprzestrzenne/app/StrefaPlanistyczna/PL.ZIPPZP.11445/302302-POG/1POG-204SJ/20250905T220000>

przestrzen nazw

PL.ZIPPZP.11445/302302-POG

lokalny id

1POG-204SJ

wersja id

20250905T220000

początek wersji obiektu

2025-09-05T22:00

nazwa

strefa wielofunkcyjna z zabudową mieszkaniową jednorodzinną

oznaczenie

204SJ

symbol

SJ

obowiązuje od

2025-09-05

obowiązuje do

obecnie

status

w opracowaniu
<https://inspire.ec.europa.eu/codelist/ProcessStepGeneralValue/elaboration>

charakter ustalenia

ogólnie wiążące
<https://inspire.ec.europa.eu/codelist/RegulationNatureValue/generallyBinding>

profil podstawowy

teren zabudowy mieszkaniowej jednorodzinnej
teren usług
teren komunikacji
teren zieleni urządzonej
teren ogrodów działkowych
teren infrastruktury technicznej

maksymalna nadziemna intensywność zabudowy

0.5

maksymalny udział powierzchni zabudowy

25%

maksymalna wysokość zabudowy

9.0 m

minimalny udział powierzchni biologicznie czynnej

50%

geometria



plan

<https://www.gov.pl/zagospodarowanieprzestrzenne/app/AktPlanowaniaPrzestrzennego/PL.ZIPPZP.11445/302302-POG/1POG>

strefa planistyczna

PL.ZIPPZP.11445_302302-POG_1POG-205SZ_20250905T220000

identyfier

<https://www.gov.pl/zagospodarowanieprzestrzenne/app/StrefaPlanistyczna/PL.ZIPPZP.11445/302302-POG/1POG-205SZ/20250905T220000>

przestrzen nazw

PL.ZIPPZP.11445/302302-POG

lokalny id

1POG-205SZ

wersja id

20250905T220000

poczatek wersji obiektu

2025-09-05T22:00

nazwa

strefa wielofunkcyjna z zabudową zagrodową

oznaczenie

205SZ

symbol

SZ

obowiazuje od

2025-09-05

obowiazuje do

obecnie

status

w opracowaniu
<https://inspire.ec.europa.eu/codelist/ProcessStepGeneralValue/elaboration>

charakter ustalenia

ogólnie wiążące
<https://inspire.ec.europa.eu/codelist/RegulationNatureValue/generallyBinding>

profil podstawowy

teren zabudowy zagrodowej
teren produkcji w gospodarstwach rolnych
teren akwakultury i obsługi rybactwa
teren komunikacji
teren zieleni urządzonej
teren ogrodów działkowych
teren infrastruktury technicznej

maksymalna nadziemna intensywnosc zabudowy

0.6

maksymalny udzial powierzchni zabudowy

30%

maksymalna wysokosc zabudowy

9.0 m

minimalny udzial powierzchni biologicznie czynnej

40%

geometria



plan

<https://www.gov.pl/zagospodarowanieprzestrzenne/app/AktPlanowaniaPrzestrzennego/PL.ZIPPZP.11445/302302-POG/1POG>

strefa planistyczna

PL.ZIPPZP.11445_302302-POG_1POG-205SJ_20250905T220000

identyfier

<https://www.gov.pl/zagospodarowanieprzestrzenne/app/StrefaPlanistyczna/PL.ZIPPZP.11445/302302-POG/1POG-205SJ/20250905T220000>

przestrzen nazw

PL.ZIPPZP.11445/302302-POG

lokalny id

1POG-205SJ

wersja id

20250905T220000

początek wersji obiektu

2025-09-05T22:00

nazwa

strefa wielofunkcyjna z zabudową mieszkaniową jednorodzinną

oznaczenie

205SJ

symbol

SJ

obowiązuje od

2025-09-05

obowiązuje do

obecnie

status

w opracowaniu
<https://inspire.ec.europa.eu/codelist/ProcessStepGeneralValue/elaboration>

charakter ustalenia

ogólnie wiążące
<https://inspire.ec.europa.eu/codelist/RegulationNatureValue/generallyBinding>

profil podstawowy

teren zabudowy mieszkaniowej jednorodzinnej
 teren usług
 teren komunikacji
 teren zieleni urządzonej
 teren ogrodów działkowych
 teren infrastruktury technicznej

maksymalna nadziemna intensywność zabudowy

0.4

maksymalny udział powierzchni zabudowy

20%

maksymalna wysokość zabudowy

9.0 m

minimalny udział powierzchni biologicznie czynnej

50%

geometria



plan

<https://www.gov.pl/zagospodarowanieprzestrzenne/app/AktPlanowaniaPrzestrzennego/PL.ZIPPZP.11445/302302-POG/1POG>

strefa planistyczna

PL.ZIPPZP.11445_302302-POG_1POG-206SZ_20250905T220000

identyfier

<https://www.gov.pl/zagospodarowanieprzestrzenne/app/StrefaPlanistyczna/PL.ZIPPZP.11445/302302-POG/1POG-206SZ/20250905T220000>

przestrzen nazw

PL.ZIPPZP.11445/302302-POG

lokalny id

1POG-206SZ

wersja id

20250905T220000

poczatek wersji obiektu

2025-09-05T22:00

nazwa

strefa wielofunkcyjna z zabudową zagrodową

oznaczenie

206SZ

symbol

SZ

obowiazuje od

2025-09-05

obowiazuje do

obecnie

status

w opracowaniu
<https://inspire.ec.europa.eu/codelist/ProcessStepGeneralValue/elaboration>

charakter ustalenia

ogólnie wiążące
<https://inspire.ec.europa.eu/codelist/RegulationNatureValue/generallyBinding>

profil podstawowy

teren zabudowy zagrodowej
teren produkcji w gospodarstwach rolnych
teren akwakultury i obsługi rybactwa
teren komunikacji
teren zieleni urządzonej
teren ogrodów działkowych
teren infrastruktury technicznej

maksymalna nadziemna intensywnosc zabudowy

0.6

maksymalny udzial powierzchni zabudowy

30%

maksymalna wysokosc zabudowy

9.0 m

minimalny udzial powierzchni biologicznie czynnej

40%

geometria



plan

<https://www.gov.pl/zagospodarowanieprzestrzenne/app/AktPlanowaniaPrzestrzennego/PL.ZIPPZP.11445/302302-POG/1POG>

strefa planistyczna

PL.ZIPPZP.11445_302302-POG_1POG-206SJ_20250905T220000

identyfier

<https://www.gov.pl/zagospodarowanieprzestrzenne/app/StrefaPlanistyczna/PL.ZIPPZP.11445/302302-POG/1POG-206SJ/20250905T220000>

przestrzen nazw

PL.ZIPPZP.11445/302302-POG

lokalny id

1POG-206SJ

wersja id

20250905T220000

początek wersji obiektu

2025-09-05T22:00

nazwa

strefa wielofunkcyjna z zabudową mieszkaniową jednorodzinną

oznaczenie

206SJ

symbol

SJ

obowiązuje od

2025-09-05

obowiązuje do

obecnie

status

w opracowaniu
<https://inspire.ec.europa.eu/codelist/ProcessStepGeneralValue/elaboration>

charakter ustalenia

ogólnie wiążące
<https://inspire.ec.europa.eu/codelist/RegulationNatureValue/generallyBinding>

profil podstawowy

teren zabudowy mieszkaniowej jednorodzinnej
 teren usług
 teren komunikacji
 teren zieleni urządzonej
 teren ogrodów działkowych
 teren infrastruktury technicznej

maksymalna nadziemna intensywność zabudowy

0.5

maksymalny udział powierzchni zabudowy

25%

maksymalna wysokość zabudowy

9.0 m

minimalny udział powierzchni biologicznie czynnej

40%

geometria



plan

<https://www.gov.pl/zagospodarowanieprzestrzenne/app/AktPlanowaniaPrzestrzennego/PL.ZIPPZP.11445/302302-POG/1POG>

strefa planistyczna

PL.ZIPPZP.11445_302302-POG_1POG-207SZ_20250905T220000

identyfier

<https://www.gov.pl/zagospodarowanieprzestrzenne/app/StrefaPlanistyczna/PL.ZIPPZP.11445/302302-POG/1POG-207SZ/20250905T220000>

przestrzen nazw

PL.ZIPPZP.11445/302302-POG

lokalny id

1POG-207SZ

wersja id

20250905T220000

poczatek wersji obiektu

2025-09-05T22:00

nazwa

strefa wielofunkcyjna z zabudową zagrodową

oznaczenie

207SZ

symbol

SZ

obowiazuje od

2025-09-05

obowiazuje do

obecnie

status

w opracowaniu
<https://inspire.ec.europa.eu/codelist/ProcessStepGeneralValue/elaboration>

charakter ustalenia

ogólnie wiążące
<https://inspire.ec.europa.eu/codelist/RegulationNatureValue/generallyBinding>

profil podstawowy

teren zabudowy zagrodowej
teren produkcji w gospodarstwach rolnych
teren akwakultury i obsługi rybactwa
teren komunikacji
teren zieleni urządzonej
teren ogrodów działkowych
teren infrastruktury technicznej

maksymalna nadziemna intensywnosc zabudowy

0.6

maksymalny udzial powierzchni zabudowy

30%

maksymalna wysokosc zabudowy

7.0 m

minimalny udzial powierzchni biologicznie czynnej

40%

geometria



plan

<https://www.gov.pl/zagospodarowanieprzestrzenne/app/AktPlanowaniaPrzestrzennego/PL.ZIPPZP.11445/302302-POG/1POG>

strefa planistyczna

PL.ZIPPZP.11445_302302-POG_1POG-207SJ_20250905T220000

identyfier

<https://www.gov.pl/zagospodarowanieprzestrzenne/app/StrefaPlanistyczna/PL.ZIPPZP.11445/302302-POG/1POG-207SJ/20250905T220000>

przestrzen nazw

PL.ZIPPZP.11445/302302-POG

lokalny id

1POG-207SJ

wersja id

20250905T220000

początek wersji obiektu

2025-09-05T22:00

nazwa

strefa wielofunkcyjna z zabudową mieszkaniową jednorodzinną

oznaczenie

207SJ

symbol

SJ

obowiązuje od

2025-09-05

obowiązuje do

obecnie

status

w opracowaniu
<https://inspire.ec.europa.eu/codelist/ProcessStepGeneralValue/elaboration>

charakter ustalenia

ogólnie wiążące
<https://inspire.ec.europa.eu/codelist/RegulationNatureValue/generallyBinding>

profil podstawowy

teren zabudowy mieszkaniowej jednorodzinnej
 teren usług
 teren komunikacji
 teren zieleni urządzonej
 teren ogrodów działkowych
 teren infrastruktury technicznej

maksymalna nadziemna intensywność zabudowy

0.5

maksymalny udział powierzchni zabudowy

25%

maksymalna wysokość zabudowy

9.0 m

minimalny udział powierzchni biologicznie czynnej

50%

geometria



plan

<https://www.gov.pl/zagospodarowanieprzestrzenne/app/AktPlanowaniaPrzestrzennego/PL.ZIPPZP.11445/302302-POG/1POG>

strefa planistyczna

PL.ZIPPZP.11445_302302-POG_1POG-208SZ_20250905T220000

identyfier

<https://www.gov.pl/zagospodarowanieprzestrzenne/app/StrefaPlanistyczna/PL.ZIPPZP.11445/302302-POG/1POG-208SZ/20250905T220000>

przestrzen nazw

PL.ZIPPZP.11445/302302-POG

lokalny id

1POG-208SZ

wersja id

20250905T220000

poczatek wersji obiektu

2025-09-05T22:00

nazwa

strefa wielofunkcyjna z zabudową zagrodową

oznaczenie

208SZ

symbol

SZ

obowiazuje od

2025-09-05

obowiazuje do

obecnie

status

w opracowaniu
<https://inspire.ec.europa.eu/codelist/ProcessStepGeneralValue/elaboration>

charakter ustalenia

ogólnie wiążące
<https://inspire.ec.europa.eu/codelist/RegulationNatureValue/generallyBinding>

profil podstawowy

teren zabudowy zagrodowej
teren produkcji w gospodarstwach rolnych
teren akwakultury i obsługi rybactwa
teren komunikacji
teren zieleni urządzonej
teren ogrodów działkowych
teren infrastruktury technicznej

maksymalna nadziemna intensywnosc zabudowy

0.6

maksymalny udzial powierzchni zabudowy

30%


maksymalna wysokosc zabudowy

7.0 m

minimalny udzial powierzchni biologicznie czynnej

40%

geometria



plan

<https://www.gov.pl/zagospodarowanieprzestrzenne/app/AktPlanowaniaPrzestrzennego/PL.ZIPPZP.11445/302302-POG/1POG>

strefa planistyczna

PL.ZIPPZP.11445_302302-POG_1POG-208SJ_20250905T220000

identyfier

<https://www.gov.pl/zagospodarowanieprzestrzenne/app/StrefaPlanistyczna/PL.ZIPPZP.11445/302302-POG/1POG-208SJ/20250905T220000>

przestrzen nazw

PL.ZIPPZP.11445/302302-POG

lokalny id

1POG-208SJ

wersja id

20250905T220000

poczatek wersji obiektu

2025-09-05T22:00

nazwa

strefa wielofunkcyjna z zabudową mieszkaniową jednorodzinną

oznaczenie

208SJ

symbol

SJ

obowiazuje od

2025-09-05

obowiazuje do

obecnie

status

w opracowaniu
<https://inspire.ec.europa.eu/codelist/ProcessStepGeneralValue/elaboration>

charakter ustalenia

ogólnie wiążące
<https://inspire.ec.europa.eu/codelist/RegulationNatureValue/generallyBinding>

profil podstawowy

teren zabudowy mieszkaniowej jednorodzinnej
teren usług
teren komunikacji
teren zieleni urządzonej
teren ogrodów działkowych
teren infrastruktury technicznej

maksymalna nadziemna intensywnosc zabudowy

0.6

maksymalny udzial powierzchni zabudowy

30%

maksymalna wysokosc zabudowy

9.0 m

minimalny udzial powierzchni biologicznie czynnej

30%

geometria



plan

<https://www.gov.pl/zagospodarowanieprzestrzenne/app/AktPlanowaniaPrzestrzennego/PL.ZIPPZP.11445/302302-POG/1POG>

strefa planistyczna

PL.ZIPPZP.11445_302302-POG_1POG-209SZ_20250905T220000

identyfier

<https://www.gov.pl/zagospodarowanieprzestrzenne/app/StrefaPlanistyczna/PL.ZIPPZP.11445/302302-POG/1POG-209SZ/20250905T220000>

przestrzen nazw

PL.ZIPPZP.11445/302302-POG

lokalny id

1POG-209SZ

wersja id

20250905T220000

poczatek wersji obiektu

2025-09-05T22:00

nazwa

strefa wielofunkcyjna z zabudową zagrodową

oznaczenie

209SZ

symbol

SZ

obowiazuje od

2025-09-05

obowiazuje do

obecnie

status

w opracowaniu
<https://inspire.ec.europa.eu/codelist/ProcessStepGeneralValue/elaboration>

charakter ustalenia

ogólnie wiążące
<https://inspire.ec.europa.eu/codelist/RegulationNatureValue/generallyBinding>

profil podstawowy

teren zabudowy zagrodowej
teren produkcji w gospodarstwach rolnych
teren akwakultury i obsługi rybactwa
teren komunikacji
teren zieleni urządzonej
teren ogrodów działkowych
teren infrastruktury technicznej

maksymalna nadziemna intensywnosc zabudowy

0.6

maksymalny udzial powierzchni zabudowy

30%

maksymalna wysokosc zabudowy

7.0 m

minimalny udzial powierzchni biologicznie czynnej

40%

geometria



plan

<https://www.gov.pl/zagospodarowanieprzestrzenne/app/AktPlanowaniaPrzestrzennego/PL.ZIPPZP.11445/302302-POG/1POG>

strefa planistyczna

PL.ZIPPZP.11445_302302-POG_1POG-209SJ_20250905T220000

identyfier

<https://www.gov.pl/zagospodarowanieprzestrzenne/app/StrefaPlanistyczna/PL.ZIPPZP.11445/302302-POG/1POG-209SJ/20250905T220000>

przestrzen nazw

PL.ZIPPZP.11445/302302-POG

lokalny id

1POG-209SJ

wersja id

20250905T220000

początek wersji obiektu

2025-09-05T22:00

nazwa

strefa wielofunkcyjna z zabudową mieszkaniową jednorodzinną

oznaczenie

209SJ

symbol

SJ

obowiązuje od

2025-09-05

obowiązuje do

obecnie

status

w opracowaniu
<https://inspire.ec.europa.eu/codelist/ProcessStepGeneralValue/elaboration>

charakter ustalenia

ogólnie wiążące
<https://inspire.ec.europa.eu/codelist/RegulationNatureValue/generallyBinding>

profil podstawowy

teren zabudowy mieszkaniowej jednorodzinnej
 teren usług
 teren komunikacji
 teren zieleni urządzonej
 teren ogrodów działkowych
 teren infrastruktury technicznej

maksymalna nadziemna intensywność zabudowy

0.5

maksymalny udział powierzchni zabudowy

25%

maksymalna wysokość zabudowy

9.0 m

minimalny udział powierzchni biologicznie czynnej

50%

geometria



plan

<https://www.gov.pl/zagospodarowanieprzestrzenne/app/AktPlanowaniaPrzestrzennego/PL.ZIPPZP.11445/302302-POG/1POG>

strefa planistyczna

PL.ZIPPZP.11445_302302-POG_1POG-210SZ_20250905T220000

identyfier

<https://www.gov.pl/zagospodarowanieprzestrzenne/app/StrefaPlanistyczna/PL.ZIPPZP.11445/302302-POG/1POG-210SZ/20250905T220000>

przestrzen nazw

PL.ZIPPZP.11445/302302-POG

lokalny id

1POG-210SZ

wersja id

20250905T220000

poczatek wersji obiektu

2025-09-05T22:00

nazwa

strefa wielofunkcyjna z zabudową zagrodową

oznaczenie

210SZ

symbol

SZ

obowiazuje od

2025-09-05

obowiazuje do

obecnie

status

w opracowaniu
<https://inspire.ec.europa.eu/codelist/ProcessStepGeneralValue/elaboration>

charakter ustalenia

ogólnie wiążące
<https://inspire.ec.europa.eu/codelist/RegulationNatureValue/generallyBinding>

profil podstawowy

teren zabudowy zagrodowej
teren produkcji w gospodarstwach rolnych
teren akwakultury i obsługi rybactwa
teren komunikacji
teren zieleni urządzonej
teren ogrodów działkowych
teren infrastruktury technicznej

maksymalna nadziemna intensywnosc zabudowy

0.6

maksymalny udzial powierzchni zabudowy

30%

maksymalna wysokosc zabudowy

9.0 m

minimalny udzial powierzchni biologicznie czynnej

40%

geometria



plan

<https://www.gov.pl/zagospodarowanieprzestrzenne/app/AktPlanowaniaPrzestrzennego/PL.ZIPPZP.11445/302302-POG/1POG>

strefa planistyczna

PL.ZIPPZP.11445_302302-POG_1POG-210SJ_20250905T220000

identyfier

<https://www.gov.pl/zagospodarowanieprzestrzenne/app/StrefaPlanistyczna/PL.ZIPPZP.11445/302302-POG/1POG-210SJ/20250905T220000>

przestrzen nazw

PL.ZIPPZP.11445/302302-POG

lokalny id

1POG-210SJ

wersja id

20250905T220000

początek wersji obiektu

2025-09-05T22:00

nazwa

strefa wielofunkcyjna z zabudową mieszkaniową jednorodzinną

oznaczenie

210SJ

symbol

SJ

obowiązuje od

2025-09-05

obowiązuje do

obecnie

status

w opracowaniu
<https://inspire.ec.europa.eu/codelist/ProcessStepGeneralValue/elaboration>

charakter ustalenia

ogólnie wiążące
<https://inspire.ec.europa.eu/codelist/RegulationNatureValue/generallyBinding>

profil podstawowy

teren zabudowy mieszkaniowej jednorodzinnej
teren usług
teren komunikacji
teren zieleni urządzonej
teren ogrodów działkowych
teren infrastruktury technicznej

maksymalna nadziemna intensywność zabudowy

0.5

maksymalny udział powierzchni zabudowy

25%

maksymalna wysokość zabudowy

9.0 m

minimalny udział powierzchni biologicznie czynnej

50%

geometria



plan

<https://www.gov.pl/zagospodarowanieprzestrzenne/app/AktPlanowaniaPrzestrzennego/PL.ZIPPZP.11445/302302-POG/1POG>

strefa planistyczna

PL.ZIPPZP.11445_302302-POG_1POG-211SZ_20250905T220000

identyfier

<https://www.gov.pl/zagospodarowanieprzestrzenne/app/StrefaPlanistyczna/PL.ZIPPZP.11445/302302-POG/1POG-211SZ/20250905T220000>

przestrzen nazw

PL.ZIPPZP.11445/302302-POG

lokalny id

1POG-211SZ

wersja id

20250905T220000

poczatek wersji obiektu

2025-09-05T22:00

nazwa

strefa wielofunkcyjna z zabudową zagrodową

oznaczenie

211SZ

symbol

SZ

obowiazuje od

2025-09-05

obowiazuje do

obecnie

status

w opracowaniu
<https://inspire.ec.europa.eu/codelist/ProcessStepGeneralValue/elaboration>

charakter ustalenia

ogólnie wiążące
<https://inspire.ec.europa.eu/codelist/RegulationNatureValue/generallyBinding>

profil podstawowy

teren zabudowy zagrodowej
teren produkcji w gospodarstwach rolnych
teren akwakultury i obsługi rybactwa
teren komunikacji
teren zieleni urządzonej
teren ogrodów działkowych
teren infrastruktury technicznej

maksymalna nadziemna intensywnosc zabudowy

0.6

maksymalny udzial powierzchni zabudowy

30%

maksymalna wysokosc zabudowy

9.0 m

minimalny udzial powierzchni biologicznie czynnej

40%

geometria



plan

<https://www.gov.pl/zagospodarowanieprzestrzenne/app/AktPlanowaniaPrzestrzennego/PL.ZIPPZP.11445/302302-POG/1POG>

strefa planistyczna

PL.ZIPPZP.11445_302302-POG_1POG-211SJ_20250905T220000

identyfier

<https://www.gov.pl/zagospodarowanieprzestrzenne/app/StrefaPlanistyczna/PL.ZIPPZP.11445/302302-POG/1POG-211SJ/20250905T220000>

przestrzen nazw

PL.ZIPPZP.11445/302302-POG

lokalny id

1POG-211SJ

wersja id

20250905T220000

początek wersji obiektu

2025-09-05T22:00

nazwa

strefa wielofunkcyjna z zabudową mieszkaniową jednorodzinną

oznaczenie

211SJ

symbol

SJ

obowiązuje od

2025-09-05

obowiązuje do

obecnie

status

w opracowaniu
<https://inspire.ec.europa.eu/codelist/ProcessStepGeneralValue/elaboration>

charakter ustalenia

ogólnie wiążące
<https://inspire.ec.europa.eu/codelist/RegulationNatureValue/generallyBinding>

profil podstawowy

teren zabudowy mieszkaniowej jednorodzinnej
teren usług
teren komunikacji
teren zieleni urządzonej
teren ogrodów działkowych
teren infrastruktury technicznej

maksymalna nadziemna intensywność zabudowy

0.5

maksymalny udział powierzchni zabudowy

25%

maksymalna wysokość zabudowy

9.0 m

minimalny udział powierzchni biologicznie czynnej

50%

geometria



plan

<https://www.gov.pl/zagospodarowanieprzestrzenne/app/AktPlanowaniaPrzestrzennego/PL.ZIPPZP.11445/302302-POG/1POG>

strefa planistyczna

PL.ZIPPZP.11445_302302-POG_1POG-212SZ_20250905T220000

identyfier

<https://www.gov.pl/zagospodarowanieprzestrzenne/app/StrefaPlanistyczna/PL.ZIPPZP.11445/302302-POG/1POG-212SZ/20250905T220000>

przestrzen nazw

PL.ZIPPZP.11445/302302-POG

lokalny id

1POG-212SZ

wersja id

20250905T220000

poczatek wersji obiektu

2025-09-05T22:00

nazwa

strefa wielofunkcyjna z zabudową zagrodową

oznaczenie

212SZ

symbol

SZ

obowiazuje od

2025-09-05

obowiazuje do

obecnie

status

w opracowaniu
<https://inspire.ec.europa.eu/codelist/ProcessStepGeneralValue/elaboration>

charakter ustalenia

ogólnie wiążące
<https://inspire.ec.europa.eu/codelist/RegulationNatureValue/generallyBinding>

profil podstawowy

teren zabudowy zagrodowej
 teren produkcji w gospodarstwach rolnych
 teren akwakultury i obsługi rybactwa
 teren komunikacji
 teren zieleni urządzonej
 teren ogrodów działkowych
 teren infrastruktury technicznej

maksymalna nadziemna intensywnosc zabudowy

0.6

maksymalny udzial powierzchni zabudowy

30%

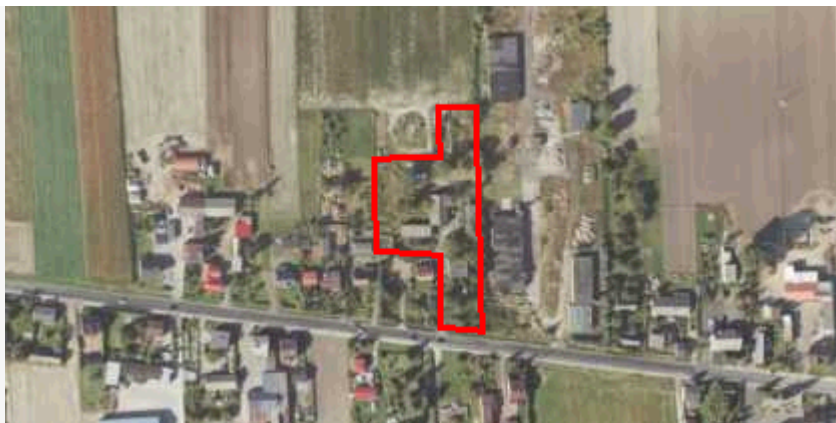
maksymalna wysokosc zabudowy

9.0 m

minimalny udzial powierzchni biologicznie czynnej

40%

geometria



plan

<https://www.gov.pl/zagospodarowanieprzestrzenne/app/AktPlanowaniaPrzestrzennego/PL.ZIPPZP.11445/302302-POG/1POG>

strefa planistyczna

PL.ZIPPZP.11445_302302-POG_1POG-212SJ_20250905T220000

identyfier

<https://www.gov.pl/zagospodarowanieprzestrzenne/app/StrefaPlanistyczna/PL.ZIPPZP.11445/302302-POG/1POG-212SJ/20250905T220000>

przestrzen nazw

PL.ZIPPZP.11445/302302-POG

lokalny id

1POG-212SJ

wersja id

20250905T220000

początek wersji obiektu

2025-09-05T22:00

nazwa

strefa wielofunkcyjna z zabudową mieszkaniową jednorodzinną

oznaczenie

212SJ

symbol

SJ

obowiązuje od

2025-09-05

obowiązuje do

obecnie

status

w opracowaniu
<https://inspire.ec.europa.eu/codelist/ProcessStepGeneralValue/elaboration>

charakter ustalenia

ogólnie wiążące
<https://inspire.ec.europa.eu/codelist/RegulationNatureValue/generallyBinding>

profil podstawowy

teren zabudowy mieszkaniowej jednorodzinnej
teren usług
teren komunikacji
teren zieleni urządzonej
teren ogrodów działkowych
teren infrastruktury technicznej

maksymalna nadziemna intensywność zabudowy

0.5

maksymalny udział powierzchni zabudowy

25%

maksymalna wysokość zabudowy

9.0 m

minimalny udział powierzchni biologicznie czynnej

50%

geometria



plan

<https://www.gov.pl/zagospodarowanieprzestrzenne/app/AktPlanowaniaPrzestrzennego/PL.ZIPPZP.11445/302302-POG/1POG>

strefa planistyczna

PL.ZIPPZP.11445_302302-POG_1POG-213SZ_20250905T220000

identyfier

<https://www.gov.pl/zagospodarowanieprzestrzenne/app/StrefaPlanistyczna/PL.ZIPPZP.11445/302302-POG/1POG-213SZ/20250905T220000>

przestrzen nazw

PL.ZIPPZP.11445/302302-POG

lokalny id

1POG-213SZ

wersja id

20250905T220000

poczatek wersji obiektu

2025-09-05T22:00

nazwa

strefa wielofunkcyjna z zabudową zagrodową

oznaczenie

213SZ

symbol

SZ

obowiazuje od

2025-09-05

obowiazuje do

obecnie

status

w opracowaniu
<https://inspire.ec.europa.eu/codelist/ProcessStepGeneralValue/elaboration>

charakter ustalenia

ogólnie wiążące
<https://inspire.ec.europa.eu/codelist/RegulationNatureValue/generallyBinding>

profil podstawowy

teren zabudowy zagrodowej
teren produkcji w gospodarstwach rolnych
teren akwakultury i obsługi rybactwa
teren komunikacji
teren zieleni urządzonej
teren ogrodów działkowych
teren infrastruktury technicznej

maksymalna nadziemna intensywnosc zabudowy

0.6

maksymalny udzial powierzchni zabudowy

30%


maksymalna wysokosc zabudowy

9.0 m

minimalny udzial powierzchni biologicznie czynnej

40%

geometria



plan

<https://www.gov.pl/zagospodarowanieprzestrzenne/app/AktPlanowaniaPrzestrzennego/PL.ZIPPZP.11445/302302-POG/1POG>

strefa planistyczna

PL.ZIPPZP.11445_302302-POG_1POG-213SJ_20250905T220000

identyfier

<https://www.gov.pl/zagospodarowanieprzestrzenne/app/StrefaPlanistyczna/PL.ZIPPZP.11445/302302-POG/1POG-213SJ/20250905T220000>

przestrzen nazw

PL.ZIPPZP.11445/302302-POG

lokalny id

1POG-213SJ

wersja id

20250905T220000

poczatek wersji obiektu

2025-09-05T22:00

nazwa

strefa wielofunkcyjna z zabudową mieszkaniową jednorodzinną

oznaczenie

213SJ

symbol

SJ

obowiazuje od

2025-09-05

obowiazuje do

obecnie

status

w opracowaniu
<https://inspire.ec.europa.eu/codelist/ProcessStepGeneralValue/elaboration>

charakter ustalenia

ogólnie wiążące
<https://inspire.ec.europa.eu/codelist/RegulationNatureValue/generallyBinding>

profil podstawowy

teren zabudowy mieszkaniowej jednorodzinnej
 teren usług
 teren komunikacji
 teren zieleni urządzonej
 teren ogrodów działkowych
 teren infrastruktury technicznej

maksymalna nadziemna intensywnosc zabudowy

0.5

maksymalny udzial powierzchni zabudowy

25%

maksymalna wysokosc zabudowy

9.0 m

minimalny udzial powierzchni biologicznie czynnej

50%

geometria



plan

<https://www.gov.pl/zagospodarowanieprzestrzenne/app/AktPlanowaniaPrzestrzennego/PL.ZIPPZP.11445/302302-POG/1POG>

strefa planistyczna

PL.ZIPPZP.11445_302302-POG_1POG-214SZ_20250905T220000

identyfier

<https://www.gov.pl/zagospodarowanieprzestrzenne/app/StrefaPlanistyczna/PL.ZIPPZP.11445/302302-POG/1POG-214SZ/20250905T220000>

przestrzen nazw

PL.ZIPPZP.11445/302302-POG

lokalny id

1POG-214SZ

wersja id

20250905T220000

poczatek wersji obiektu

2025-09-05T22:00

nazwa

strefa wielofunkcyjna z zabudową zagrodową

oznaczenie

214SZ

symbol

SZ

obowiazuje od

2025-09-05

obowiazuje do

obecnie

status

w opracowaniu
<https://inspire.ec.europa.eu/codelist/ProcessStepGeneralValue/elaboration>

charakter ustalenia

ogólnie wiążące
<https://inspire.ec.europa.eu/codelist/RegulationNatureValue/generallyBinding>

profil podstawowy

teren zabudowy zagrodowej
teren produkcji w gospodarstwach rolnych
teren akwakultury i obsługi rybactwa
teren komunikacji
teren zieleni urządzonej
teren ogrodów działkowych
teren infrastruktury technicznej

maksymalna nadziemna intensywnosc zabudowy

0.6

maksymalny udzial powierzchni zabudowy

30%

maksymalna wysokosc zabudowy

9.0 m

minimalny udzial powierzchni biologicznie czynnej

40%

geometria



plan

<https://www.gov.pl/zagospodarowanieprzestrzenne/app/AktPlanowaniaPrzestrzennego/PL.ZIPPZP.11445/302302-POG/1POG>

strefa planistyczna

PL.ZIPPZP.11445_302302-POG_1POG-214SJ_20250905T220000

identyfier

<https://www.gov.pl/zagospodarowanieprzestrzenne/app/StrefaPlanistyczna/PL.ZIPPZP.11445/302302-POG/1POG-214SJ/20250905T220000>

przestrzen nazw

PL.ZIPPZP.11445/302302-POG

lokalny id

1POG-214SJ

wersja id

20250905T220000

początek wersji obiektu

2025-09-05T22:00

nazwa

strefa wielofunkcyjna z zabudową mieszkaniową jednorodzinną

oznaczenie

214SJ

symbol

SJ

obowiązuje od

2025-09-05

obowiązuje do

obecnie

status

w opracowaniu
<https://inspire.ec.europa.eu/codelist/ProcessStepGeneralValue/elaboration>

charakter ustalenia

ogólnie wiążące
<https://inspire.ec.europa.eu/codelist/RegulationNatureValue/generallyBinding>

profil podstawowy

teren zabudowy mieszkaniowej jednorodzinnej
teren usług
teren komunikacji
teren zieleni urządzonej
teren ogrodów działkowych
teren infrastruktury technicznej

maksymalna nadziemna intensywność zabudowy

0.5

maksymalny udział powierzchni zabudowy

25%

maksymalna wysokość zabudowy

9.0 m

minimalny udział powierzchni biologicznie czynnej

50%

geometria



plan

<https://www.gov.pl/zagospodarowanieprzestrzenne/app/AktPlanowaniaPrzestrzennego/PL.ZIPPZP.11445/302302-POG/1POG>

strefa planistyczna

PL.ZIPPZP.11445_302302-POG_1POG-215SZ_20250905T220000

identyfier

<https://www.gov.pl/zagospodarowanieprzestrzenne/app/StrefaPlanistyczna/PL.ZIPPZP.11445/302302-POG/1POG-215SZ/20250905T220000>

przestrzen nazw

PL.ZIPPZP.11445/302302-POG

lokalny id

1POG-215SZ

wersja id

20250905T220000

poczatek wersji obiektu

2025-09-05T22:00

nazwa

strefa wielofunkcyjna z zabudową zagrodową

oznaczenie

215SZ

symbol

SZ

obowiazuje od

2025-09-05

obowiazuje do

obecnie

status

w opracowaniu
<https://inspire.ec.europa.eu/codelist/ProcessStepGeneralValue/elaboration>

charakter ustalenia

ogólnie wiążące
<https://inspire.ec.europa.eu/codelist/RegulationNatureValue/generallyBinding>

profil podstawowy

teren zabudowy zagrodowej
teren produkcji w gospodarstwach rolnych
teren akwakultury i obsługi rybactwa
teren komunikacji
teren zieleni urządzonej
teren ogrodów działkowych
teren infrastruktury technicznej

maksymalna nadziemna intensywnosc zabudowy

0.6

maksymalny udzial powierzchni zabudowy

30%

maksymalna wysokosc zabudowy

9.0 m

minimalny udzial powierzchni biologicznie czynnej

40%

geometria



plan

<https://www.gov.pl/zagospodarowanieprzestrzenne/app/AktPlanowaniaPrzestrzennego/PL.ZIPPZP.11445/302302-POG/1POG>

strefa planistyczna

PL.ZIPPZP.11445_302302-POG_1POG-215SJ_20250905T220000

identyfier

<https://www.gov.pl/zagospodarowanieprzestrzenne/app/StrefaPlanistyczna/PL.ZIPPZP.11445/302302-POG/1POG-215SJ/20250905T220000>

przestrzen nazw

PL.ZIPPZP.11445/302302-POG

lokalny id

1POG-215SJ

wersja id

20250905T220000

początek wersji obiektu

2025-09-05T22:00

nazwa

strefa wielofunkcyjna z zabudową mieszkaniową jednorodzinną

oznaczenie

215SJ

symbol

SJ

obowiązuje od

2025-09-05

obowiązuje do

obecnie

status

w opracowaniu
<https://inspire.ec.europa.eu/codelist/ProcessStepGeneralValue/elaboration>

charakter ustalenia

ogólnie wiążące
<https://inspire.ec.europa.eu/codelist/RegulationNatureValue/generallyBinding>

profil podstawowy

teren zabudowy mieszkaniowej jednorodzinnej
 teren usług
 teren komunikacji
 teren zieleni urządzonej
 teren ogrodów działkowych
 teren infrastruktury technicznej

maksymalna nadziemna intensywność zabudowy

0.5

maksymalny udział powierzchni zabudowy

25%

maksymalna wysokość zabudowy

9.0 m

minimalny udział powierzchni biologicznie czynnej

50%

geometria



plan

<https://www.gov.pl/zagospodarowanieprzestrzenne/app/AktPlanowaniaPrzestrzennego/PL.ZIPPZP.11445/302302-POG/1POG>

strefa planistyczna

PL.ZIPPZP.11445_302302-POG_1POG-216SZ_20250905T220000

identyfier

<https://www.gov.pl/zagospodarowanieprzestrzenne/app/StrefaPlanistyczna/PL.ZIPPZP.11445/302302-POG/1POG-216SZ/20250905T220000>

przestrzen nazw

PL.ZIPPZP.11445/302302-POG

lokalny id

1POG-216SZ

wersja id

20250905T220000

poczatek wersji obiektu

2025-09-05T22:00

nazwa

strefa wielofunkcyjna z zabudową zagrodową

oznaczenie

216SZ

symbol

SZ

obowiazuje od

2025-09-05

obowiazuje do

obecnie

status

w opracowaniu
<https://inspire.ec.europa.eu/codelist/ProcessStepGeneralValue/elaboration>

charakter ustalenia

ogólnie wiążące
<https://inspire.ec.europa.eu/codelist/RegulationNatureValue/generallyBinding>

profil podstawowy

teren zabudowy zagrodowej
teren produkcji w gospodarstwach rolnych
teren akwakultury i obsługi rybactwa
teren komunikacji
teren zieleni urządzonej
teren ogrodów działkowych
teren infrastruktury technicznej

maksymalna nadziemna intensywnosc zabudowy

0.7

maksymalny udzial powierzchni zabudowy

35%

maksymalna wysokosc zabudowy

9.0 m

minimalny udzial powierzchni biologicznie czynnej

40%

geometria



plan

<https://www.gov.pl/zagospodarowanieprzestrzenne/app/AktPlanowaniaPrzestrzennego/PL.ZIPPZP.11445/302302-POG/1POG>

strefa planistyczna

PL.ZIPPZP.11445_302302-POG_1POG-216SJ_20250905T220000

identyfier

<https://www.gov.pl/zagospodarowanieprzestrzenne/app/StrefaPlanistyczna/PL.ZIPPZP.11445/302302-POG/1POG-216SJ/20250905T220000>

przestrzen nazw

PL.ZIPPZP.11445/302302-POG

lokalny id

1POG-216SJ

wersja id

20250905T220000

początek wersji obiektu

2025-09-05T22:00

nazwa

strefa wielofunkcyjna z zabudową mieszkaniową jednorodzinną

oznaczenie

216SJ

symbol

SJ

obowiązuje od

2025-09-05

obowiązuje do

obecnie

status

w opracowaniu
<https://inspire.ec.europa.eu/codelist/ProcessStepGeneralValue/elaboration>

charakter ustalenia

ogólnie wiążące
<https://inspire.ec.europa.eu/codelist/RegulationNatureValue/generallyBinding>

profil podstawowy

teren zabudowy mieszkaniowej jednorodzinnej
 teren usług
 teren komunikacji
 teren zieleni urządzonej
 teren ogrodów działkowych
 teren infrastruktury technicznej

maksymalna nadziemna intensywność zabudowy

0.5

maksymalny udział powierzchni zabudowy

25%

maksymalna wysokość zabudowy

9.0 m

minimalny udział powierzchni biologicznie czynnej

50%

geometria



plan

<https://www.gov.pl/zagospodarowanieprzestrzenne/app/AktPlanowaniaPrzestrzennego/PL.ZIPPZP.11445/302302-POG/1POG>

strefa planistyczna

PL.ZIPPZP.11445_302302-POG_1POG-217SZ_20250905T220000

identyfier

<https://www.gov.pl/zagospodarowanieprzestrzenne/app/StrefaPlanistyczna/PL.ZIPPZP.11445/302302-POG/1POG-217SZ/20250905T220000>

przestrzen nazw

PL.ZIPPZP.11445/302302-POG

lokalny id

1POG-217SZ

wersja id

20250905T220000

poczatek wersji obiektu

2025-09-05T22:00

nazwa

strefa wielofunkcyjna z zabudową zagrodową

oznaczenie

217SZ

symbol

SZ

obowiazuje od

2025-09-05

obowiazuje do

obecnie

status

w opracowaniu
<https://inspire.ec.europa.eu/codelist/ProcessStepGeneralValue/elaboration>

charakter ustalenia

ogólnie wiążące
<https://inspire.ec.europa.eu/codelist/RegulationNatureValue/generallyBinding>

profil podstawowy

teren zabudowy zagrodowej
teren produkcji w gospodarstwach rolnych
teren akwakultury i obsługi rybactwa
teren komunikacji
teren zieleni urządzonej
teren ogrodów działkowych
teren infrastruktury technicznej

maksymalna nadziemna intensywnosc zabudowy

0.6

maksymalny udzial powierzchni zabudowy

30%

maksymalna wysokosc zabudowy

10.0 m

minimalny udzial powierzchni biologicznie czynnej

50%

geometria



plan

<https://www.gov.pl/zagospodarowanieprzestrzenne/app/AktPlanowaniaPrzestrzennego/PL.ZIPPZP.11445/302302-POG/1POG>

strefa planistyczna

PL.ZIPPZP.11445_302302-POG_1POG-217SJ_20250905T220000

identyfier

<https://www.gov.pl/zagospodarowanieprzestrzenne/app/StrefaPlanistyczna/PL.ZIPPZP.11445/302302-POG/1POG-217SJ/20250905T220000>

przestrzen nazw

PL.ZIPPZP.11445/302302-POG

lokalny id

1POG-217SJ

wersja id

20250905T220000

poczatek wersji obiektu

2025-09-05T22:00

nazwa

strefa wielofunkcyjna z zabudową mieszkaniową jednorodzinną

oznaczenie

217SJ

symbol

SJ

obowiazuje od

2025-09-05

obowiazuje do

obecnie

status

w opracowaniu
<https://inspire.ec.europa.eu/codelist/ProcessStepGeneralValue/elaboration>

charakter ustalenia

ogólnie wiążące
<https://inspire.ec.europa.eu/codelist/RegulationNatureValue/generallyBinding>

profil podstawowy

teren zabudowy mieszkaniowej jednorodzinnej
 teren usług
 teren komunikacji
 teren zieleni urządzonej
 teren ogrodów działkowych
 teren infrastruktury technicznej

maksymalna nadziemna intensywnosc zabudowy

0.5

maksymalny udzial powierzchni zabudowy

25%

maksymalna wysokosc zabudowy

9.0 m

minimalny udzial powierzchni biologicznie czynnej

50%

geometria



plan

<https://www.gov.pl/zagospodarowanieprzestrzenne/app/AktPlanowaniaPrzestrzennego/PL.ZIPPZP.11445/302302-POG/1POG>

strefa planistyczna

PL.ZIPPZP.11445_302302-POG_1POG-218SZ_20250905T220000

identyfier

<https://www.gov.pl/zagospodarowanieprzestrzenne/app/StrefaPlanistyczna/PL.ZIPPZP.11445/302302-POG/1POG-218SZ/20250905T220000>

przestrzen nazw

PL.ZIPPZP.11445/302302-POG

lokalny id

1POG-218SZ

wersja id

20250905T220000

poczatek wersji obiektu

2025-09-05T22:00

nazwa

strefa wielofunkcyjna z zabudową zagrodową

oznaczenie

218SZ

symbol

SZ

obowiazuje od

2025-09-05

obowiazuje do

obecnie

status

w opracowaniu
<https://inspire.ec.europa.eu/codelist/ProcessStepGeneralValue/elaboration>

charakter ustalenia

ogólnie wiążące
<https://inspire.ec.europa.eu/codelist/RegulationNatureValue/generallyBinding>

profil podstawowy

teren zabudowy zagrodowej
teren produkcji w gospodarstwach rolnych
teren akwakultury i obsługi rybactwa
teren komunikacji
teren zieleni urządzonej
teren ogrodów działkowych
teren infrastruktury technicznej

maksymalna nadziemna intensywnosc zabudowy

0.6

maksymalny udzial powierzchni zabudowy

30%

maksymalna wysokosc zabudowy

9.0 m

minimalny udzial powierzchni biologicznie czynnej

40%

geometria



plan

<https://www.gov.pl/zagospodarowanieprzestrzenne/app/AktPlanowaniaPrzestrzennego/PL.ZIPPZP.11445/302302-POG/1POG>

strefa planistyczna

PL.ZIPPZP.11445_302302-POG_1POG-218SJ_20250905T220000

identyfier

<https://www.gov.pl/zagospodarowanieprzestrzenne/app/StrefaPlanistyczna/PL.ZIPPZP.11445/302302-POG/1POG-218SJ/20250905T220000>

przestrzen nazw

PL.ZIPPZP.11445/302302-POG

lokalny id

1POG-218SJ

wersja id

20250905T220000

początek wersji obiektu

2025-09-05T22:00

nazwa

strefa wielofunkcyjna z zabudową mieszkaniową jednorodzinną

oznaczenie

218SJ

symbol

SJ

obowiązuje od

2025-09-05

obowiązuje do

obecnie

status

w opracowaniu
<https://inspire.ec.europa.eu/codelist/ProcessStepGeneralValue/elaboration>

charakter ustalenia

ogólnie wiążące
<https://inspire.ec.europa.eu/codelist/RegulationNatureValue/generallyBinding>

profil podstawowy

teren zabudowy mieszkaniowej jednorodzinnej
teren usług
teren komunikacji
teren zieleni urządzonej
teren ogrodów działkowych
teren infrastruktury technicznej

maksymalna nadziemna intensywność zabudowy

0.5

maksymalny udział powierzchni zabudowy

25%

maksymalna wysokość zabudowy

9.0 m

minimalny udział powierzchni biologicznie czynnej

50%

geometria



plan

<https://www.gov.pl/zagospodarowanieprzestrzenne/app/AktPlanowaniaPrzestrzennego/PL.ZIPPZP.11445/302302-POG/1POG>

strefa planistyczna

PL.ZIPPZP.11445_302302-POG_1POG-219SZ_20250905T220000

identyfier

<https://www.gov.pl/zagospodarowanieprzestrzenne/app/StrefaPlanistyczna/PL.ZIPPZP.11445/302302-POG/1POG-219SZ/20250905T220000>

przestrzen nazw

PL.ZIPPZP.11445/302302-POG

lokalny id

1POG-219SZ

wersja id

20250905T220000

poczatek wersji obiektu

2025-09-05T22:00

nazwa

strefa wielofunkcyjna z zabudową zagrodową

oznaczenie

219SZ

symbol

SZ

obowiazuje od

2025-09-05

obowiazuje do

obecnie

status

w opracowaniu
<https://inspire.ec.europa.eu/codelist/ProcessStepGeneralValue/elaboration>

charakter ustalenia

ogólnie wiążące
<https://inspire.ec.europa.eu/codelist/RegulationNatureValue/generallyBinding>

profil podstawowy

teren zabudowy zagrodowej
teren produkcji w gospodarstwach rolnych
teren akwakultury i obsługi rybactwa
teren komunikacji
teren zieleni urządzonej
teren ogrodów działkowych
teren infrastruktury technicznej

maksymalna nadziemna intensywnosc zabudowy

0.6

maksymalny udzial powierzchni zabudowy

30%

maksymalna wysokosc zabudowy

9.0 m

minimalny udzial powierzchni biologicznie czynnej

40%

geometria



plan

<https://www.gov.pl/zagospodarowanieprzestrzenne/app/AktPlanowaniaPrzestrzennego/PL.ZIPPZP.11445/302302-POG/1POG>

strefa planistyczna

PL.ZIPPZP.11445_302302-POG_1POG-219SJ_20250905T220000

identyfier

<https://www.gov.pl/zagospodarowanieprzestrzenne/app/StrefaPlanistyczna/PL.ZIPPZP.11445/302302-POG/1POG-219SJ/20250905T220000>

przestrzen nazw

PL.ZIPPZP.11445/302302-POG

lokalny id

1POG-219SJ

wersja id

20250905T220000

początek wersji obiektu

2025-09-05T22:00

nazwa

strefa wielofunkcyjna z zabudową mieszkaniową jednorodzinną

oznaczenie

219SJ

symbol

SJ

obowiązuje od

2025-09-05

obowiązuje do

obecnie

status

w opracowaniu
<https://inspire.ec.europa.eu/codelist/ProcessStepGeneralValue/elaboration>

charakter ustalenia

ogólnie wiążące
<https://inspire.ec.europa.eu/codelist/RegulationNatureValue/generallyBinding>

profil podstawowy

teren zabudowy mieszkaniowej jednorodzinnej
 teren usług
 teren komunikacji
 teren zieleni urządzonej
 teren ogrodów działkowych
 teren infrastruktury technicznej

maksymalna nadziemna intensywność zabudowy

0.5

maksymalny udział powierzchni zabudowy

25%

maksymalna wysokość zabudowy

9.0 m

minimalny udział powierzchni biologicznie czynnej

50%

geometria



plan

<https://www.gov.pl/zagospodarowanieprzestrzenne/app/AktPlanowaniaPrzestrzennego/PL.ZIPPZP.11445/302302-POG/1POG>

strefa planistyczna

PL.ZIPPZP.11445_302302-POG_1POG-220SZ_20250905T220000

identyfier

<https://www.gov.pl/zagospodarowanieprzestrzenne/app/StrefaPlanistyczna/PL.ZIPPZP.11445/302302-POG/1POG-220SZ/20250905T220000>

przestrzen nazw

PL.ZIPPZP.11445/302302-POG

lokalny id

1POG-220SZ

wersja id

20250905T220000

poczatek wersji obiektu

2025-09-05T22:00

nazwa

strefa wielofunkcyjna z zabudową zagrodową

oznaczenie

220SZ

symbol

SZ

obowiazuje od

2025-09-05

obowiazuje do

obecnie

status

w opracowaniu
<https://inspire.ec.europa.eu/codelist/ProcessStepGeneralValue/elaboration>

charakter ustalenia

ogólnie wiążące
<https://inspire.ec.europa.eu/codelist/RegulationNatureValue/generallyBinding>

profil podstawowy

teren zabudowy zagrodowej
teren produkcji w gospodarstwach rolnych
teren akwakultury i obsługi rybactwa
teren komunikacji
teren zieleni urządzonej
teren ogrodów działkowych
teren infrastruktury technicznej

maksymalna nadziemna intensywnosc zabudowy

0.7

maksymalny udzial powierzchni zabudowy

35%

maksymalna wysokosc zabudowy

9.0 m

minimalny udzial powierzchni biologicznie czynnej

40%

geometria



plan

<https://www.gov.pl/zagospodarowanieprzestrzenne/app/AktPlanowaniaPrzestrzennego/PL.ZIPPZP.11445/302302-POG/1POG>

strefa planistyczna

PL.ZIPPZP.11445_302302-POG_1POG-220SJ_20250905T220000

identyfier

<https://www.gov.pl/zagospodarowanieprzestrzenne/app/StrefaPlanistyczna/PL.ZIPPZP.11445/302302-POG/1POG-220SJ/20250905T220000>

przestrzen nazw

PL.ZIPPZP.11445/302302-POG

lokalny id

1POG-220SJ

wersja id

20250905T220000

poczatek wersji obiektu

2025-09-05T22:00

nazwa

strefa wielofunkcyjna z zabudową mieszkaniową jednorodzinną

oznaczenie

220SJ

symbol

SJ

obowiazuje od

2025-09-05

obowiazuje do

obecnie

status

w opracowaniu
<https://inspire.ec.europa.eu/codelist/ProcessStepGeneralValue/elaboration>

charakter ustalenia

ogólnie wiążące
<https://inspire.ec.europa.eu/codelist/RegulationNatureValue/generallyBinding>

profil podstawowy

teren zabudowy mieszkaniowej jednorodzinnej
teren usług
teren komunikacji
teren zieleni urządzonej
teren ogrodów działkowych
teren infrastruktury technicznej

maksymalna nadziemna intensywnosc zabudowy

0.7

maksymalny udzial powierzchni zabudowy

35%

maksymalna wysokosc zabudowy

9.0 m

minimalny udzial powierzchni biologicznie czynnej

30%

geometria



plan

<https://www.gov.pl/zagospodarowanieprzestrzenne/app/AktPlanowaniaPrzestrzennego/PL.ZIPPZP.11445/302302-POG/1POG>

strefa planistyczna

PL.ZIPPZP.11445_302302-POG_1POG-221SZ_20250905T220000

identyfier

<https://www.gov.pl/zagospodarowanieprzestrzenne/app/StrefaPlanistyczna/PL.ZIPPZP.11445/302302-POG/1POG-221SZ/20250905T220000>

przestrzen nazw

PL.ZIPPZP.11445/302302-POG

lokalny id

1POG-221SZ

wersja id

20250905T220000

poczatek wersji obiektu

2025-09-05T22:00

nazwa

strefa wielofunkcyjna z zabudową zagrodową

oznaczenie

221SZ

symbol

SZ

obowiazuje od

2025-09-05

obowiazuje do

obecnie

status

w opracowaniu
<https://inspire.ec.europa.eu/codelist/ProcessStepGeneralValue/elaboration>

charakter ustalenia

ogólnie wiążące
<https://inspire.ec.europa.eu/codelist/RegulationNatureValue/generallyBinding>

profil podstawowy

teren zabudowy zagrodowej
teren produkcji w gospodarstwach rolnych
teren akwakultury i obsługi rybactwa
teren komunikacji
teren zieleni urządzonej
teren ogrodów działkowych
teren infrastruktury technicznej

maksymalna nadziemna intensywnosc zabudowy

0.6

maksymalny udzial powierzchni zabudowy

30%

maksymalna wysokosc zabudowy

9.0 m

minimalny udzial powierzchni biologicznie czynnej

40%

geometria



plan

<https://www.gov.pl/zagospodarowanieprzestrzenne/app/AktPlanowaniaPrzestrzennego/PL.ZIPPZP.11445/302302-POG/1POG>

strefa planistyczna

PL.ZIPPZP.11445_302302-POG_1POG-221SJ_20250905T220000

identyfier

<https://www.gov.pl/zagospodarowanieprzestrzenne/app/StrefaPlanistyczna/PL.ZIPPZP.11445/302302-POG/1POG-221SJ/20250905T220000>

przestrzen nazw

PL.ZIPPZP.11445/302302-POG

lokalny id

1POG-221SJ

wersja id

20250905T220000

początek wersji obiektu

2025-09-05T22:00

nazwa

strefa wielofunkcyjna z zabudową mieszkaniową jednorodzinną

oznaczenie

221SJ

symbol

SJ

obowiązuje od

2025-09-05

obowiązuje do

obecnie

status

w opracowaniu
<https://inspire.ec.europa.eu/codelist/ProcessStepGeneralValue/elaboration>

charakter ustalenia

ogólnie wiążące
<https://inspire.ec.europa.eu/codelist/RegulationNatureValue/generallyBinding>

profil podstawowy

teren zabudowy mieszkaniowej jednorodzinnej
teren usług
teren komunikacji
teren zieleni urządzonej
teren ogrodów działkowych
teren infrastruktury technicznej

maksymalna nadziemna intensywność zabudowy

0.5

maksymalny udział powierzchni zabudowy

25%

maksymalna wysokość zabudowy

9.0 m

minimalny udział powierzchni biologicznie czynnej

50%

geometria



plan

<https://www.gov.pl/zagospodarowanieprzestrzenne/app/AktPlanowaniaPrzestrzennego/PL.ZIPPZP.11445/302302-POG/1POG>

strefa planistyczna

PL.ZIPPZP.11445_302302-POG_1POG-222SZ_20250905T220000

identyfier

<https://www.gov.pl/zagospodarowanieprzestrzenne/app/StrefaPlanistyczna/PL.ZIPPZP.11445/302302-POG/1POG-222SZ/20250905T220000>

przestrzen nazw

PL.ZIPPZP.11445/302302-POG

lokalny id

1POG-222SZ

wersja id

20250905T220000

poczatek wersji obiektu

2025-09-05T22:00

nazwa

strefa wielofunkcyjna z zabudową zagrodową

oznaczenie

222SZ

symbol

SZ

obowiazuje od

2025-09-05

obowiazuje do

obecnie

status

w opracowaniu
<https://inspire.ec.europa.eu/codelist/ProcessStepGeneralValue/elaboration>

charakter ustalenia

ogólnie wiążące
<https://inspire.ec.europa.eu/codelist/RegulationNatureValue/generallyBinding>

profil podstawowy

teren zabudowy zagrodowej
teren produkcji w gospodarstwach rolnych
teren akwakultury i obsługi rybactwa
teren komunikacji
teren zieleni urządzonej
teren ogrodów działkowych
teren infrastruktury technicznej

maksymalna nadziemna intensywnosc zabudowy

0.6

maksymalny udzial powierzchni zabudowy

30%

maksymalna wysokosc zabudowy

9.0 m

minimalny udzial powierzchni biologicznie czynnej

40%

geometria



plan

<https://www.gov.pl/zagospodarowanieprzestrzenne/app/AktPlanowaniaPrzestrzennego/PL.ZIPPZP.11445/302302-POG/1POG>

strefa planistyczna

PL.ZIPPZP.11445_302302-POG_1POG-222SJ_20250905T220000

identyfier

<https://www.gov.pl/zagospodarowanieprzestrzenne/app/StrefaPlanistyczna/PL.ZIPPZP.11445/302302-POG/1POG-222SJ/20250905T220000>

przestrzen nazw

PL.ZIPPZP.11445/302302-POG

lokalny id

1POG-222SJ

wersja id

20250905T220000

poczatek wersji obiektu

2025-09-05T22:00

nazwa

strefa wielofunkcyjna z zabudową mieszkaniową jednorodzinną

oznaczenie

222SJ

symbol

SJ

obowiazuje od

2025-09-05

obowiazuje do

obecnie

status

w opracowaniu
<https://inspire.ec.europa.eu/codelist/ProcessStepGeneralValue/elaboration>

charakter ustalenia

ogólnie wiążące
<https://inspire.ec.europa.eu/codelist/RegulationNatureValue/generallyBinding>

profil podstawowy

teren zabudowy mieszkaniowej jednorodzinnej
 teren usług
 teren komunikacji
 teren zieleni urządzonej
 teren ogrodów działkowych
 teren infrastruktury technicznej

maksymalna nadziemna intensywnosc zabudowy

0.7

maksymalny udzial powierzchni zabudowy

35%

maksymalna wysokosc zabudowy

7.0 m

minimalny udzial powierzchni biologicznie czynnej

40%

geometria



plan

<https://www.gov.pl/zagospodarowanieprzestrzenne/app/AktPlanowaniaPrzestrzennego/PL.ZIPPZP.11445/302302-POG/1POG>

strefa planistyczna

PL.ZIPPZP.11445_302302-POG_1POG-223SZ_20250905T220000

identyfier

<https://www.gov.pl/zagospodarowanieprzestrzenne/app/StrefaPlanistyczna/PL.ZIPPZP.11445/302302-POG/1POG-223SZ/20250905T220000>

przestrzen nazw

PL.ZIPPZP.11445/302302-POG

lokalny id

1POG-223SZ

wersja id

20250905T220000

poczatek wersji obiektu

2025-09-05T22:00

nazwa

strefa wielofunkcyjna z zabudową zagrodową

oznaczenie

223SZ

symbol

SZ

obowiazuje od

2025-09-05

obowiazuje do

obecnie

status

w opracowaniu
<https://inspire.ec.europa.eu/codelist/ProcessStepGeneralValue/elaboration>

charakter ustalenia

ogólnie wiążące
<https://inspire.ec.europa.eu/codelist/RegulationNatureValue/generallyBinding>

profil podstawowy

teren zabudowy zagrodowej
 teren produkcji w gospodarstwach rolnych
 teren akwakultury i obsługi rybactwa
 teren komunikacji
 teren zieleni urządzonej
 teren ogrodów działkowych
 teren infrastruktury technicznej

maksymalna nadziemna intensywnosc zabudowy

0.6

maksymalny udzial powierzchni zabudowy

30%

maksymalna wysokosc zabudowy

9.0 m

minimalny udzial powierzchni biologicznie czynnej

40%

geometria



plan

<https://www.gov.pl/zagospodarowanieprzestrzenne/app/AktPlanowaniaPrzestrzennego/PL.ZIPPZP.11445/302302-POG/1POG>

strefa planistyczna

PL.ZIPPZP.11445_302302-POG_1POG-223SJ_20250905T220000

identyfier

<https://www.gov.pl/zagospodarowanieprzestrzenne/app/StrefaPlanistyczna/PL.ZIPPZP.11445/302302-POG/1POG-223SJ/20250905T220000>

przestrzen nazw

PL.ZIPPZP.11445/302302-POG

lokalny id

1POG-223SJ

wersja id

20250905T220000

początek wersji obiektu

2025-09-05T22:00

nazwa

strefa wielofunkcyjna z zabudową mieszkaniową jednorodzinną

oznaczenie

223SJ

symbol

SJ

obowiązuje od

2025-09-05

obowiązuje do

obecnie

status

w opracowaniu
<https://inspire.ec.europa.eu/codelist/ProcessStepGeneralValue/elaboration>

charakter ustalenia

ogólnie wiążące
<https://inspire.ec.europa.eu/codelist/RegulationNatureValue/generallyBinding>

profil podstawowy

teren zabudowy mieszkaniowej jednorodzinnej
teren usług
teren komunikacji
teren zieleni urządzonej
teren ogrodów działkowych
teren infrastruktury technicznej

maksymalna nadziemna intensywność zabudowy

0.6

maksymalny udział powierzchni zabudowy

30%

maksymalna wysokość zabudowy

7.0 m

minimalny udział powierzchni biologicznie czynnej

50%

geometria



plan

<https://www.gov.pl/zagospodarowanieprzestrzenne/app/AktPlanowaniaPrzestrzennego/PL.ZIPPZP.11445/302302-POG/1POG>

strefa planistyczna

PL.ZIPPZP.11445_302302-POG_1POG-224SZ_20250905T220000

identyfier

<https://www.gov.pl/zagospodarowanieprzestrzenne/app/StrefaPlanistyczna/PL.ZIPPZP.11445/302302-POG/1POG-224SZ/20250905T220000>

przestrzen nazw

PL.ZIPPZP.11445/302302-POG

lokalny id

1POG-224SZ

wersja id

20250905T220000

poczatek wersji obiektu

2025-09-05T22:00

nazwa

strefa wielofunkcyjna z zabudową zagrodową

oznaczenie

224SZ

symbol

SZ

obowiazuje od

2025-09-05

obowiazuje do

obecnie

status

w opracowaniu
<https://inspire.ec.europa.eu/codelist/ProcessStepGeneralValue/elaboration>

charakter ustalenia

ogólnie wiążące
<https://inspire.ec.europa.eu/codelist/RegulationNatureValue/generallyBinding>

profil podstawowy

teren zabudowy zagrodowej
teren produkcji w gospodarstwach rolnych
teren akwakultury i obsługi rybactwa
teren komunikacji
teren zieleni urządzonej
teren ogrodów działkowych
teren infrastruktury technicznej

maksymalna nadziemna intensywnosc zabudowy

0.6

maksymalny udzial powierzchni zabudowy

30%

maksymalna wysokosc zabudowy

9.0 m

minimalny udzial powierzchni biologicznie czynnej

40%

geometria



plan

<https://www.gov.pl/zagospodarowanieprzestrzenne/app/AktPlanowaniaPrzestrzennego/PL.ZIPPZP.11445/302302-POG/1POG>

strefa planistyczna

PL.ZIPPZP.11445_302302-POG_1POG-224SJ_20250905T220000

identyfier

<https://www.gov.pl/zagospodarowanieprzestrzenne/app/StrefaPlanistyczna/PL.ZIPPZP.11445/302302-POG/1POG-224SJ/20250905T220000>

przestrzen nazw

PL.ZIPPZP.11445/302302-POG

lokalny id

1POG-224SJ

wersja id

20250905T220000

poczatek wersji obiektu

2025-09-05T22:00

nazwa

strefa wielofunkcyjna z zabudową mieszkaniową jednorodzinną

oznaczenie

224SJ

symbol

SJ

obowiazuje od

2025-09-05

obowiazuje do

obecnie

status

w opracowaniu
<https://inspire.ec.europa.eu/codelist/ProcessStepGeneralValue/elaboration>

charakter ustalenia

ogólnie wiążące
<https://inspire.ec.europa.eu/codelist/RegulationNatureValue/generallyBinding>

profil podstawowy

teren zabudowy mieszkaniowej jednorodzinnej
teren usług
teren komunikacji
teren zieleni urządzonej
teren ogrodów działkowych
teren infrastruktury technicznej

maksymalna nadziemna intensywnosc zabudowy

0.5

maksymalny udzial powierzchni zabudowy

25%

maksymalna wysokosc zabudowy

9.0 m

minimalny udzial powierzchni biologicznie czynnej

50%

geometria



plan

<https://www.gov.pl/zagospodarowanieprzestrzenne/app/AktPlanowaniaPrzestrzennego/PL.ZIPPZP.11445/302302-POG/1POG>

strefa planistyczna

PL.ZIPPZP.11445_302302-POG_1POG-225SZ_20250905T220000

identyfier

<https://www.gov.pl/zagospodarowanieprzestrzenne/app/StrefaPlanistyczna/PL.ZIPPZP.11445/302302-POG/1POG-225SZ/20250905T220000>

przestrzen nazw

PL.ZIPPZP.11445/302302-POG

lokalny id

1POG-225SZ

wersja id

20250905T220000

poczatek wersji obiektu

2025-09-05T22:00

nazwa

strefa wielofunkcyjna z zabudową zagrodową

oznaczenie

225SZ

symbol

SZ

obowiazuje od

2025-09-05

obowiazuje do

obecnie

status

w opracowaniu
<https://inspire.ec.europa.eu/codelist/ProcessStepGeneralValue/elaboration>

charakter ustalenia

ogólnie wiążące
<https://inspire.ec.europa.eu/codelist/RegulationNatureValue/generallyBinding>

profil podstawowy

teren zabudowy zagrodowej
 teren produkcji w gospodarstwach rolnych
 teren akwakultury i obsługi rybactwa
 teren komunikacji
 teren zieleni urządzonej
 teren ogrodów działkowych
 teren infrastruktury technicznej

maksymalna nadziemna intensywnosc zabudowy

0.6

maksymalny udzial powierzchni zabudowy

30%

maksymalna wysokosc zabudowy

9.0 m

minimalny udzial powierzchni biologicznie czynnej

40%

geometria



plan

<https://www.gov.pl/zagospodarowanieprzestrzenne/app/AktPlanowaniaPrzestrzennego/PL.ZIPPZP.11445/302302-POG/1POG>

strefa planistyczna

PL.ZIPPZP.11445_302302-POG_1POG-225SJ_20250905T220000

identyfier

<https://www.gov.pl/zagospodarowanieprzestrzenne/app/StrefaPlanistyczna/PL.ZIPPZP.11445/302302-POG/1POG-225SJ/20250905T220000>

przestrzen nazw

PL.ZIPPZP.11445/302302-POG

lokalny id

1POG-225SJ

wersja id

20250905T220000

początek wersji obiektu

2025-09-05T22:00

nazwa

strefa wielofunkcyjna z zabudową mieszkaniową jednorodzinną

oznaczenie

225SJ

symbol

SJ

obowiązuje od

2025-09-05

obowiązuje do

obecnie

status

w opracowaniu
<https://inspire.ec.europa.eu/codelist/ProcessStepGeneralValue/elaboration>

charakter ustalenia

ogólnie wiążące
<https://inspire.ec.europa.eu/codelist/RegulationNatureValue/generallyBinding>

profil podstawowy

teren zabudowy mieszkaniowej jednorodzinnej
teren usług
teren komunikacji
teren zieleni urządzonej
teren ogrodów działkowych
teren infrastruktury technicznej

maksymalna nadziemna intensywność zabudowy

0.6

maksymalny udział powierzchni zabudowy

30%

maksymalna wysokość zabudowy

9.0 m

minimalny udział powierzchni biologicznie czynnej

40%

geometria



plan

<https://www.gov.pl/zagospodarowanieprzestrzenne/app/AktPlanowaniaPrzestrzennego/PL.ZIPPZP.11445/302302-POG/1POG>

strefa planistyczna

PL.ZIPPZP.11445_302302-POG_1POG-226SZ_20250905T220000

identyfier

<https://www.gov.pl/zagospodarowanieprzestrzenne/app/StrefaPlanistyczna/PL.ZIPPZP.11445/302302-POG/1POG-226SZ/20250905T220000>

przestrzen nazw

PL.ZIPPZP.11445/302302-POG

lokalny id

1POG-226SZ

wersja id

20250905T220000

poczatek wersji obiektu

2025-09-05T22:00

nazwa

strefa wielofunkcyjna z zabudową zagrodową

oznaczenie

226SZ

symbol

SZ

obowiazuje od

2025-09-05

obowiazuje do

obecnie

status

w opracowaniu
<https://inspire.ec.europa.eu/codelist/ProcessStepGeneralValue/elaboration>

charakter ustalenia

ogólnie wiążące
<https://inspire.ec.europa.eu/codelist/RegulationNatureValue/generallyBinding>

profil podstawowy

teren zabudowy zagrodowej
 teren produkcji w gospodarstwach rolnych
 teren akwakultury i obsługi rybactwa
 teren komunikacji
 teren zieleni urządzonej
 teren ogrodów działkowych
 teren infrastruktury technicznej

maksymalna nadziemna intensywnosc zabudowy

0.6

maksymalny udzial powierzchni zabudowy

30%

maksymalna wysokosc zabudowy

9.0 m

minimalny udzial powierzchni biologicznie czynnej

40%

geometria



plan

<https://www.gov.pl/zagospodarowanieprzestrzenne/app/AktPlanowaniaPrzestrzennego/PL.ZIPPZP.11445/302302-POG/1POG>

strefa planistyczna

PL.ZIPPZP.11445_302302-POG_1POG-226SJ_20250905T220000

identyfier

<https://www.gov.pl/zagospodarowanieprzestrzenne/app/StrefaPlanistyczna/PL.ZIPPZP.11445/302302-POG/1POG-226SJ/20250905T220000>

przestrzen nazw

PL.ZIPPZP.11445/302302-POG

lokalny id

1POG-226SJ

wersja id

20250905T220000

początek wersji obiektu

2025-09-05T22:00

nazwa

strefa wielofunkcyjna z zabudową mieszkaniową jednorodzinną

oznaczenie

226SJ

symbol

SJ

obowiązuje od

2025-09-05

obowiązuje do

obecnie

status

w opracowaniu
<https://inspire.ec.europa.eu/codelist/ProcessStepGeneralValue/elaboration>

charakter ustalenia

ogólnie wiążące
<https://inspire.ec.europa.eu/codelist/RegulationNatureValue/generallyBinding>

profil podstawowy

teren zabudowy mieszkaniowej jednorodzinnej
teren usług
teren komunikacji
teren zieleni urządzonej
teren ogrodów działkowych
teren infrastruktury technicznej

maksymalna nadziemna intensywność zabudowy

0.6

maksymalny udział powierzchni zabudowy

30%

maksymalna wysokość zabudowy

9.0 m

minimalny udział powierzchni biologicznie czynnej

40%

geometria



plan

<https://www.gov.pl/zagospodarowanieprzestrzenne/app/AktPlanowaniaPrzestrzennego/PL.ZIPPZP.11445/302302-POG/1POG>

strefa planistyczna

PL.ZIPPZP.11445_302302-POG_1POG-227SZ_20250905T220000

identyfier

<https://www.gov.pl/zagospodarowanieprzestrzenne/app/StrefaPlanistyczna/PL.ZIPPZP.11445/302302-POG/1POG-227SZ/20250905T220000>

przestrzen nazw

PL.ZIPPZP.11445/302302-POG

lokalny id

1POG-227SZ

wersja id

20250905T220000

poczatek wersji obiektu

2025-09-05T22:00

nazwa

strefa wielofunkcyjna z zabudową zagrodową

oznaczenie

227SZ

symbol

SZ

obowiazuje od

2025-09-05

obowiazuje do

obecnie

status

w opracowaniu
<https://inspire.ec.europa.eu/codelist/ProcessStepGeneralValue/elaboration>

charakter ustalenia

ogólnie wiążące
<https://inspire.ec.europa.eu/codelist/RegulationNatureValue/generallyBinding>

profil podstawowy

teren zabudowy zagrodowej
teren produkcji w gospodarstwach rolnych
teren akwakultury i obsługi rybactwa
teren komunikacji
teren zieleni urządzonej
teren ogrodów działkowych
teren infrastruktury technicznej

maksymalna nadziemna intensywnosc zabudowy

0.6

maksymalny udzial powierzchni zabudowy

30%

maksymalna wysokosc zabudowy

9.0 m

minimalny udzial powierzchni biologicznie czynnej

40%

geometria



plan

<https://www.gov.pl/zagospodarowanieprzestrzenne/app/AktPlanowaniaPrzestrzennego/PL.ZIPPZP.11445/302302-POG/1POG>

strefa planistyczna

PL.ZIPPZP.11445_302302-POG_1POG-227SJ_20250905T220000

identyfier

<https://www.gov.pl/zagospodarowanieprzestrzenne/app/StrefaPlanistyczna/PL.ZIPPZP.11445/302302-POG/1POG-227SJ/20250905T220000>

przestrzen nazw

PL.ZIPPZP.11445/302302-POG

lokalny id

1POG-227SJ

wersja id

20250905T220000

poczatek wersji obiektu

2025-09-05T22:00

nazwa

strefa wielofunkcyjna z zabudową mieszkaniową jednorodzinną

oznaczenie

227SJ

symbol

SJ

obowiazuje od

2025-09-05

obowiazuje do

obecnie

status

w opracowaniu
<https://inspire.ec.europa.eu/codelist/ProcessStepGeneralValue/elaboration>

charakter ustalenia

ogólnie wiążące
<https://inspire.ec.europa.eu/codelist/RegulationNatureValue/generallyBinding>

profil podstawowy

teren zabudowy mieszkaniowej jednorodzinnej
 teren usług
 teren komunikacji
 teren zieleni urządzonej
 teren ogrodów działkowych
 teren infrastruktury technicznej

maksymalna nadziemna intensywnosc zabudowy

0.6

maksymalny udzial powierzchni zabudowy

30%

maksymalna wysokosc zabudowy

9.0 m

minimalny udzial powierzchni biologicznie czynnej

40%

geometria



plan

<https://www.gov.pl/zagospodarowanieprzestrzenne/app/AktPlanowaniaPrzestrzennego/PL.ZIPPZP.11445/302302-POG/1POG>

strefa planistyczna

PL.ZIPPZP.11445_302302-POG_1POG-228SZ_20250905T220000

identyfier

<https://www.gov.pl/zagospodarowanieprzestrzenne/app/StrefaPlanistyczna/PL.ZIPPZP.11445/302302-POG/1POG-228SZ/20250905T220000>

przestrzen nazw

PL.ZIPPZP.11445/302302-POG

lokalny id

1POG-228SZ

wersja id

20250905T220000

poczatek wersji obiektu

2025-09-05T22:00

nazwa

strefa wielofunkcyjna z zabudową zagrodową

oznaczenie

228SZ

symbol

SZ

obowiazuje od

2025-09-05

obowiazuje do

obecnie

status

w opracowaniu
<https://inspire.ec.europa.eu/codelist/ProcessStepGeneralValue/elaboration>

charakter ustalenia

ogólnie wiążące
<https://inspire.ec.europa.eu/codelist/RegulationNatureValue/generallyBinding>

profil podstawowy

teren zabudowy zagrodowej
teren produkcji w gospodarstwach rolnych
teren akwakultury i obsługi rybactwa
teren komunikacji
teren zieleni urządzonej
teren ogrodów działkowych
teren infrastruktury technicznej

maksymalna nadziemna intensywnosc zabudowy

0.6

maksymalny udzial powierzchni zabudowy

30%

maksymalna wysokosc zabudowy

9.0 m

minimalny udzial powierzchni biologicznie czynnej

40%

geometria



plan

<https://www.gov.pl/zagospodarowanieprzestrzenne/app/AktPlanowaniaPrzestrzennego/PL.ZIPPZP.11445/302302-POG/1POG>

strefa planistyczna

PL.ZIPPZP.11445_302302-POG_1POG-228SJ_20250905T220000

identyfier

<https://www.gov.pl/zagospodarowanieprzestrzenne/app/StrefaPlanistyczna/PL.ZIPPZP.11445/302302-POG/1POG-228SJ/20250905T220000>

przestrzen nazw

PL.ZIPPZP.11445/302302-POG

lokalny id

1POG-228SJ

wersja id

20250905T220000

poczatek wersji obiektu

2025-09-05T22:00

nazwa

strefa wielofunkcyjna z zabudową mieszkaniową jednorodzinną

oznaczenie

228SJ

symbol

SJ

obowiazuje od

2025-09-05

obowiazuje do

obecnie

status

w opracowaniu
<https://inspire.ec.europa.eu/codelist/ProcessStepGeneralValue/elaboration>

charakter ustalenia

ogólnie wiążące
<https://inspire.ec.europa.eu/codelist/RegulationNatureValue/generallyBinding>

profil podstawowy

teren zabudowy mieszkaniowej jednorodzinnej
teren usług
teren komunikacji
teren zieleni urządzonej
teren ogrodów działkowych
teren infrastruktury technicznej

maksymalna nadziemna intensywnosc zabudowy

0.5

maksymalny udzial powierzchni zabudowy

25%

maksymalna wysokosc zabudowy

9.0 m

minimalny udzial powierzchni biologicznie czynnej

50%

geometria



plan

<https://www.gov.pl/zagospodarowanieprzestrzenne/app/AktPlanowaniaPrzestrzennego/PL.ZIPPZP.11445/302302-POG/1POG>

strefa planistyczna

PL.ZIPPZP.11445_302302-POG_1POG-229SZ_20250905T220000

identyfier

<https://www.gov.pl/zagospodarowanieprzestrzenne/app/StrefaPlanistyczna/PL.ZIPPZP.11445/302302-POG/1POG-229SZ/20250905T220000>

przestrzen nazw

PL.ZIPPZP.11445/302302-POG

lokalny id

1POG-229SZ

wersja id

20250905T220000

poczatek wersji obiektu

2025-09-05T22:00

nazwa

strefa wielofunkcyjna z zabudową zagrodową

oznaczenie

229SZ

symbol

SZ

obowiazuje od

2025-09-05

obowiazuje do

obecnie

status

w opracowaniu
<https://inspire.ec.europa.eu/codelist/ProcessStepGeneralValue/elaboration>

charakter ustalenia

ogólnie wiążące
<https://inspire.ec.europa.eu/codelist/RegulationNatureValue/generallyBinding>

profil podstawowy

teren zabudowy zagrodowej
teren produkcji w gospodarstwach rolnych
teren akwakultury i obsługi rybactwa
teren komunikacji
teren zieleni urządzonej
teren ogrodów działkowych
teren infrastruktury technicznej

maksymalna nadziemna intensywnosc zabudowy

0.6

maksymalny udzial powierzchni zabudowy

30%

maksymalna wysokosc zabudowy

9.0 m

minimalny udzial powierzchni biologicznie czynnej

40%

geometria



plan

<https://www.gov.pl/zagospodarowanieprzestrzenne/app/AktPlanowaniaPrzestrzennego/PL.ZIPPZP.11445/302302-POG/1POG>

strefa planistyczna

PL.ZIPPZP.11445_302302-POG_1POG-229SJ_20250905T220000

identyfier

<https://www.gov.pl/zagospodarowanieprzestrzenne/app/StrefaPlanistyczna/PL.ZIPPZP.11445/302302-POG/1POG-229SJ/20250905T220000>

przestrzen nazw

PL.ZIPPZP.11445/302302-POG

lokalny id

1POG-229SJ

wersja id

20250905T220000

początek wersji obiektu

2025-09-05T22:00

nazwa

strefa wielofunkcyjna z zabudową mieszkaniową jednorodzinną

oznaczenie

229SJ

symbol

SJ

obowiązuje od

2025-09-05

obowiązuje do

obecnie

status

w opracowaniu
<https://inspire.ec.europa.eu/codelist/ProcessStepGeneralValue/elaboration>

charakter ustalenia

ogólnie wiążące
<https://inspire.ec.europa.eu/codelist/RegulationNatureValue/generallyBinding>

profil podstawowy

teren zabudowy mieszkaniowej jednorodzinnej
teren usług
teren komunikacji
teren zieleni urządzonej
teren ogrodów działkowych
teren infrastruktury technicznej

maksymalna nadziemna intensywność zabudowy

0.5

maksymalny udział powierzchni zabudowy

25%


maksymalna wysokość zabudowy

9.0 m

minimalny udział powierzchni biologicznie czynnej

50%

geometria



plan

<https://www.gov.pl/zagospodarowanieprzestrzenne/app/AktPlanowaniaPrzestrzennego/PL.ZIPPZP.11445/302302-POG/1POG>

strefa planistyczna

PL.ZIPPZP.11445_302302-POG_1POG-230SZ_20250905T220000

identyfier

<https://www.gov.pl/zagospodarowanieprzestrzenne/app/StrefaPlanistyczna/PL.ZIPPZP.11445/302302-POG/1POG-230SZ/20250905T220000>

przestrzen nazw

PL.ZIPPZP.11445/302302-POG

lokalny id

1POG-230SZ

wersja id

20250905T220000

poczatek wersji obiektu

2025-09-05T22:00

nazwa

strefa wielofunkcyjna z zabudową zagrodową

oznaczenie

230SZ

symbol

SZ

obowiazuje od

2025-09-05

obowiazuje do

obecnie

status

w opracowaniu
<https://inspire.ec.europa.eu/codelist/ProcessStepGeneralValue/elaboration>

charakter ustalenia

ogólnie wiążące
<https://inspire.ec.europa.eu/codelist/RegulationNatureValue/generallyBinding>

profil podstawowy

teren zabudowy zagrodowej
teren produkcji w gospodarstwach rolnych
teren akwakultury i obsługi rybactwa
teren komunikacji
teren zieleni urządzonej
teren ogrodów działkowych
teren infrastruktury technicznej

maksymalna nadziemna intensywnosc zabudowy

0.6

maksymalny udzial powierzchni zabudowy

30%

maksymalna wysokosc zabudowy

9.0 m

minimalny udzial powierzchni biologicznie czynnej

40%

geometria



plan

<https://www.gov.pl/zagospodarowanieprzestrzenne/app/AktPlanowaniaPrzestrzennego/PL.ZIPPZP.11445/302302-POG/1POG>

strefa planistyczna

PL.ZIPPZP.11445_302302-POG_1POG-230SJ_20250905T220000

identyfier

<https://www.gov.pl/zagospodarowanieprzestrzenne/app/StrefaPlanistyczna/PL.ZIPPZP.11445/302302-POG/1POG-230SJ/20250905T220000>

przestrzen nazw

PL.ZIPPZP.11445/302302-POG

lokalny id

1POG-230SJ

wersja id

20250905T220000

początek wersji obiektu

2025-09-05T22:00

nazwa

strefa wielofunkcyjna z zabudową mieszkaniową jednorodzinną

oznaczenie

230SJ

symbol

SJ

obowiązuje od

2025-09-05

obowiązuje do

obecnie

status

w opracowaniu
<https://inspire.ec.europa.eu/codelist/ProcessStepGeneralValue/elaboration>

charakter ustalenia

ogólnie wiążące
<https://inspire.ec.europa.eu/codelist/RegulationNatureValue/generallyBinding>

profil podstawowy

teren zabudowy mieszkaniowej jednorodzinnej
teren usług
teren komunikacji
teren zieleni urządzonej
teren ogrodów działkowych
teren infrastruktury technicznej

maksymalna nadziemna intensywność zabudowy

0.5

maksymalny udział powierzchni zabudowy

25%

maksymalna wysokość zabudowy

9.0 m

minimalny udział powierzchni biologicznie czynnej

50%

geometria



plan

<https://www.gov.pl/zagospodarowanieprzestrzenne/app/AktPlanowaniaPrzestrzennego/PL.ZIPPZP.11445/302302-POG/1POG>

strefa planistyczna

PL.ZIPPZP.11445_302302-POG_1POG-231SZ_20250905T220000

identyfier

<https://www.gov.pl/zagospodarowanieprzestrzenne/app/StrefaPlanistyczna/PL.ZIPPZP.11445/302302-POG/1POG-231SZ/20250905T220000>

przestrzen nazw

PL.ZIPPZP.11445/302302-POG

lokalny id

1POG-231SZ

wersja id

20250905T220000

poczatek wersji obiektu

2025-09-05T22:00

nazwa

strefa wielofunkcyjna z zabudową zagrodową

oznaczenie

231SZ

symbol

SZ

obowiazuje od

2025-09-05

obowiazuje do

obecnie

status

w opracowaniu
<https://inspire.ec.europa.eu/codelist/ProcessStepGeneralValue/elaboration>

charakter ustalenia

ogólnie wiążące
<https://inspire.ec.europa.eu/codelist/RegulationNatureValue/generallyBinding>

profil podstawowy

teren zabudowy zagrodowej
teren produkcji w gospodarstwach rolnych
teren akwakultury i obsługi rybactwa
teren komunikacji
teren zieleni urządzonej
teren ogrodów działkowych
teren infrastruktury technicznej

maksymalna nadziemna intensywnosc zabudowy

0.6

maksymalny udzial powierzchni zabudowy

30%

maksymalna wysokosc zabudowy

9.0 m

minimalny udzial powierzchni biologicznie czynnej

40%

geometria



plan

<https://www.gov.pl/zagospodarowanieprzestrzenne/app/AktPlanowaniaPrzestrzennego/PL.ZIPPZP.11445/302302-POG/1POG>

strefa planistyczna

PL.ZIPPZP.11445_302302-POG_1POG-231SJ_20250905T220000

identyfier

<https://www.gov.pl/zagospodarowanieprzestrzenne/app/StrefaPlanistyczna/PL.ZIPPZP.11445/302302-POG/1POG-231SJ/20250905T220000>

przestrzen nazw

PL.ZIPPZP.11445/302302-POG

lokalny id

1POG-231SJ

wersja id

20250905T220000

początek wersji obiektu

2025-09-05T22:00

nazwa

strefa wielofunkcyjna z zabudową mieszkaniową jednorodzinną

oznaczenie

231SJ

symbol

SJ

obowiązuje od

2025-09-05

obowiązuje do

obecnie

status

w opracowaniu
<https://inspire.ec.europa.eu/codelist/ProcessStepGeneralValue/elaboration>

charakter ustalenia

ogólnie wiążące
<https://inspire.ec.europa.eu/codelist/RegulationNatureValue/generallyBinding>

profil podstawowy

teren zabudowy mieszkaniowej jednorodzinnej
 teren usług
 teren komunikacji
 teren zieleni urządzonej
 teren ogrodów działkowych
 teren infrastruktury technicznej

maksymalna nadziemna intensywność zabudowy

0.5

maksymalny udział powierzchni zabudowy

25%

maksymalna wysokość zabudowy

9.0 m

minimalny udział powierzchni biologicznie czynnej

50%

geometria



plan

<https://www.gov.pl/zagospodarowanieprzestrzenne/app/AktPlanowaniaPrzestrzennego/PL.ZIPPZP.11445/302302-POG/1POG>

strefa planistyczna

PL.ZIPPZP.11445_302302-POG_1POG-232SZ_20250905T220000

identyfier

<https://www.gov.pl/zagospodarowanieprzestrzenne/app/StrefaPlanistyczna/PL.ZIPPZP.11445/302302-POG/1POG-232SZ/20250905T220000>

przestrzen nazw

PL.ZIPPZP.11445/302302-POG

lokalny id

1POG-232SZ

wersja id

20250905T220000

poczatek wersji obiektu

2025-09-05T22:00

nazwa

strefa wielofunkcyjna z zabudową zagrodową

oznaczenie

232SZ

symbol

SZ

obowiazuje od

2025-09-05

obowiazuje do

obecnie

status

w opracowaniu
<https://inspire.ec.europa.eu/codelist/ProcessStepGeneralValue/elaboration>

charakter ustalenia

ogólnie wiążące
<https://inspire.ec.europa.eu/codelist/RegulationNatureValue/generallyBinding>

profil podstawowy

teren zabudowy zagrodowej
 teren produkcji w gospodarstwach rolnych
 teren akwakultury i obsługi rybactwa
 teren komunikacji
 teren zieleni urządzonej
 teren ogrodów działkowych
 teren infrastruktury technicznej

maksymalna nadziemna intensywnosc zabudowy

0.7

maksymalny udzial powierzchni zabudowy

35%

maksymalna wysokosc zabudowy

9.0 m

minimalny udzial powierzchni biologicznie czynnej

30%

geometria



plan

<https://www.gov.pl/zagospodarowanieprzestrzenne/app/AktPlanowaniaPrzestrzennego/PL.ZIPPZP.11445/302302-POG/1POG>

strefa planistyczna

PL.ZIPPZP.11445_302302-POG_1POG-232SJ_20250905T220000

identyfier

<https://www.gov.pl/zagospodarowanieprzestrzenne/app/StrefaPlanistyczna/PL.ZIPPZP.11445/302302-POG/1POG-232SJ/20250905T220000>

przestrzen nazw

PL.ZIPPZP.11445/302302-POG

lokalny id

1POG-232SJ

wersja id

20250905T220000

poczatek wersji obiektu

2025-09-05T22:00

nazwa

strefa wielofunkcyjna z zabudową mieszkaniową jednorodzinną

oznaczenie

232SJ

symbol

SJ

obowiazuje od

2025-09-05

obowiazuje do

obecnie

status

w opracowaniu
<https://inspire.ec.europa.eu/codelist/ProcessStepGeneralValue/elaboration>

charakter ustalenia

ogólnie wiążące
<https://inspire.ec.europa.eu/codelist/RegulationNatureValue/generallyBinding>

profil podstawowy

teren zabudowy mieszkaniowej jednorodzinnej
teren usług
teren komunikacji
teren zieleni urządzonej
teren ogrodów działkowych
teren infrastruktury technicznej

maksymalna nadziemna intensywnosc zabudowy

0.5

maksymalny udzial powierzchni zabudowy

25%

maksymalna wysokosc zabudowy

9.0 m

minimalny udzial powierzchni biologicznie czynnej

50%

geometria



plan

<https://www.gov.pl/zagospodarowanieprzestrzenne/app/AktPlanowaniaPrzestrzennego/PL.ZIPPZP.11445/302302-POG/1POG>

strefa planistyczna

PL.ZIPPZP.11445_302302-POG_1POG-233SZ_20250905T220000

identyfier

<https://www.gov.pl/zagospodarowanieprzestrzenne/app/StrefaPlanistyczna/PL.ZIPPZP.11445/302302-POG/1POG-233SZ/20250905T220000>

przestrzen nazw

PL.ZIPPZP.11445/302302-POG

lokalny id

1POG-233SZ

wersja id

20250905T220000

poczatek wersji obiektu

2025-09-05T22:00

nazwa

strefa wielofunkcyjna z zabudową zagrodową

oznaczenie

233SZ

symbol

SZ

obowiazuje od

2025-09-05

obowiazuje do

obecnie

status

w opracowaniu
<https://inspire.ec.europa.eu/codelist/ProcessStepGeneralValue/elaboration>

charakter ustalenia

ogólnie wiążące
<https://inspire.ec.europa.eu/codelist/RegulationNatureValue/generallyBinding>

profil podstawowy

teren zabudowy zagrodowej
 teren produkcji w gospodarstwach rolnych
 teren akwakultury i obsługi rybactwa
 teren komunikacji
 teren zieleni urządzonej
 teren ogrodów działkowych
 teren infrastruktury technicznej

maksymalna nadziemna intensywnosc zabudowy

0.6

maksymalny udzial powierzchni zabudowy

30%

maksymalna wysokosc zabudowy

9.0 m

minimalny udzial powierzchni biologicznie czynnej

40%

geometria



plan

<https://www.gov.pl/zagospodarowanieprzestrzenne/app/AktPlanowaniaPrzestrzennego/PL.ZIPPZP.11445/302302-POG/1POG>

strefa planistyczna

PL.ZIPPZP.11445_302302-POG_1POG-233SJ_20250905T220000

identyfier

<https://www.gov.pl/zagospodarowanieprzestrzenne/app/StrefaPlanistyczna/PL.ZIPPZP.11445/302302-POG/1POG-233SJ/20250905T220000>

przestrzen nazw

PL.ZIPPZP.11445/302302-POG

lokalny id

1POG-233SJ

wersja id

20250905T220000

początek wersji obiektu

2025-09-05T22:00

nazwa

strefa wielofunkcyjna z zabudową mieszkaniową jednorodzinną

oznaczenie

233SJ

symbol

SJ

obowiązuje od

2025-09-05

obowiązuje do

obecnie

status

w opracowaniu
<https://inspire.ec.europa.eu/codelist/ProcessStepGeneralValue/elaboration>

charakter ustalenia

ogólnie wiążące
<https://inspire.ec.europa.eu/codelist/RegulationNatureValue/generallyBinding>

profil podstawowy

teren zabudowy mieszkaniowej jednorodzinnej
teren usług
teren komunikacji
teren zieleni urządzonej
teren ogrodów działkowych
teren infrastruktury technicznej

maksymalna nadziemna intensywność zabudowy

0.4

maksymalny udział powierzchni zabudowy

20%

maksymalna wysokość zabudowy

9.0 m

minimalny udział powierzchni biologicznie czynnej

50%

geometria



plan

<https://www.gov.pl/zagospodarowanieprzestrzenne/app/AktPlanowaniaPrzestrzennego/PL.ZIPPZP.11445/302302-POG/1POG>

strefa planistyczna

PL.ZIPPZP.11445_302302-POG_1POG-234SZ_20250905T220000

identyfier

<https://www.gov.pl/zagospodarowanieprzestrzenne/app/StrefaPlanistyczna/PL.ZIPPZP.11445/302302-POG/1POG-234SZ/20250905T220000>

przestrzen nazw

PL.ZIPPZP.11445/302302-POG

lokalny id

1POG-234SZ

wersja id

20250905T220000

poczatek wersji obiektu

2025-09-05T22:00

nazwa

strefa wielofunkcyjna z zabudową zagrodową

oznaczenie

234SZ

symbol

SZ

obowiazuje od

2025-09-05

obowiazuje do

obecnie

status

w opracowaniu
<https://inspire.ec.europa.eu/codelist/ProcessStepGeneralValue/elaboration>

charakter ustalenia

ogólnie wiążące
<https://inspire.ec.europa.eu/codelist/RegulationNatureValue/generallyBinding>

profil podstawowy

teren zabudowy zagrodowej
teren produkcji w gospodarstwach rolnych
teren akwakultury i obsługi rybactwa
teren komunikacji
teren zieleni urządzonej
teren ogrodów działkowych
teren infrastruktury technicznej

maksymalna nadziemna intensywnosc zabudowy

0.6

maksymalny udzial powierzchni zabudowy

30%

maksymalna wysokosc zabudowy

9.0 m

minimalny udzial powierzchni biologicznie czynnej

40%

geometria



plan

<https://www.gov.pl/zagospodarowanieprzestrzenne/app/AktPlanowaniaPrzestrzennego/PL.ZIPPZP.11445/302302-POG/1POG>

strefa planistyczna

PL.ZIPPZP.11445_302302-POG_1POG-234SJ_20250905T220000

identyfier

<https://www.gov.pl/zagospodarowanieprzestrzenne/app/StrefaPlanistyczna/PL.ZIPPZP.11445/302302-POG/1POG-234SJ/20250905T220000>

przestrzen nazw

PL.ZIPPZP.11445/302302-POG

lokalny id

1POG-234SJ

wersja id

20250905T220000

początek wersji obiektu

2025-09-05T22:00

nazwa

strefa wielofunkcyjna z zabudową mieszkaniową jednorodzinną

oznaczenie

234SJ

symbol

SJ

obowiązuje od

2025-09-05

obowiązuje do

obecnie

status

w opracowaniu
<https://inspire.ec.europa.eu/codelist/ProcessStepGeneralValue/elaboration>

charakter ustalenia

ogólnie wiążące
<https://inspire.ec.europa.eu/codelist/RegulationNatureValue/generallyBinding>

profil podstawowy

teren zabudowy mieszkaniowej jednorodzinnej
 teren usług
 teren komunikacji
 teren zieleni urządzonej
 teren ogrodów działkowych
 teren infrastruktury technicznej

maksymalna nadziemna intensywność zabudowy

0.5

maksymalny udział powierzchni zabudowy

25%

maksymalna wysokość zabudowy

9.0 m

minimalny udział powierzchni biologicznie czynnej

50%

geometria



plan

<https://www.gov.pl/zagospodarowanieprzestrzenne/app/AktPlanowaniaPrzestrzennego/PL.ZIPPZP.11445/302302-POG/1POG>

strefa planistyczna

PL.ZIPPZP.11445_302302-POG_1POG-235SZ_20250905T220000

identyfier

<https://www.gov.pl/zagospodarowanieprzestrzenne/app/StrefaPlanistyczna/PL.ZIPPZP.11445/302302-POG/1POG-235SZ/20250905T220000>

przestrzen nazw

PL.ZIPPZP.11445/302302-POG

lokalny id

1POG-235SZ

wersja id

20250905T220000

poczatek wersji obiektu

2025-09-05T22:00

nazwa

strefa wielofunkcyjna z zabudową zagrodową

oznaczenie

235SZ

symbol

SZ

obowiazuje od

2025-09-05

obowiazuje do

obecnie

status

w opracowaniu
<https://inspire.ec.europa.eu/codelist/ProcessStepGeneralValue/elaboration>

charakter ustalenia

ogólnie wiążące
<https://inspire.ec.europa.eu/codelist/RegulationNatureValue/generallyBinding>

profil podstawowy

teren zabudowy zagrodowej
teren produkcji w gospodarstwach rolnych
teren akwakultury i obsługi rybactwa
teren komunikacji
teren zieleni urządzonej
teren ogrodów działkowych
teren infrastruktury technicznej

maksymalna nadziemna intensywnosc zabudowy

0.6

maksymalny udzial powierzchni zabudowy

30%

maksymalna wysokosc zabudowy

9.0 m

minimalny udzial powierzchni biologicznie czynnej

40%

geometria



plan	https://www.gov.pl/zagospodarowanieprzestrzenne/app/AktPlanowaniaPrzestrzennego/PL.ZIPPZP.11445/302302-POG/1POG
------	---

strefa planistyczna	PL.ZIPPZP.11445_302302-POG_1POG-235SJ_20250905T220000
---------------------	---

identfier	https://www.gov.pl/zagospodarowanieprzestrzenne/app/StrefaPlanistyczna/PL.ZIPPZP.11445/302302-POG/1POG-235SJ/20250905T220000
-----------	---

przestrzen nazw	PL.ZIPPZP.11445/302302-POG
-----------------	----------------------------

lokalny id	1POG-235SJ
------------	------------

wersja id	20250905T220000
-----------	-----------------

poczatek wersji obiektu	2025-09-05T22:00
-------------------------	------------------

nazwa	strefa wielofunkcyjna z zabudową mieszkaniową jednorodzinną
-------	---

oznaczenie	235SJ
------------	-------

symbol	SJ
--------	----

obowiazuje od	2025-09-05
---------------	------------

obowiazuje do	obecnie
---------------	---------

status	w opracowaniu https://inspire.ec.europa.eu/codelist/ProcessStepGeneralValue/elaboration
--------	--

charakter ustalenia	ogólnie wiążące https://inspire.ec.europa.eu/codelist/RegulationNatureValue/generallyBinding
---------------------	--

profil podstawowy	teren zabudowy mieszkaniowej jednorodzinnej teren usług teren komunikacji teren zieleni urządzonej teren ogrodów działkowych teren infrastruktury technicznej
-------------------	--

maksymalna nadziemna intensywnosc zabudowy	0.6
--	-----

maksymalny udzial powierzchni zabudowy	30%
--	-----

maksymalna wysokosc zabudowy	7.0 m
------------------------------	-------

minimalny udzial powierzchni biologicznie czynnej	40%
---	-----

geometria	
-----------	--



plan

<https://www.gov.pl/zagospodarowanieprzestrzenne/app/AktPlanowaniaPrzestrzennego/PL.ZIPPZP.11445/302302-POG/1POG>

strefa planistyczna

PL.ZIPPZP.11445_302302-POG_1POG-236SZ_20250905T220000

identyfier

<https://www.gov.pl/zagospodarowanieprzestrzenne/app/StrefaPlanistyczna/PL.ZIPPZP.11445/302302-POG/1POG-236SZ/20250905T220000>

przestrzen nazw

PL.ZIPPZP.11445/302302-POG

lokalny id

1POG-236SZ

wersja id

20250905T220000

poczatek wersji obiektu

2025-09-05T22:00

nazwa

strefa wielofunkcyjna z zabudową zagrodową

oznaczenie

236SZ

symbol

SZ

obowiazuje od

2025-09-05

obowiazuje do

obecnie

status

w opracowaniu
<https://inspire.ec.europa.eu/codelist/ProcessStepGeneralValue/elaboration>

charakter ustalenia

ogólnie wiążące
<https://inspire.ec.europa.eu/codelist/RegulationNatureValue/generallyBinding>

profil podstawowy

teren zabudowy zagrodowej
 teren produkcji w gospodarstwach rolnych
 teren akwakultury i obsługi rybactwa
 teren komunikacji
 teren zieleni urządzonej
 teren ogrodów działkowych
 teren infrastruktury technicznej

maksymalna nadziemna intensywnosc zabudowy

0.6

maksymalny udzial powierzchni zabudowy

30%


maksymalna wysokosc zabudowy

9.0 m

minimalny udzial powierzchni biologicznie czynnej

40%

geometria



plan

<https://www.gov.pl/zagospodarowanieprzestrzenne/app/AktPlanowaniaPrzestrzennego/PL.ZIPPZP.11445/302302-POG/1POG>

strefa planistyczna

PL.ZIPPZP.11445_302302-POG_1POG-236SJ_20250905T220000

identyfier

<https://www.gov.pl/zagospodarowanieprzestrzenne/app/StrefaPlanistyczna/PL.ZIPPZP.11445/302302-POG/1POG-236SJ/20250905T220000>

przestrzen nazw

PL.ZIPPZP.11445/302302-POG

lokalny id

1POG-236SJ

wersja id

20250905T220000

początek wersji obiektu

2025-09-05T22:00

nazwa

strefa wielofunkcyjna z zabudową mieszkaniową jednorodzinną

oznaczenie

236SJ

symbol

SJ

obowiązuje od

2025-09-05

obowiązuje do

obecnie

status

w opracowaniu
<https://inspire.ec.europa.eu/codelist/ProcessStepGeneralValue/elaboration>

charakter ustalenia

ogólnie wiążące
<https://inspire.ec.europa.eu/codelist/RegulationNatureValue/generallyBinding>

profil podstawowy

teren zabudowy mieszkaniowej jednorodzinnej
teren usług
teren komunikacji
teren zieleni urządzonej
teren ogrodów działkowych
teren infrastruktury technicznej

maksymalna nadziemna intensywność zabudowy

0.5

maksymalny udział powierzchni zabudowy

25%

maksymalna wysokość zabudowy

9.0 m

minimalny udział powierzchni biologicznie czynnej

50%

geometria



plan

<https://www.gov.pl/zagospodarowanieprzestrzenne/app/AktPlanowaniaPrzestrzennego/PL.ZIPPZP.11445/302302-POG/1POG>

strefa planistyczna

PL.ZIPPZP.11445_302302-POG_1POG-237SZ_20250905T220000

identyfier

<https://www.gov.pl/zagospodarowanieprzestrzenne/app/StrefaPlanistyczna/PL.ZIPPZP.11445/302302-POG/1POG-237SZ/20250905T220000>

przestrzen nazw

PL.ZIPPZP.11445/302302-POG

lokalny id

1POG-237SZ

wersja id

20250905T220000

poczatek wersji obiektu

2025-09-05T22:00

nazwa

strefa wielofunkcyjna z zabudową zagrodową

oznaczenie

237SZ

symbol

SZ

obowiazuje od

2025-09-05

obowiazuje do

obecnie

status

w opracowaniu
<https://inspire.ec.europa.eu/codelist/ProcessStepGeneralValue/elaboration>

charakter ustalenia

ogólnie wiążące
<https://inspire.ec.europa.eu/codelist/RegulationNatureValue/generallyBinding>

profil podstawowy

teren zabudowy zagrodowej
teren produkcji w gospodarstwach rolnych
teren akwakultury i obsługi rybactwa
teren komunikacji
teren zieleni urządzonej
teren ogrodów działkowych
teren infrastruktury technicznej

maksymalna nadziemna intensywnosc zabudowy

0.6

maksymalny udzial powierzchni zabudowy

30%

maksymalna wysokosc zabudowy

9.0 m

minimalny udzial powierzchni biologicznie czynnej

40%

geometria



plan

<https://www.gov.pl/zagospodarowanieprzestrzenne/app/AktPlanowaniaPrzestrzennego/PL.ZIPPZP.11445/302302-POG/1POG>

strefa planistyczna

PL.ZIPPZP.11445_302302-POG_1POG-237SJ_20250905T220000

identyfier

<https://www.gov.pl/zagospodarowanieprzestrzenne/app/StrefaPlanistyczna/PL.ZIPPZP.11445/302302-POG/1POG-237SJ/20250905T220000>

przestrzen nazw

PL.ZIPPZP.11445/302302-POG

lokalny id

1POG-237SJ

wersja id

20250905T220000

początek wersji obiektu

2025-09-05T22:00

nazwa

strefa wielofunkcyjna z zabudową mieszkaniową jednorodzinną

oznaczenie

237SJ

symbol

SJ

obowiązuje od

2025-09-05

obowiązuje do

obecnie

status

w opracowaniu
<https://inspire.ec.europa.eu/codelist/ProcessStepGeneralValue/elaboration>

charakter ustalenia

ogólnie wiążące
<https://inspire.ec.europa.eu/codelist/RegulationNatureValue/generallyBinding>

profil podstawowy

teren zabudowy mieszkaniowej jednorodzinnej
teren usług
teren komunikacji
teren zieleni urządzonej
teren ogrodów działkowych
teren infrastruktury technicznej

maksymalna nadziemna intensywność zabudowy

0.5

maksymalny udział powierzchni zabudowy

25%

maksymalna wysokość zabudowy

9.0 m

minimalny udział powierzchni biologicznie czynnej

50%

geometria



plan

<https://www.gov.pl/zagospodarowanieprzestrzenne/app/AktPlanowaniaPrzestrzennego/PL.ZIPPZP.11445/302302-POG/1POG>

strefa planistyczna

PL.ZIPPZP.11445_302302-POG_1POG-238SZ_20250905T220000

identyfier

<https://www.gov.pl/zagospodarowanieprzestrzenne/app/StrefaPlanistyczna/PL.ZIPPZP.11445/302302-POG/1POG-238SZ/20250905T220000>

przestrzen nazw

PL.ZIPPZP.11445/302302-POG

lokalny id

1POG-238SZ

wersja id

20250905T220000

poczatek wersji obiektu

2025-09-05T22:00

nazwa

strefa wielofunkcyjna z zabudową zagrodową

oznaczenie

238SZ

symbol

SZ

obowiazuje od

2025-09-05

obowiazuje do

obecnie

status

w opracowaniu
<https://inspire.ec.europa.eu/codelist/ProcessStepGeneralValue/elaboration>

charakter ustalenia

ogólnie wiążące
<https://inspire.ec.europa.eu/codelist/RegulationNatureValue/generallyBinding>

profil podstawowy

teren zabudowy zagrodowej
 teren produkcji w gospodarstwach rolnych
 teren akwakultury i obsługi rybactwa
 teren komunikacji
 teren zieleni urządzonej
 teren ogrodów działkowych
 teren infrastruktury technicznej

maksymalna nadziemna intensywnosc zabudowy

0.7

maksymalny udzial powierzchni zabudowy

35%

maksymalna wysokosc zabudowy

9.0 m

minimalny udzial powierzchni biologicznie czynnej

30%

geometria



plan

<https://www.gov.pl/zagospodarowanieprzestrzenne/app/AktPlanowaniaPrzestrzennego/PL.ZIPPZP.11445/302302-POG/1POG>

strefa planistyczna

PL.ZIPPZP.11445_302302-POG_1POG-238SJ_20250905T220000

identyfier

<https://www.gov.pl/zagospodarowanieprzestrzenne/app/StrefaPlanistyczna/PL.ZIPPZP.11445/302302-POG/1POG-238SJ/20250905T220000>

przestrzen nazw

PL.ZIPPZP.11445/302302-POG

lokalny id

1POG-238SJ

wersja id

20250905T220000

początek wersji obiektu

2025-09-05T22:00

nazwa

strefa wielofunkcyjna z zabudową mieszkaniową jednorodzinną

oznaczenie

238SJ

symbol

SJ

obowiązuje od

2025-09-05

obowiązuje do

obecnie

status

w opracowaniu
<https://inspire.ec.europa.eu/codelist/ProcessStepGeneralValue/elaboration>

charakter ustalenia

ogólnie wiążące
<https://inspire.ec.europa.eu/codelist/RegulationNatureValue/generallyBinding>

profil podstawowy

teren zabudowy mieszkaniowej jednorodzinnej
 teren usług
 teren komunikacji
 teren zieleni urządzonej
 teren ogrodów działkowych
 teren infrastruktury technicznej

maksymalna nadziemna intensywność zabudowy

0.5

maksymalny udział powierzchni zabudowy

25%

maksymalna wysokość zabudowy

9.0 m

minimalny udział powierzchni biologicznie czynnej

50%

geometria



plan

<https://www.gov.pl/zagospodarowanieprzestrzenne/app/AktPlanowaniaPrzestrzennego/PL.ZIPPZP.11445/302302-POG/1POG>

strefa planistyczna

PL.ZIPPZP.11445_302302-POG_1POG-239SZ_20250905T220000

identyfier

<https://www.gov.pl/zagospodarowanieprzestrzenne/app/StrefaPlanistyczna/PL.ZIPPZP.11445/302302-POG/1POG-239SZ/20250905T220000>

przestrzen nazw

PL.ZIPPZP.11445/302302-POG

lokalny id

1POG-239SZ

wersja id

20250905T220000

poczatek wersji obiektu

2025-09-05T22:00

nazwa

strefa wielofunkcyjna z zabudową zagrodową

oznaczenie

239SZ

symbol

SZ

obowiazuje od

2025-09-05

obowiazuje do

obecnie

status

w opracowaniu
<https://inspire.ec.europa.eu/codelist/ProcessStepGeneralValue/elaboration>

charakter ustalenia

ogólnie wiążące
<https://inspire.ec.europa.eu/codelist/RegulationNatureValue/generallyBinding>

profil podstawowy

teren zabudowy zagrodowej
teren produkcji w gospodarstwach rolnych
teren akwakultury i obsługi rybactwa
teren komunikacji
teren zieleni urządzonej
teren ogrodów działkowych
teren infrastruktury technicznej

maksymalna nadziemna intensywnosc zabudowy

0.7

maksymalny udzial powierzchni zabudowy

35%

maksymalna wysokosc zabudowy

9.0 m

minimalny udzial powierzchni biologicznie czynnej

30%

geometria



plan

<https://www.gov.pl/zagospodarowanieprzestrzenne/app/AktPlanowaniaPrzestrzennego/PL.ZIPPZP.11445/302302-POG/1POG>

strefa planistyczna

PL.ZIPPZP.11445_302302-POG_1POG-239SJ_20250905T220000

identyfier

<https://www.gov.pl/zagospodarowanieprzestrzenne/app/StrefaPlanistyczna/PL.ZIPPZP.11445/302302-POG/1POG-239SJ/20250905T220000>

przestrzen nazw

PL.ZIPPZP.11445/302302-POG

lokalny id

1POG-239SJ

wersja id

20250905T220000

początek wersji obiektu

2025-09-05T22:00

nazwa

strefa wielofunkcyjna z zabudową mieszkaniową jednorodzinną

oznaczenie

239SJ

symbol

SJ

obowiązuje od

2025-09-05

obowiązuje do

obecnie

status

w opracowaniu
<https://inspire.ec.europa.eu/codelist/ProcessStepGeneralValue/elaboration>

charakter ustalenia

ogólnie wiążące
<https://inspire.ec.europa.eu/codelist/RegulationNatureValue/generallyBinding>

profil podstawowy

teren zabudowy mieszkaniowej jednorodzinnej
teren usług
teren komunikacji
teren zieleni urządzonej
teren ogrodów działkowych
teren infrastruktury technicznej

maksymalna nadziemna intensywność zabudowy

0.6

maksymalny udział powierzchni zabudowy

30%

maksymalna wysokość zabudowy

9.0 m

minimalny udział powierzchni biologicznie czynnej

40%

geometria



plan

<https://www.gov.pl/zagospodarowanieprzestrzenne/app/AktPlanowaniaPrzestrzennego/PL.ZIPPZP.11445/302302-POG/1POG>

strefa planistyczna

PL.ZIPPZP.11445_302302-POG_1POG-240SZ_20250905T220000

identyfier

<https://www.gov.pl/zagospodarowanieprzestrzenne/app/StrefaPlanistyczna/PL.ZIPPZP.11445/302302-POG/1POG-240SZ/20250905T220000>

przestrzen nazw

PL.ZIPPZP.11445/302302-POG

lokalny id

1POG-240SZ

wersja id

20250905T220000

poczatek wersji obiektu

2025-09-05T22:00

nazwa

strefa wielofunkcyjna z zabudową zagrodową

oznaczenie

240SZ

symbol

SZ

obowiazuje od

2025-09-05

obowiazuje do

obecnie

status

w opracowaniu
<https://inspire.ec.europa.eu/codelist/ProcessStepGeneralValue/elaboration>

charakter ustalenia

ogólnie wiążące
<https://inspire.ec.europa.eu/codelist/RegulationNatureValue/generallyBinding>

profil podstawowy

teren zabudowy zagrodowej
teren produkcji w gospodarstwach rolnych
teren akwakultury i obsługi rybactwa
teren komunikacji
teren zieleni urządzonej
teren ogrodów działkowych
teren infrastruktury technicznej

maksymalna nadziemna intensywnosc zabudowy

0.7

maksymalny udzial powierzchni zabudowy

35%

maksymalna wysokosc zabudowy

7.0 m

minimalny udzial powierzchni biologicznie czynnej

40%

geometria



plan

<https://www.gov.pl/zagospodarowanieprzestrzenne/app/AktPlanowaniaPrzestrzennego/PL.ZIPPZP.11445/302302-POG/1POG>

strefa planistyczna

PL.ZIPPZP.11445_302302-POG_1POG-240SJ_20250905T220000

identyfier

<https://www.gov.pl/zagospodarowanieprzestrzenne/app/StrefaPlanistyczna/PL.ZIPPZP.11445/302302-POG/1POG-240SJ/20250905T220000>

przestrzen nazw

PL.ZIPPZP.11445/302302-POG

lokalny id

1POG-240SJ

wersja id

20250905T220000

początek wersji obiektu

2025-09-05T22:00

nazwa

strefa wielofunkcyjna z zabudową mieszkaniową jednorodzinną

oznaczenie

240SJ

symbol

SJ

obowiązuje od

2025-09-05

obowiązuje do

obecnie

status

w opracowaniu
<https://inspire.ec.europa.eu/codelist/ProcessStepGeneralValue/elaboration>

charakter ustalenia

ogólnie wiążące
<https://inspire.ec.europa.eu/codelist/RegulationNatureValue/generallyBinding>

profil podstawowy

teren zabudowy mieszkaniowej jednorodzinnej
teren usług
teren komunikacji
teren zieleni urządzonej
teren ogrodów działkowych
teren infrastruktury technicznej

maksymalna nadziemna intensywność zabudowy

0.5

maksymalny udział powierzchni zabudowy

25%

maksymalna wysokość zabudowy

9.0 m

minimalny udział powierzchni biologicznie czynnej

50%

geometria



plan

<https://www.gov.pl/zagospodarowanieprzestrzenne/app/AktPlanowaniaPrzestrzennego/PL.ZIPPZP.11445/302302-POG/1POG>

strefa planistyczna

PL.ZIPPZP.11445_302302-POG_1POG-241SZ_20250905T220000

identyfier

<https://www.gov.pl/zagospodarowanieprzestrzenne/app/StrefaPlanistyczna/PL.ZIPPZP.11445/302302-POG/1POG-241SZ/20250905T220000>

przestrzen nazw

PL.ZIPPZP.11445/302302-POG

lokalny id

1POG-241SZ

wersja id

20250905T220000

poczatek wersji obiektu

2025-09-05T22:00

nazwa

strefa wielofunkcyjna z zabudową zagrodową

oznaczenie

241SZ

symbol

SZ

obowiazuje od

2025-09-05

obowiazuje do

obecnie

status

w opracowaniu
<https://inspire.ec.europa.eu/codelist/ProcessStepGeneralValue/elaboration>

charakter ustalenia

ogólnie wiążące
<https://inspire.ec.europa.eu/codelist/RegulationNatureValue/generallyBinding>

profil podstawowy

teren zabudowy zagrodowej
teren produkcji w gospodarstwach rolnych
teren akwakultury i obsługi rybactwa
teren komunikacji
teren zieleni urządzonej
teren ogrodów działkowych
teren infrastruktury technicznej

maksymalna nadziemna intensywnosc zabudowy

0.6

maksymalny udzial powierzchni zabudowy

30%

maksymalna wysokosc zabudowy

9.0 m

minimalny udzial powierzchni biologicznie czynnej

50%

geometria



plan

<https://www.gov.pl/zagospodarowanieprzestrzenne/app/AktPlanowaniaPrzestrzennego/PL.ZIPPZP.11445/302302-POG/1POG>

strefa planistyczna

PL.ZIPPZP.11445_302302-POG_1POG-241SJ_20250905T220000

identyfier

<https://www.gov.pl/zagospodarowanieprzestrzenne/app/StrefaPlanistyczna/PL.ZIPPZP.11445/302302-POG/1POG-241SJ/20250905T220000>

przestrzen nazw

PL.ZIPPZP.11445/302302-POG

lokalny id

1POG-241SJ

wersja id

20250905T220000

początek wersji obiektu

2025-09-05T22:00

nazwa

strefa wielofunkcyjna z zabudową mieszkaniową jednorodzinną

oznaczenie

241SJ

symbol

SJ

obowiązuje od

2025-09-05

obowiązuje do

obecnie

status

w opracowaniu
<https://inspire.ec.europa.eu/codelist/ProcessStepGeneralValue/elaboration>

charakter ustalenia

ogólnie wiążące
<https://inspire.ec.europa.eu/codelist/RegulationNatureValue/generallyBinding>

profil podstawowy

teren zabudowy mieszkaniowej jednorodzinnej
 teren usług
 teren komunikacji
 teren zieleni urządzonej
 teren ogrodów działkowych
 teren infrastruktury technicznej

maksymalna nadziemna intensywność zabudowy

0.5

maksymalny udział powierzchni zabudowy

25%

maksymalna wysokość zabudowy

7.0 m

minimalny udział powierzchni biologicznie czynnej

50%

geometria



plan

<https://www.gov.pl/zagospodarowanieprzestrzenne/app/AktPlanowaniaPrzestrzennego/PL.ZIPPZP.11445/302302-POG/1POG>

strefa planistyczna

PL.ZIPPZP.11445_302302-POG_1POG-242SZ_20250905T220000

identyfier

<https://www.gov.pl/zagospodarowanieprzestrzenne/app/StrefaPlanistyczna/PL.ZIPPZP.11445/302302-POG/1POG-242SZ/20250905T220000>

przestrzen nazw

PL.ZIPPZP.11445/302302-POG

lokalny id

1POG-242SZ

wersja id

20250905T220000

poczatek wersji obiektu

2025-09-05T22:00

nazwa

strefa wielofunkcyjna z zabudową zagrodową

oznaczenie

242SZ

symbol

SZ

obowiazuje od

2025-09-05

obowiazuje do

obecnie

status

w opracowaniu
<https://inspire.ec.europa.eu/codelist/ProcessStepGeneralValue/elaboration>

charakter ustalenia

ogólnie wiążące
<https://inspire.ec.europa.eu/codelist/RegulationNatureValue/generallyBinding>

profil podstawowy

teren zabudowy zagrodowej
 teren produkcji w gospodarstwach rolnych
 teren akwakultury i obsługi rybactwa
 teren komunikacji
 teren zieleni urządzonej
 teren ogrodów działkowych
 teren infrastruktury technicznej

maksymalna nadziemna intensywnosc zabudowy

0.6

maksymalny udzial powierzchni zabudowy

30%

maksymalna wysokosc zabudowy

7.0 m

minimalny udzial powierzchni biologicznie czynnej

50%

geometria



plan

<https://www.gov.pl/zagospodarowanieprzestrzenne/app/AktPlanowaniaPrzestrzennego/PL.ZIPPZP.11445/302302-POG/1POG>

strefa planistyczna

PL.ZIPPZP.11445_302302-POG_1POG-242SJ_20250905T220000

identyfier

<https://www.gov.pl/zagospodarowanieprzestrzenne/app/StrefaPlanistyczna/PL.ZIPPZP.11445/302302-POG/1POG-242SJ/20250905T220000>

przestrzen nazw

PL.ZIPPZP.11445/302302-POG

lokalny id

1POG-242SJ

wersja id

20250905T220000

początek wersji obiektu

2025-09-05T22:00

nazwa

strefa wielofunkcyjna z zabudową mieszkaniową jednorodzinną

oznaczenie

242SJ

symbol

SJ

obowiązuje od

2025-09-05

obowiązuje do

obecnie

status

w opracowaniu
<https://inspire.ec.europa.eu/codelist/ProcessStepGeneralValue/elaboration>

charakter ustalenia

ogólnie wiążące
<https://inspire.ec.europa.eu/codelist/RegulationNatureValue/generallyBinding>

profil podstawowy

teren zabudowy mieszkaniowej jednorodzinnej
 teren usług
 teren komunikacji
 teren zieleni urządzonej
 teren ogrodów działkowych
 teren infrastruktury technicznej

maksymalna nadziemna intensywność zabudowy

0.5

maksymalny udział powierzchni zabudowy

25%

maksymalna wysokość zabudowy

9.0 m

minimalny udział powierzchni biologicznie czynnej

50%

geometria



plan

<https://www.gov.pl/zagospodarowanieprzestrzenne/app/AktPlanowaniaPrzestrzennego/PL.ZIPPZP.11445/302302-POG/1POG>

strefa planistyczna

PL.ZIPPZP.11445_302302-POG_1POG-243SZ_20250905T220000

identyfier

<https://www.gov.pl/zagospodarowanieprzestrzenne/app/StrefaPlanistyczna/PL.ZIPPZP.11445/302302-POG/1POG-243SZ/20250905T220000>

przestrzen nazw

PL.ZIPPZP.11445/302302-POG

lokalny id

1POG-243SZ

wersja id

20250905T220000

poczatek wersji obiektu

2025-09-05T22:00

nazwa

strefa wielofunkcyjna z zabudową zagrodową

oznaczenie

243SZ

symbol

SZ

obowiazuje od

2025-09-05

obowiazuje do

obecnie

status

w opracowaniu
<https://inspire.ec.europa.eu/codelist/ProcessStepGeneralValue/elaboration>

charakter ustalenia

ogólnie wiążące
<https://inspire.ec.europa.eu/codelist/RegulationNatureValue/generallyBinding>

profil podstawowy

teren zabudowy zagrodowej
teren produkcji w gospodarstwach rolnych
teren akwakultury i obsługi rybactwa
teren komunikacji
teren zieleni urządzonej
teren ogrodów działkowych
teren infrastruktury technicznej

maksymalna nadziemna intensywnosc zabudowy

0.5

maksymalny udzial powierzchni zabudowy

25%

maksymalna wysokosc zabudowy

9.0 m

minimalny udzial powierzchni biologicznie czynnej

50%

geometria



plan

<https://www.gov.pl/zagospodarowanieprzestrzenne/app/AktPlanowaniaPrzestrzennego/PL.ZIPPZP.11445/302302-POG/1POG>

strefa planistyczna

PL.ZIPPZP.11445_302302-POG_1POG-243SJ_20250905T220000

identyfier

<https://www.gov.pl/zagospodarowanieprzestrzenne/app/StrefaPlanistyczna/PL.ZIPPZP.11445/302302-POG/1POG-243SJ/20250905T220000>

przestrzen nazw

PL.ZIPPZP.11445/302302-POG

lokalny id

1POG-243SJ

wersja id

20250905T220000

początek wersji obiektu

2025-09-05T22:00

nazwa

strefa wielofunkcyjna z zabudową mieszkaniową jednorodzinną

oznaczenie

243SJ

symbol

SJ

obowiązuje od

2025-09-05

obowiązuje do

obecnie

status

w opracowaniu
<https://inspire.ec.europa.eu/codelist/ProcessStepGeneralValue/elaboration>

charakter ustalenia

ogólnie wiążące
<https://inspire.ec.europa.eu/codelist/RegulationNatureValue/generallyBinding>

profil podstawowy

teren zabudowy mieszkaniowej jednorodzinnej
teren usług
teren komunikacji
teren zieleni urządzonej
teren ogrodów działkowych
teren infrastruktury technicznej

maksymalna nadziemna intensywność zabudowy

0.6

maksymalny udział powierzchni zabudowy

30%

maksymalna wysokość zabudowy

9.0 m

minimalny udział powierzchni biologicznie czynnej

40%

geometria



plan

<https://www.gov.pl/zagospodarowanieprzestrzenne/app/AktPlanowaniaPrzestrzennego/PL.ZIPPZP.11445/302302-POG/1POG>

strefa planistyczna

PL.ZIPPZP.11445_302302-POG_1POG-244SZ_20250905T220000

identyfier

<https://www.gov.pl/zagospodarowanieprzestrzenne/app/StrefaPlanistyczna/PL.ZIPPZP.11445/302302-POG/1POG-244SZ/20250905T220000>

przestrzen nazw

PL.ZIPPZP.11445/302302-POG

lokalny id

1POG-244SZ

wersja id

20250905T220000

poczatek wersji obiektu

2025-09-05T22:00

nazwa

strefa wielofunkcyjna z zabudową zagrodową

oznaczenie

244SZ

symbol

SZ

obowiazuje od

2025-09-05

obowiazuje do

obecnie

status

w opracowaniu
<https://inspire.ec.europa.eu/codelist/ProcessStepGeneralValue/elaboration>

charakter ustalenia

ogólnie wiążące
<https://inspire.ec.europa.eu/codelist/RegulationNatureValue/generallyBinding>

profil podstawowy

teren zabudowy zagrodowej
 teren produkcji w gospodarstwach rolnych
 teren akwakultury i obsługi rybactwa
 teren komunikacji
 teren zieleni urządzonej
 teren ogrodów działkowych
 teren infrastruktury technicznej

maksymalna nadziemna intensywnosc zabudowy

0

maksymalny udzial powierzchni zabudowy

0%

maksymalna wysokosc zabudowy

0.0 m

minimalny udzial powierzchni biologicznie czynnej

90%

geometria



plan

<https://www.gov.pl/zagospodarowanieprzestrzenne/app/AktPlanowaniaPrzestrzennego/PL.ZIPPZP.11445/302302-POG/1POG>

strefa planistyczna

PL.ZIPPZP.11445_302302-POG_1POG-244SJ_20250905T220000

identyfier

<https://www.gov.pl/zagospodarowanieprzestrzenne/app/StrefaPlanistyczna/PL.ZIPPZP.11445/302302-POG/1POG-244SJ/20250905T220000>

przestrzen nazw

PL.ZIPPZP.11445/302302-POG

lokalny id

1POG-244SJ

wersja id

20250905T220000

poczatek wersji obiektu

2025-09-05T22:00

nazwa

strefa wielofunkcyjna z zabudową mieszkaniową jednorodzinną

oznaczenie

244SJ

symbol

SJ

obowiazuje od

2025-09-05

obowiazuje do

obecnie

status

w opracowaniu
<https://inspire.ec.europa.eu/codelist/ProcessStepGeneralValue/elaboration>

charakter ustalenia

ogólnie wiążące
<https://inspire.ec.europa.eu/codelist/RegulationNatureValue/generallyBinding>

profil podstawowy

teren zabudowy mieszkaniowej jednorodzinnej
teren usług
teren komunikacji
teren zieleni urządzonej
teren ogrodów działkowych
teren infrastruktury technicznej

maksymalna nadziemna intensywnosc zabudowy

0.5

maksymalny udzial powierzchni zabudowy

25%

maksymalna wysokosc zabudowy

9.0 m

minimalny udzial powierzchni biologicznie czynnej

50%

geometria



plan

<https://www.gov.pl/zagospodarowanieprzestrzenne/app/AktPlanowaniaPrzestrzennego/PL.ZIPPZP.11445/302302-POG/1POG>

strefa planistyczna

PL.ZIPPZP.11445_302302-POG_1POG-245SZ_20250905T220000

identyfier

<https://www.gov.pl/zagospodarowanieprzestrzenne/app/StrefaPlanistyczna/PL.ZIPPZP.11445/302302-POG/1POG-245SZ/20250905T220000>

przestrzen nazw

PL.ZIPPZP.11445/302302-POG

lokalny id

1POG-245SZ

wersja id

20250905T220000

poczatek wersji obiektu

2025-09-05T22:00

nazwa

strefa wielofunkcyjna z zabudową zagrodową

oznaczenie

245SZ

symbol

SZ

obowiazuje od

2025-09-05

obowiazuje do

obecnie

status

w opracowaniu
<https://inspire.ec.europa.eu/codelist/ProcessStepGeneralValue/elaboration>

charakter ustalenia

ogólnie wiążące
<https://inspire.ec.europa.eu/codelist/RegulationNatureValue/generallyBinding>

profil podstawowy

teren zabudowy zagrodowej
teren produkcji w gospodarstwach rolnych
teren akwakultury i obsługi rybactwa
teren komunikacji
teren zieleni urządzonej
teren ogrodów działkowych
teren infrastruktury technicznej

maksymalna nadziemna intensywnosc zabudowy

0.6

maksymalny udzial powierzchni zabudowy

30%

maksymalna wysokosc zabudowy

9.0 m

minimalny udzial powierzchni biologicznie czynnej

40%

geometria



plan

<https://www.gov.pl/zagospodarowanieprzestrzenne/app/AktPlanowaniaPrzestrzennego/PL.ZIPPZP.11445/302302-POG/1POG>

strefa planistyczna

PL.ZIPPZP.11445_302302-POG_1POG-245SJ_20250905T220000

identyfier

<https://www.gov.pl/zagospodarowanieprzestrzenne/app/StrefaPlanistyczna/PL.ZIPPZP.11445/302302-POG/1POG-245SJ/20250905T220000>

przestrzen nazw

PL.ZIPPZP.11445/302302-POG

lokalny id

1POG-245SJ

wersja id

20250905T220000

początek wersji obiektu

2025-09-05T22:00

nazwa

strefa wielofunkcyjna z zabudową mieszkaniową jednorodzinną

oznaczenie

245SJ

symbol

SJ

obowiązuje od

2025-09-05

obowiązuje do

obecnie

status

w opracowaniu
<https://inspire.ec.europa.eu/codelist/ProcessStepGeneralValue/elaboration>

charakter ustalenia

ogólnie wiążące
<https://inspire.ec.europa.eu/codelist/RegulationNatureValue/generallyBinding>

profil podstawowy

teren zabudowy mieszkaniowej jednorodzinnej
teren usług
teren komunikacji
teren zieleni urządzonej
teren ogrodów działkowych
teren infrastruktury technicznej

maksymalna nadziemna intensywność zabudowy

0.5

maksymalny udział powierzchni zabudowy

25%

maksymalna wysokość zabudowy

9.0 m

minimalny udział powierzchni biologicznie czynnej

50%

geometria



plan

<https://www.gov.pl/zagospodarowanieprzestrzenne/app/AktPlanowaniaPrzestrzennego/PL.ZIPPZP.11445/302302-POG/1POG>

strefa planistyczna

PL.ZIPPZP.11445_302302-POG_1POG-246SZ_20250905T220000

identyfier

<https://www.gov.pl/zagospodarowanieprzestrzenne/app/StrefaPlanistyczna/PL.ZIPPZP.11445/302302-POG/1POG-246SZ/20250905T220000>

przestrzen nazw

PL.ZIPPZP.11445/302302-POG

lokalny id

1POG-246SZ

wersja id

20250905T220000

poczatek wersji obiektu

2025-09-05T22:00

nazwa

strefa wielofunkcyjna z zabudową zagrodową

oznaczenie

246SZ

symbol

SZ

obowiazuje od

2025-09-05

obowiazuje do

obecnie

status

w opracowaniu
<https://inspire.ec.europa.eu/codelist/ProcessStepGeneralValue/elaboration>

charakter ustalenia

ogólnie wiążące
<https://inspire.ec.europa.eu/codelist/RegulationNatureValue/generallyBinding>

profil podstawowy

teren zabudowy zagrodowej
teren produkcji w gospodarstwach rolnych
teren akwakultury i obsługi rybactwa
teren komunikacji
teren zieleni urządzonej
teren ogrodów działkowych
teren infrastruktury technicznej

maksymalna nadziemna intensywnosc zabudowy

0.6

maksymalny udzial powierzchni zabudowy

30%

maksymalna wysokosc zabudowy

9.0 m

minimalny udzial powierzchni biologicznie czynnej

40%

geometria



plan

<https://www.gov.pl/zagospodarowanieprzestrzenne/app/AktPlanowaniaPrzestrzennego/PL.ZIPPZP.11445/302302-POG/1POG>

strefa planistyczna

PL.ZIPPZP.11445_302302-POG_1POG-246SJ_20250905T220000

identyfier

<https://www.gov.pl/zagospodarowanieprzestrzenne/app/StrefaPlanistyczna/PL.ZIPPZP.11445/302302-POG/1POG-246SJ/20250905T220000>

przestrzen nazw

PL.ZIPPZP.11445/302302-POG

lokalny id

1POG-246SJ

wersja id

20250905T220000

początek wersji obiektu

2025-09-05T22:00

nazwa

strefa wielofunkcyjna z zabudową mieszkaniową jednorodzinną

oznaczenie

246SJ

symbol

SJ

obowiązuje od

2025-09-05

obowiązuje do

obecnie

status

w opracowaniu
<https://inspire.ec.europa.eu/codelist/ProcessStepGeneralValue/elaboration>

charakter ustalenia

ogólnie wiążące
<https://inspire.ec.europa.eu/codelist/RegulationNatureValue/generallyBinding>

profil podstawowy

teren zabudowy mieszkaniowej jednorodzinnej
 teren usług
 teren komunikacji
 teren zieleni urządzonej
 teren ogrodów działkowych
 teren infrastruktury technicznej

maksymalna nadziemna intensywność zabudowy

0.5

maksymalny udział powierzchni zabudowy

25%

maksymalna wysokość zabudowy

9.0 m

minimalny udział powierzchni biologicznie czynnej

50%

geometria



plan

<https://www.gov.pl/zagospodarowanieprzestrzenne/app/AktPlanowaniaPrzestrzennego/PL.ZIPPZP.11445/302302-POG/1POG>

strefa planistyczna

PL.ZIPPZP.11445_302302-POG_1POG-247SZ_20250905T220000

identyfier

<https://www.gov.pl/zagospodarowanieprzestrzenne/app/StrefaPlanistyczna/PL.ZIPPZP.11445/302302-POG/1POG-247SZ/20250905T220000>

przestrzen nazw

PL.ZIPPZP.11445/302302-POG

lokalny id

1POG-247SZ

wersja id

20250905T220000

poczatek wersji obiektu

2025-09-05T22:00

nazwa

strefa wielofunkcyjna z zabudową zagrodową

oznaczenie

247SZ

symbol

SZ

obowiazuje od

2025-09-05

obowiazuje do

obecnie

status

w opracowaniu
<https://inspire.ec.europa.eu/codelist/ProcessStepGeneralValue/elaboration>

charakter ustalenia

ogólnie wiążące
<https://inspire.ec.europa.eu/codelist/RegulationNatureValue/generallyBinding>

profil podstawowy

teren zabudowy zagrodowej
 teren produkcji w gospodarstwach rolnych
 teren akwakultury i obsługi rybactwa
 teren komunikacji
 teren zieleni urządzonej
 teren ogrodów działkowych
 teren infrastruktury technicznej

maksymalna nadziemna intensywnosc zabudowy

0.6

maksymalny udzial powierzchni zabudowy

30%

maksymalna wysokosc zabudowy

9.0 m

minimalny udzial powierzchni biologicznie czynnej

40%

geometria



plan

<https://www.gov.pl/zagospodarowanieprzestrzenne/app/AktPlanowaniaPrzestrzennego/PL.ZIPPZP.11445/302302-POG/1POG>

strefa planistyczna

PL.ZIPPZP.11445_302302-POG_1POG-247SJ_20250905T220000

identyfier

<https://www.gov.pl/zagospodarowanieprzestrzenne/app/StrefaPlanistyczna/PL.ZIPPZP.11445/302302-POG/1POG-247SJ/20250905T220000>

przestrzen nazw

PL.ZIPPZP.11445/302302-POG

lokalny id

1POG-247SJ

wersja id

20250905T220000

początek wersji obiektu

2025-09-05T22:00

nazwa

strefa wielofunkcyjna z zabudową mieszkaniową jednorodzinną

oznaczenie

247SJ

symbol

SJ

obowiązuje od

2025-09-05

obowiązuje do

obecnie

status

w opracowaniu
<https://inspire.ec.europa.eu/codelist/ProcessStepGeneralValue/elaboration>

charakter ustalenia

ogólnie wiążące
<https://inspire.ec.europa.eu/codelist/RegulationNatureValue/generallyBinding>

profil podstawowy

teren zabudowy mieszkaniowej jednorodzinnej
 teren usług
 teren komunikacji
 teren zieleni urządzonej
 teren ogrodów działkowych
 teren infrastruktury technicznej

maksymalna nadziemna intensywność zabudowy

0.5

maksymalny udział powierzchni zabudowy

25%

maksymalna wysokość zabudowy

9.0 m

minimalny udział powierzchni biologicznie czynnej

50%

geometria



plan

<https://www.gov.pl/zagospodarowanieprzestrzenne/app/AktPlanowaniaPrzestrzennego/PL.ZIPPZP.11445/302302-POG/1POG>

strefa planistyczna

PL.ZIPPZP.11445_302302-POG_1POG-248SZ_20250905T220000

identyfier

<https://www.gov.pl/zagospodarowanieprzestrzenne/app/StrefaPlanistyczna/PL.ZIPPZP.11445/302302-POG/1POG-248SZ/20250905T220000>

przestrzen nazw

PL.ZIPPZP.11445/302302-POG

lokalny id

1POG-248SZ

wersja id

20250905T220000

poczatek wersji obiektu

2025-09-05T22:00

nazwa

strefa wielofunkcyjna z zabudową zagrodową

oznaczenie

248SZ

symbol

SZ

obowiazuje od

2025-09-05

obowiazuje do

obecnie

status

w opracowaniu
<https://inspire.ec.europa.eu/codelist/ProcessStepGeneralValue/elaboration>

charakter ustalenia

ogólnie wiążące
<https://inspire.ec.europa.eu/codelist/RegulationNatureValue/generallyBinding>

profil podstawowy

teren zabudowy zagrodowej
teren produkcji w gospodarstwach rolnych
teren akwakultury i obsługi rybactwa
teren komunikacji
teren zieleni urządzonej
teren ogrodów działkowych
teren infrastruktury technicznej

maksymalna nadziemna intensywnosc zabudowy

0.6

maksymalny udzial powierzchni zabudowy

30%

maksymalna wysokosc zabudowy

9.0 m

minimalny udzial powierzchni biologicznie czynnej

40%

geometria



plan

<https://www.gov.pl/zagospodarowanieprzestrzenne/app/AktPlanowaniaPrzestrzennego/PL.ZIPPZP.11445/302302-POG/1POG>

strefa planistyczna

PL.ZIPPZP.11445_302302-POG_1POG-248SJ_20250905T220000

identyfier

<https://www.gov.pl/zagospodarowanieprzestrzenne/app/StrefaPlanistyczna/PL.ZIPPZP.11445/302302-POG/1POG-248SJ/20250905T220000>

przestrzen nazw

PL.ZIPPZP.11445/302302-POG

lokalny id

1POG-248SJ

wersja id

20250905T220000

początek wersji obiektu

2025-09-05T22:00

nazwa

strefa wielofunkcyjna z zabudową mieszkaniową jednorodzinną

oznaczenie

248SJ

symbol

SJ

obowiązuje od

2025-09-05

obowiązuje do

obecnie

status

w opracowaniu
<https://inspire.ec.europa.eu/codelist/ProcessStepGeneralValue/elaboration>

charakter ustalenia

ogólnie wiążące
<https://inspire.ec.europa.eu/codelist/RegulationNatureValue/generallyBinding>

profil podstawowy

teren zabudowy mieszkaniowej jednorodzinnej
teren usług
teren komunikacji
teren zieleni urządzonej
teren ogrodów działkowych
teren infrastruktury technicznej

maksymalna nadziemna intensywność zabudowy

0.5

maksymalny udział powierzchni zabudowy

25%

maksymalna wysokość zabudowy

9.0 m

minimalny udział powierzchni biologicznie czynnej

50%

geometria



plan

<https://www.gov.pl/zagospodarowanieprzestrzenne/app/AktPlanowaniaPrzestrzennego/PL.ZIPPZP.11445/302302-POG/1POG>

strefa planistyczna

PL.ZIPPZP.11445_302302-POG_1POG-249SZ_20250905T220000

identyfier

<https://www.gov.pl/zagospodarowanieprzestrzenne/app/StrefaPlanistyczna/PL.ZIPPZP.11445/302302-POG/1POG-249SZ/20250905T220000>

przestrzen nazw

PL.ZIPPZP.11445/302302-POG

lokalny id

1POG-249SZ

wersja id

20250905T220000

poczatek wersji obiektu

2025-09-05T22:00

nazwa

strefa wielofunkcyjna z zabudową zagrodową

oznaczenie

249SZ

symbol

SZ

obowiazuje od

2025-09-05

obowiazuje do

obecnie

status

w opracowaniu
<https://inspire.ec.europa.eu/codelist/ProcessStepGeneralValue/elaboration>

charakter ustalenia

ogólnie wiążące
<https://inspire.ec.europa.eu/codelist/RegulationNatureValue/generallyBinding>

profil podstawowy

teren zabudowy zagrodowej
teren produkcji w gospodarstwach rolnych
teren akwakultury i obsługi rybactwa
teren komunikacji
teren zieleni urządzonej
teren ogrodów działkowych
teren infrastruktury technicznej

maksymalna nadziemna intensywnosc zabudowy

0.5

maksymalny udzial powierzchni zabudowy

25%

maksymalna wysokosc zabudowy

9.0 m

minimalny udzial powierzchni biologicznie czynnej

50%

geometria



plan

<https://www.gov.pl/zagospodarowanieprzestrzenne/app/AktPlanowaniaPrzestrzennego/PL.ZIPPZP.11445/302302-POG/1POG>

strefa planistyczna

PL.ZIPPZP.11445_302302-POG_1POG-249SJ_20250905T220000

identyfier

<https://www.gov.pl/zagospodarowanieprzestrzenne/app/StrefaPlanistyczna/PL.ZIPPZP.11445/302302-POG/1POG-249SJ/20250905T220000>

przestrzen nazw

PL.ZIPPZP.11445/302302-POG

lokalny id

1POG-249SJ

wersja id

20250905T220000

poczatek wersji obiektu

2025-09-05T22:00

nazwa

strefa wielofunkcyjna z zabudową mieszkaniową jednorodzinną

oznaczenie

249SJ

symbol

SJ

obowiazuje od

2025-09-05

obowiazuje do

obecnie

status

w opracowaniu
<https://inspire.ec.europa.eu/codelist/ProcessStepGeneralValue/elaboration>

charakter ustalenia

ogólnie wiążące
<https://inspire.ec.europa.eu/codelist/RegulationNatureValue/generallyBinding>

profil podstawowy

teren zabudowy mieszkaniowej jednorodzinnej
 teren usług
 teren komunikacji
 teren zieleni urządzonej
 teren ogrodów działkowych
 teren infrastruktury technicznej

maksymalna nadziemna intensywnosc zabudowy

0.6

maksymalny udzial powierzchni zabudowy

30%

maksymalna wysokosc zabudowy

9.0 m

minimalny udzial powierzchni biologicznie czynnej

40%

geometria



plan

<https://www.gov.pl/zagospodarowanieprzestrzenne/app/AktPlanowaniaPrzestrzennego/PL.ZIPPZP.11445/302302-POG/1POG>

strefa planistyczna

PL.ZIPPZP.11445_302302-POG_1POG-250SZ_20250905T220000

identyfier

<https://www.gov.pl/zagospodarowanieprzestrzenne/app/StrefaPlanistyczna/PL.ZIPPZP.11445/302302-POG/1POG-250SZ/20250905T220000>

przestrzen nazw

PL.ZIPPZP.11445/302302-POG

lokalny id

1POG-250SZ

wersja id

20250905T220000

poczatek wersji obiektu

2025-09-05T22:00

nazwa

strefa wielofunkcyjna z zabudową zagrodową

oznaczenie

250SZ

symbol

SZ

obowiazuje od

2025-09-05

obowiazuje do

obecnie

status

w opracowaniu
<https://inspire.ec.europa.eu/codelist/ProcessStepGeneralValue/elaboration>

charakter ustalenia

ogólnie wiążące
<https://inspire.ec.europa.eu/codelist/RegulationNatureValue/generallyBinding>

profil podstawowy

teren zabudowy zagrodowej
teren produkcji w gospodarstwach rolnych
teren akwakultury i obsługi rybactwa
teren komunikacji
teren zieleni urządzonej
teren ogrodów działkowych
teren infrastruktury technicznej

maksymalna nadziemna intensywnosc zabudowy

0.6

maksymalny udzial powierzchni zabudowy

30%

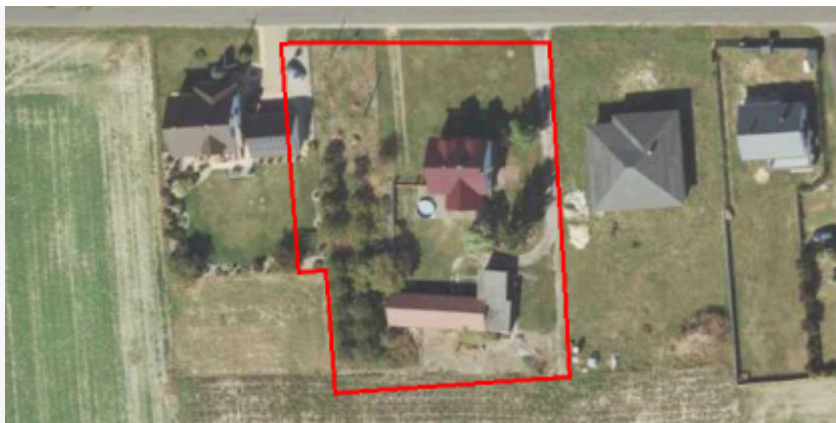
maksymalna wysokosc zabudowy

9.0 m

minimalny udzial powierzchni biologicznie czynnej

40%

geometria



plan

<https://www.gov.pl/zagospodarowanieprzestrzenne/app/AktPlanowaniaPrzestrzennego/PL.ZIPPZP.11445/302302-POG/1POG>

strefa planistyczna

PL.ZIPPZP.11445_302302-POG_1POG-251SZ_20250905T220000

identyfier

<https://www.gov.pl/zagospodarowanieprzestrzenne/app/StrefaPlanistyczna/PL.ZIPPZP.11445/302302-POG/1POG-251SZ/20250905T220000>

przestrzen nazw

PL.ZIPPZP.11445/302302-POG

lokalny id

1POG-251SZ

wersja id

20250905T220000

poczatek wersji obiektu

2025-09-05T22:00

nazwa

strefa wielofunkcyjna z zabudową zagrodową

oznaczenie

251SZ

symbol

SZ

obowiazuje od

2025-09-05

obowiazuje do

obecnie

status

w opracowaniu
<https://inspire.ec.europa.eu/codelist/ProcessStepGeneralValue/elaboration>

charakter ustalenia

ogólnie wiążące
<https://inspire.ec.europa.eu/codelist/RegulationNatureValue/generallyBinding>

profil podstawowy

teren zabudowy zagrodowej
 teren produkcji w gospodarstwach rolnych
 teren akwakultury i obsługi rybactwa
 teren komunikacji
 teren zieleni urządzonej
 teren ogrodów działkowych
 teren infrastruktury technicznej

maksymalna nadziemna intensywnosc zabudowy

0.6

maksymalny udzial powierzchni zabudowy

30%

maksymalna wysokosc zabudowy

9.0 m

minimalny udzial powierzchni biologicznie czynnej

40%

geometria



plan

<https://www.gov.pl/zagospodarowanieprzestrzenne/app/AktPlanowaniaPrzestrzennego/PL.ZIPPZP.11445/302302-POG/1POG>

strefa planistyczna

PL.ZIPPZP.11445_302302-POG_1POG-252SZ_20250905T220000

identyfier

<https://www.gov.pl/zagospodarowanieprzestrzenne/app/StrefaPlanistyczna/PL.ZIPPZP.11445/302302-POG/1POG-252SZ/20250905T220000>

przestrzen nazw

PL.ZIPPZP.11445/302302-POG

lokalny id

1POG-252SZ

wersja id

20250905T220000

poczatek wersji obiektu

2025-09-05T22:00

nazwa

strefa wielofunkcyjna z zabudową zagrodową

oznaczenie

252SZ

symbol

SZ

obowiazuje od

2025-09-05

obowiazuje do

obecnie

status

w opracowaniu
<https://inspire.ec.europa.eu/codelist/ProcessStepGeneralValue/elaboration>

charakter ustalenia

ogólnie wiążące
<https://inspire.ec.europa.eu/codelist/RegulationNatureValue/generallyBinding>

profil podstawowy

teren zabudowy zagrodowej
 teren produkcji w gospodarstwach rolnych
 teren akwakultury i obsługi rybactwa
 teren komunikacji
 teren zieleni urządzonej
 teren ogrodów działkowych
 teren infrastruktury technicznej

maksymalna nadziemna intensywnosc zabudowy

0.6

maksymalny udzial powierzchni zabudowy

30%

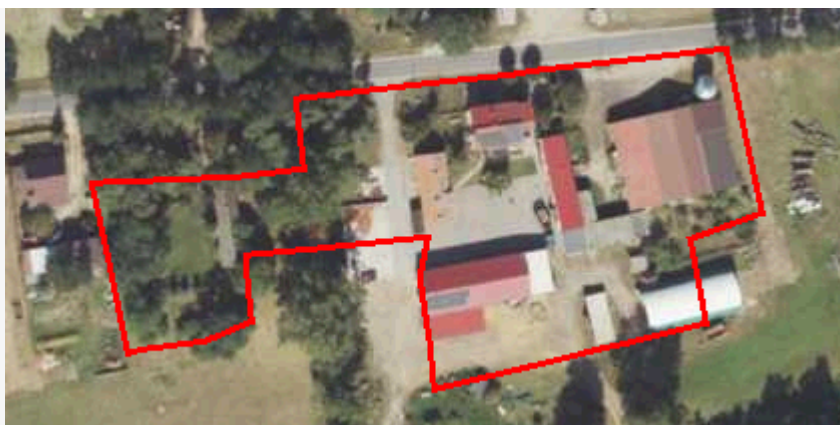
maksymalna wysokosc zabudowy

9.0 m

minimalny udzial powierzchni biologicznie czynnej

40%

geometria



plan

<https://www.gov.pl/zagospodarowanieprzestrzenne/app/AktPlanowaniaPrzestrzennego/PL.ZIPPZP.11445/302302-POG/1POG>

strefa planistyczna

PL.ZIPPZP.11445_302302-POG_1POG-253SZ_20250905T220000

identyfier

<https://www.gov.pl/zagospodarowanieprzestrzenne/app/StrefaPlanistyczna/PL.ZIPPZP.11445/302302-POG/1POG-253SZ/20250905T220000>

przestrzen nazw

PL.ZIPPZP.11445/302302-POG

lokalny id

1POG-253SZ

wersja id

20250905T220000

poczatek wersji obiektu

2025-09-05T22:00

nazwa

strefa wielofunkcyjna z zabudową zagrodową

oznaczenie

253SZ

symbol

SZ

obowiazuje od

2025-09-05

obowiazuje do

obecnie

status

w opracowaniu
<https://inspire.ec.europa.eu/codelist/ProcessStepGeneralValue/elaboration>

charakter ustalenia

ogólnie wiążące
<https://inspire.ec.europa.eu/codelist/RegulationNatureValue/generallyBinding>

profil podstawowy

teren zabudowy zagrodowej
 teren produkcji w gospodarstwach rolnych
 teren akwakultury i obsługi rybactwa
 teren komunikacji
 teren zieleni urządzonej
 teren ogrodów działkowych
 teren infrastruktury technicznej

maksymalna nadziemna intensywnosc zabudowy

0.5

maksymalny udzial powierzchni zabudowy

25%

maksymalna wysokosc zabudowy

9.0 m

minimalny udzial powierzchni biologicznie czynnej

50%

geometria



plan

<https://www.gov.pl/zagospodarowanieprzestrzenne/app/AktPlanowaniaPrzestrzennego/PL.ZIPPZP.11445/302302-POG/1POG>

strefa planistyczna

PL.ZIPPZP.11445_302302-POG_1POG-254SZ_20250905T220000

identyfier

<https://www.gov.pl/zagospodarowanieprzestrzenne/app/StrefaPlanistyczna/PL.ZIPPZP.11445/302302-POG/1POG-254SZ/20250905T220000>

przestrzen nazw

PL.ZIPPZP.11445/302302-POG

lokalny id

1POG-254SZ

wersja id

20250905T220000

poczatek wersji obiektu

2025-09-05T22:00

nazwa

strefa wielofunkcyjna z zabudową zagrodową

oznaczenie

254SZ

symbol

SZ

obowiazuje od

2025-09-05

obowiazuje do

obecnie

status

w opracowaniu
<https://inspire.ec.europa.eu/codelist/ProcessStepGeneralValue/elaboration>

charakter ustalenia

ogólnie wiążące
<https://inspire.ec.europa.eu/codelist/RegulationNatureValue/generallyBinding>

profil podstawowy

teren zabudowy zagrodowej
teren produkcji w gospodarstwach rolnych
teren akwakultury i obsługi rybactwa
teren komunikacji
teren zieleni urządzonej
teren ogrodów działkowych
teren infrastruktury technicznej

maksymalna nadziemna intensywnosc zabudowy

0.7

maksymalny udzial powierzchni zabudowy

35%

maksymalna wysokosc zabudowy

9.0 m

minimalny udzial powierzchni biologicznie czynnej

30%

geometria



plan

<https://www.gov.pl/zagospodarowanieprzestrzenne/app/AktPlanowaniaPrzestrzennego/PL.ZIPPZP.11445/302302-POG/1POG>

strefa planistyczna

PL.ZIPPZP.11445_302302-POG_1POG-255SZ_20250905T220000

identyfier

<https://www.gov.pl/zagospodarowanieprzestrzenne/app/StrefaPlanistyczna/PL.ZIPPZP.11445/302302-POG/1POG-255SZ/20250905T220000>

przestrzen nazw

PL.ZIPPZP.11445/302302-POG

lokalny id

1POG-255SZ

wersja id

20250905T220000

poczatek wersji obiektu

2025-09-05T22:00

nazwa

strefa wielofunkcyjna z zabudową zagrodową

oznaczenie

255SZ

symbol

SZ

obowiazuje od

2025-09-05

obowiazuje do

obecnie

status

w opracowaniu
<https://inspire.ec.europa.eu/codelist/ProcessStepGeneralValue/elaboration>

charakter ustalenia

ogólnie wiążące
<https://inspire.ec.europa.eu/codelist/RegulationNatureValue/generallyBinding>

profil podstawowy

teren zabudowy zagrodowej
teren produkcji w gospodarstwach rolnych
teren akwakultury i obsługi rybactwa
teren komunikacji
teren zieleni urządzonej
teren ogrodów działkowych
teren infrastruktury technicznej

maksymalna nadziemna intensywnosc zabudowy

0.5

maksymalny udzial powierzchni zabudowy

25%

maksymalna wysokosc zabudowy

9.0 m

minimalny udzial powierzchni biologicznie czynnej

50%

geometria



plan	https://www.gov.pl/zagospodarowanieprzestrzenne/app/AktPlanowaniaPrzestrzennego/PL.ZIPPZP.11445/302302-POG/1POG
------	---

strefa planistyczna	PL.ZIPPZP.11445_302302-POG_1POG-256SZ_20250905T220000
---------------------	---

identifier	https://www.gov.pl/zagospodarowanieprzestrzenne/app/StrefaPlanistyczna/PL.ZIPPZP.11445/302302-POG/1POG-256SZ/20250905T220000
------------	---

przestrzen nazw	PL.ZIPPZP.11445/302302-POG
-----------------	----------------------------

lokalny id	1POG-256SZ
------------	------------

wersja id	20250905T220000
-----------	-----------------

poczatek wersji obiektu	2025-09-05T22:00
-------------------------	------------------

nazwa	strefa wielofunkcyjna z zabudową zagrodową
-------	--

oznaczenie	256SZ
------------	-------

symbol	SZ
--------	----

obowiazuje od	2025-09-05
---------------	------------

obowiazuje do	obecnie
---------------	---------

status	w opracowaniu https://inspire.ec.europa.eu/codelist/ProcessStepGeneralValue/elaboration
--------	--

charakter ustalenia	ogólnie wiążące https://inspire.ec.europa.eu/codelist/RegulationNatureValue/generallyBinding
---------------------	--

profil podstawowy	teren zabudowy zagrodowej teren produkcji w gospodarstwach rolnych teren akwakultury i obsługi rybactwa teren komunikacji teren zieleni urządzonej teren ogrodów działkowych teren infrastruktury technicznej
-------------------	---

maksymalna nadziemna intensywnosc zabudowy	0.5
--	-----

maksymalny udzial powierzchni zabudowy	25%
--	-----

maksymalna wysokosc zabudowy	9.0 m
------------------------------	-------

minimalny udzial powierzchni biologicznie czynnej	50%
---	-----

geometria	
-----------	--



plan

<https://www.gov.pl/zagospodarowanieprzestrzenne/app/AktPlanowaniaPrzestrzennego/PL.ZIPPZP.11445/302302-POG/1POG>

strefa planistyczna

PL.ZIPPZP.11445_302302-POG_1POG-257SZ_20250905T220000

identyfier

<https://www.gov.pl/zagospodarowanieprzestrzenne/app/StrefaPlanistyczna/PL.ZIPPZP.11445/302302-POG/1POG-257SZ/20250905T220000>

przestrzen nazw

PL.ZIPPZP.11445/302302-POG

lokalny id

1POG-257SZ

wersja id

20250905T220000

poczatek wersji obiektu

2025-09-05T22:00

nazwa

strefa wielofunkcyjna z zabudową zagrodową

oznaczenie

257SZ

symbol

SZ

obowiazuje od

2025-09-05

obowiazuje do

obecnie

status

w opracowaniu
<https://inspire.ec.europa.eu/codelist/ProcessStepGeneralValue/elaboration>

charakter ustalenia

ogólnie wiążące
<https://inspire.ec.europa.eu/codelist/RegulationNatureValue/generallyBinding>

profil podstawowy

teren zabudowy zagrodowej
teren produkcji w gospodarstwach rolnych
teren akwakultury i obsługi rybactwa
teren komunikacji
teren zieleni urządzonej
teren ogrodów działkowych
teren infrastruktury technicznej

maksymalna nadziemna intensywnosc zabudowy

0.6

maksymalny udzial powierzchni zabudowy

30%

maksymalna wysokosc zabudowy

9.0 m

minimalny udzial powierzchni biologicznie czynnej

40%

geometria



plan

<https://www.gov.pl/zagospodarowanieprzestrzenne/app/AktPlanowaniaPrzestrzennego/PL.ZIPPZP.11445/302302-POG/1POG>

strefa planistyczna

PL.ZIPPZP.11445_302302-POG_1POG-258SZ_20250905T220000

identfier

<https://www.gov.pl/zagospodarowanieprzestrzenne/app/StrefaPlanistyczna/PL.ZIPPZP.11445/302302-POG/1POG-258SZ/20250905T220000>

przestrzen nazw

PL.ZIPPZP.11445/302302-POG

lokalny id

1POG-258SZ

wersja id

20250905T220000

poczatek wersji obiektu

2025-09-05T22:00

nazwa

strefa wielofunkcyjna z zabudową zagrodową

oznaczenie

258SZ

symbol

SZ

obowiazuje od

2025-09-05

obowiazuje do

obecnie

status

w opracowaniu
<https://inspire.ec.europa.eu/codelist/ProcessStepGeneralValue/elaboration>

charakter ustalenia

ogólnie wiążące
<https://inspire.ec.europa.eu/codelist/RegulationNatureValue/generallyBinding>

profil podstawowy

teren zabudowy zagrodowej
 teren produkcji w gospodarstwach rolnych
 teren akwakultury i obsługi rybactwa
 teren komunikacji
 teren zieleni urządzonej
 teren ogrodów działkowych
 teren infrastruktury technicznej

profil dodatkowy

teren usług

maksymalna nadziemna intensywnosc zabudowy

0.6

maksymalny udzial powierzchni zabudowy

30%

maksymalna wysokosc zabudowy

9.0 m

minimalny udzial powierzchni biologicznie czynnej

40%

geometria



plan

<https://www.gov.pl/zagospodarowanieprzestrzenne/app/AktPlanowaniaPrzestrzennego/PL.ZIPPZP.11445/302302-POG/1POG>

strefa planistyczna

PL.ZIPPZP.11445_302302-POG_1POG-259SZ_20250905T220000

identyfier

<https://www.gov.pl/zagospodarowanieprzestrzenne/app/StrefaPlanistyczna/PL.ZIPPZP.11445/302302-POG/1POG-259SZ/20250905T220000>

przestrzen nazw

PL.ZIPPZP.11445/302302-POG

lokalny id

1POG-259SZ

wersja id

20250905T220000

poczatek wersji obiektu

2025-09-05T22:00

nazwa

strefa wielofunkcyjna z zabudową zagrodową

oznaczenie

259SZ

symbol

SZ

obowiazuje od

2025-09-05

obowiazuje do

obecnie

status

w opracowaniu
<https://inspire.ec.europa.eu/codelist/ProcessStepGeneralValue/elaboration>

charakter ustalenia

ogólnie wiążące
<https://inspire.ec.europa.eu/codelist/RegulationNatureValue/generallyBinding>

profil podstawowy

teren zabudowy zagrodowej
teren produkcji w gospodarstwach rolnych
teren akwakultury i obsługi rybactwa
teren komunikacji
teren zieleni urządzonej
teren ogrodów działkowych
teren infrastruktury technicznej

maksymalna nadziemna intensywnosc zabudowy

0.5

maksymalny udzial powierzchni zabudowy

25%

maksymalna wysokosc zabudowy

9.0 m

minimalny udzial powierzchni biologicznie czynnej

50%

geometria



plan

<https://www.gov.pl/zagospodarowanieprzestrzenne/app/AktPlanowaniaPrzestrzennego/PL.ZIPPZP.11445/302302-POG/1POG>

strefa planistyczna

PL.ZIPPZP.11445_302302-POG_1POG-260SZ_20250905T220000

identyfier

<https://www.gov.pl/zagospodarowanieprzestrzenne/app/StrefaPlanistyczna/PL.ZIPPZP.11445/302302-POG/1POG-260SZ/20250905T220000>

przestrzen nazw

PL.ZIPPZP.11445/302302-POG

lokalny id

1POG-260SZ

wersja id

20250905T220000

poczatek wersji obiektu

2025-09-05T22:00

nazwa

strefa wielofunkcyjna z zabudową zagrodową

oznaczenie

260SZ

symbol

SZ

obowiazuje od

2025-09-05

obowiazuje do

obecnie

status

w opracowaniu
<https://inspire.ec.europa.eu/codelist/ProcessStepGeneralValue/elaboration>

charakter ustalenia

ogólnie wiążące
<https://inspire.ec.europa.eu/codelist/RegulationNatureValue/generallyBinding>

profil podstawowy

teren zabudowy zagrodowej
 teren produkcji w gospodarstwach rolnych
 teren akwakultury i obsługi rybactwa
 teren komunikacji
 teren zieleni urządzonej
 teren ogrodów działkowych
 teren infrastruktury technicznej

maksymalna nadziemna intensywnosc zabudowy

0.6

maksymalny udzial powierzchni zabudowy

30%

maksymalna wysokosc zabudowy

9.0 m

minimalny udzial powierzchni biologicznie czynnej

40%

geometria



plan

<https://www.gov.pl/zagospodarowanieprzestrzenne/app/AktPlanowaniaPrzestrzennego/PL.ZIPPZP.11445/302302-POG/1POG>

obszar uzupełnienia zabudowy

PL.ZIPPZP.11445_302302-POG_1POG-1OUZ_20250905T220000

identyfier

<https://www.gov.pl/zagospodarowanieprzestrzenne/app/ObszarUzupelnieniaZabudowy/PL.ZIPPZP.11445/302302-POG/1POG-1OUZ/20250905T220000>

przestrzen nazw

PL.ZIPPZP.11445/302302-POG

lokalny id

1POG-1OUZ

wersja id

20250905T220000

początek wersji obiektu

2025-09-05T22:00

nazwa

Obszar uzupełnienia zabudowy

oznaczenie

1OUZ

symbol

OUZ

obowiązuje od

2025-09-05

obowiązuje do

obecnie

status

w opracowaniu
<https://inspire.ec.europa.eu/codelist/ProcessStepGeneralValue/elaboration>

charakter ustalenia

ogólnie wiążące
<https://inspire.ec.europa.eu/codelist/RegulationNatureValue/generallyBinding>

geometria



plan


<https://www.gov.pl/zagospodarowanieprzestrzenne/app/AktPlanowaniaPrzestrzennego/PL.ZIPPZP.11445/302302-POG/1POG>


obszar uzupełnienia zabudowy


PL.ZIPPZP.11445_302302-POG_1POG-2OUZ_20250905T220000

identyfier

<https://www.gov.pl/zagospodarowanieprzestrzenne/app>

	/ObszarUzupełnieniaZabudowy/PL.ZIPPZP.11445/302302-POG/1POG-2OUZ/20250905T220000
przestrzen nazw	PL.ZIPPZP.11445/302302-POG
lokalny id	1POG-2OUZ
wersja id	20250905T220000
początek wersji obiektu	2025-09-05T22:00
nazwa	Obszar uzupełnienia zabudowy
oznaczenie	2OUZ
symbol	OUZ
obowiązuje od	2025-09-05
obowiązuje do	obecnie
status	w opracowaniu https://inspire.ec.europa.eu/codelist/ProcessStepGeneralValue/elaboration
charakter ustalenia	ogólnie wiążące https://inspire.ec.europa.eu/codelist/RegulationNatureValue/generallyBinding
geometria	
plan	https://www.gov.pl/zagospodarowanieprzestrzenne/app/AktPlanowaniaPrzestrzennego/PL.ZIPPZP.11445/302302-POG/1POG
obszar uzupełnienia zabudowy	PL.ZIPPZP.11445_302302-POG_1POG-3OUZ_20250905T220000
identyfier	https://www.gov.pl/zagospodarowanieprzestrzenne/app/ObszarUzupełnieniaZabudowy/PL.ZIPPZP.11445/302302-POG/1POG-3OUZ/20250905T220000
przestrzen nazw	PL.ZIPPZP.11445/302302-POG
lokalny id	1POG-3OUZ
wersja id	20250905T220000
początek wersji obiektu	2025-09-05T22:00
nazwa	Obszar uzupełnienia zabudowy
oznaczenie	3OUZ
symbol	OUZ
obowiązuje od	2025-09-05
obowiązuje do	obecnie
status	w opracowaniu https://inspire.ec.europa.eu/codelist/ProcessStepGeneralValue

	/elaboration
charakter ustalenia	ogólnie wiążące https://inspire.ec.europa.eu/codelist/RegulationNatureValue/generallyBinding
geometria	
plan	https://www.gov.pl/zagospodarowanieprzestrzenne/app/AktPlanowaniaPrzestrzennego/PL.ZIPPZP.11445/302302-POG/1POG
obszar uzupełnienia zabudowy	PL.ZIPPZP.11445_302302-POG_1POG-4OUZ_20250905T220000
identfier	https://www.gov.pl/zagospodarowanieprzestrzenne/app/ObszarUzupelnieniaZabudowy/PL.ZIPPZP.11445/302302-POG/1POG-4OUZ/20250905T220000
przestrzen nazw	PL.ZIPPZP.11445/302302-POG
lokalny id	1POG-4OUZ
wersja id	20250905T220000
początek wersji obiektu	2025-09-05T22:00
nazwa	Obszar uzupełnienia zabudowy
oznaczenie	4OUZ
symbol	OUZ
obowiązuje od	2025-09-05
obowiązuje do	obecnie
status	w opracowaniu https://inspire.ec.europa.eu/codelist/ProcessStepGeneralValue/elaboration
charakter ustalenia	ogólnie wiążące https://inspire.ec.europa.eu/codelist/RegulationNatureValue/generallyBinding
geometria	
plan	https://www.gov.pl/zagospodarowanieprzestrzenne/app

obszar uzupełnienia zabudowy	PL.ZIPPZP.11445_302302-POG_1POG-5OUZ_20250905T220000
identfier	https://www.gov.pl/zagospodarowanieprzestrzenne/app/ObszarUzupelnieniaZabudowy/PL.ZIPPZP.11445/302302-POG/1POG-5OUZ/20250905T220000
przestrzen nazw	PL.ZIPPZP.11445/302302-POG
lokalny id	1POG-5OUZ
wersja id	20250905T220000
poczatek wersji obiektu	2025-09-05T22:00
nazwa	Obszar uzupełnienia zabudowy
oznaczenie	5OUZ
symbol	OUZ
obowiazuje od	2025-09-05
obowiazuje do	obecnie
status	w opracowaniu https://inspire.ec.europa.eu/codelist/ProcessStepGeneralValue/elaboration
charakter ustalenia	ogólnie wiążące https://inspire.ec.europa.eu/codelist/RegulationNatureValue/generallyBinding
geometria	
plan	https://www.gov.pl/zagospodarowanieprzestrzenne/app/AktPlanowaniaPrzestrzennego/PL.ZIPPZP.11445/302302-POG/1POG

obszar uzupełnienia zabudowy	PL.ZIPPZP.11445_302302-POG_1POG-6OUZ_20250905T220000
identfier	https://www.gov.pl/zagospodarowanieprzestrzenne/app/ObszarUzupelnieniaZabudowy/PL.ZIPPZP.11445/302302-POG/1POG-6OUZ/20250905T220000
przestrzen nazw	PL.ZIPPZP.11445/302302-POG
lokalny id	1POG-6OUZ
wersja id	20250905T220000
poczatek wersji obiektu	2025-09-05T22:00
nazwa	Obszar uzupełnienia zabudowy
oznaczenie	6OUZ
symbol	OUZ
obowiazuje od	2025-09-05

obowiazuje do	obecnie
status	w opracowaniu https://inspire.ec.europa.eu/codelist/ProcessStepGeneralValue/elaboration
charakter ustalenia	ogólnie wiążące https://inspire.ec.europa.eu/codelist/RegulationNatureValue/generallyBinding
geometria	
plan	https://www.gov.pl/zagospodarowanieprzestrzenne/app/AktPlanowaniaPrzestrzennego/PL.ZIPPZP.11445/302302-POG/1POG
obszar uzupelnienia zabudowy	PL.ZIPPZP.11445_302302-POG_1POG-7OUZ_20250905T220000
identfier	https://www.gov.pl/zagospodarowanieprzestrzenne/app/ObszarUzupelnieniaZabudowy/PL.ZIPPZP.11445/302302-POG/1POG-7OUZ/20250905T220000
przestrzen nazw	PL.ZIPPZP.11445/302302-POG
lokalny id	1POG-7OUZ
wersja id	20250905T220000
poczatek wersji obiektu	2025-09-05T22:00
nazwa	Obszar uzupełnienia zabudowy
oznaczenie	7OUZ
symbol	OUZ
obowiazuje od	2025-09-05
obowiazuje do	obecnie
status	w opracowaniu https://inspire.ec.europa.eu/codelist/ProcessStepGeneralValue/elaboration
charakter ustalenia	ogólnie wiążące https://inspire.ec.europa.eu/codelist/RegulationNatureValue/generallyBinding
geometria	



plan

<https://www.gov.pl/zagospodarowanieprzestrzenne/app/AktPlanowaniaPrzestrzennego/PL.ZIPPZP.11445/302302-POG/1POG>

obszar uzupełnienia zabudowy

PL.ZIPPZP.11445_302302-POG_1POG-8OUZ_20250905T220000

identyfier

<https://www.gov.pl/zagospodarowanieprzestrzenne/app/ObszarUzupelnieniaZabudowy/PL.ZIPPZP.11445/302302-POG/1POG-8OUZ/20250905T220000>

przestrzen nazw

PL.ZIPPZP.11445/302302-POG

lokalny id

1POG-8OUZ

wersja id

20250905T220000

początek wersji obiektu

2025-09-05T22:00

nazwa

Obszar uzupełnienia zabudowy

oznaczenie

8OUZ

symbol

OUZ

obowiązuje od

2025-09-05

obowiązuje do

obecnie

status

w opracowaniu
<https://inspire.ec.europa.eu/codelist/ProcessStepGeneralValue/elaboration>

charakter ustalenia

ogólnie wiążące
<https://inspire.ec.europa.eu/codelist/RegulationNatureValue/generallyBinding>

geometria



plan


<https://www.gov.pl/zagospodarowanieprzestrzenne/app/AktPlanowaniaPrzestrzennego/PL.ZIPPZP.11445/302302-POG/1POG>

obszar uzupełnienia zabudowy


PL.ZIPPZP.11445_302302-POG_1POG-9OUZ_20250905T220000

identyfier

<https://www.gov.pl/zagospodarowanieprzestrzenne/app>

	/ObszarUzupełnieniaZabudowy/PL.ZIPPZP.11445/302302-POG/1POG-9OUZ/20250905T220000
przestrzen nazw	PL.ZIPPZP.11445/302302-POG
lokalny id	1POG-9OUZ
wersja id	20250905T220000
początek wersji obiektu	2025-09-05T22:00
nazwa	Obszar uzupełnienia zabudowy
oznaczenie	9OUZ
symbol	OUZ
obowiązuje od	2025-09-05
obowiązuje do	obecnie
status	w opracowaniu https://inspire.ec.europa.eu/codelist/ProcessStepGeneralValue/elaboration
charakter ustalenia	ogólnie wiążące https://inspire.ec.europa.eu/codelist/RegulationNatureValue/generallyBinding
geometria	
plan	https://www.gov.pl/zagospodarowanieprzestrzenne/app/AktPlanowaniaPrzestrzennego/PL.ZIPPZP.11445/302302-POG/1POG
obszar uzupełnienia zabudowy	PL.ZIPPZP.11445_302302-POG_1POG-10OUZ_20250905T220000
identyfier	https://www.gov.pl/zagospodarowanieprzestrzenne/app/ObszarUzupełnieniaZabudowy/PL.ZIPPZP.11445/302302-POG/1POG-10OUZ/20250905T220000
przestrzen nazw	PL.ZIPPZP.11445/302302-POG
lokalny id	1POG-10OUZ
wersja id	20250905T220000
początek wersji obiektu	2025-09-05T22:00
nazwa	Obszar uzupełnienia zabudowy
oznaczenie	10OUZ
symbol	OUZ
obowiązuje od	2025-09-05
obowiązuje do	obecnie
status	w opracowaniu https://inspire.ec.europa.eu/codelist/ProcessStepGeneralValue

	/elaboration
charakter ustalenia	ogólnie wiążące https://inspire.ec.europa.eu/codelist/RegulationNatureValue/generallyBinding
geometria	
plan	https://www.gov.pl/zagospodarowanieprzestrzenne/app/AktPlanowaniaPrzestrzennego/PL.ZIPPZP.11445/302302-POG/1POG
obszar uzupełnienia zabudowy	PL.ZIPPZP.11445_302302-POG_1POG-11OUZ_20250905T220000
identyfier	https://www.gov.pl/zagospodarowanieprzestrzenne/app/ObszarUzupelnieniaZabudowy/PL.ZIPPZP.11445/302302-POG/1POG-11OUZ/20250905T220000
przestrzen nazw	PL.ZIPPZP.11445/302302-POG
lokalny id	1POG-11OUZ
wersja id	20250905T220000
początek wersji obiektu	2025-09-05T22:00
nazwa	Obszar uzupełnienia zabudowy
oznaczenie	11OUZ
symbol	OUZ
obowiązuje od	2025-09-05
obowiązuje do	obecnie
status	w opracowaniu https://inspire.ec.europa.eu/codelist/ProcessStepGeneralValue/elaboration
charakter ustalenia	ogólnie wiążące https://inspire.ec.europa.eu/codelist/RegulationNatureValue/generallyBinding
geometria	
plan	https://www.gov.pl/zagospodarowanieprzestrzenne/app

obszar uzupełnienia zabudowy	PL.ZIPPZP.11445_302302-POG_1POG-12OUZ_20250905T220000
identifier	https://www.gov.pl/zagospodarowanieprzestrzenne/app/ObszarUzupelnieniaZabudowy/PL.ZIPPZP.11445/302302-POG/1POG-12OUZ/20250905T220000
przestrzen nazw	PL.ZIPPZP.11445/302302-POG
lokalny id	1POG-12OUZ
wersja id	20250905T220000
poczatek wersji obiektu	2025-09-05T22:00
nazwa	Obszar uzupełnienia zabudowy
oznaczenie	12OUZ
symbol	OUZ
obowiazuje od	2025-09-05
obowiazuje do	obecnie
status	w opracowaniu https://inspire.ec.europa.eu/codelist/ProcessStepGeneralValue/elaboration
charakter ustalenia	ogólnie wiążące https://inspire.ec.europa.eu/codelist/RegulationNatureValue/generallyBinding
geometria	
plan	https://www.gov.pl/zagospodarowanieprzestrzenne/app/AktPlanowaniaPrzestrzennego/PL.ZIPPZP.11445/302302-POG/1POG

obszar uzupełnienia zabudowy	PL.ZIPPZP.11445_302302-POG_1POG-13OUZ_20250905T220000
identifier	https://www.gov.pl/zagospodarowanieprzestrzenne/app/ObszarUzupelnieniaZabudowy/PL.ZIPPZP.11445/302302-POG/1POG-13OUZ/20250905T220000
przestrzen nazw	PL.ZIPPZP.11445/302302-POG
lokalny id	1POG-13OUZ
wersja id	20250905T220000
poczatek wersji obiektu	2025-09-05T22:00
nazwa	Obszar uzupełnienia zabudowy
oznaczenie	13OUZ
symbol	OUZ
obowiazuje od	2025-09-05

obowiązuje do	obecnie
status	w opracowaniu https://inspire.ec.europa.eu/codelist/ProcessStepGeneralValue/elaboration
charakter ustalenia	ogólnie wiążące https://inspire.ec.europa.eu/codelist/RegulationNatureValue/generallyBinding
geometria	
plan	https://www.gov.pl/zagospodarowanieprzestrzenne/app/AktPlanowaniaPrzestrzennego/PL.ZIPPZP.11445/302302-POG/1POG
obszar uzupełnienia zabudowy	PL.ZIPPZP.11445_302302-POG_1POG-14OUZ_20250905T220000
identfier	https://www.gov.pl/zagospodarowanieprzestrzenne/app/ObszarUzupelnieniaZabudowy/PL.ZIPPZP.11445/302302-POG/1POG-14OUZ/20250905T220000
przestrzen nazw	PL.ZIPPZP.11445/302302-POG
lokalny id	1POG-14OUZ
wersja id	20250905T220000
początek wersji obiektu	2025-09-05T22:00
nazwa	Obszar uzupełnienia zabudowy
oznaczenie	14OUZ
symbol	OUZ
obowiązuje od	2025-09-05
obowiązuje do	obecnie
status	w opracowaniu https://inspire.ec.europa.eu/codelist/ProcessStepGeneralValue/elaboration
charakter ustalenia	ogólnie wiążące https://inspire.ec.europa.eu/codelist/RegulationNatureValue/generallyBinding
geometria	



plan

<https://www.gov.pl/zagospodarowanieprzestrzenne/app/AktPlanowaniaPrzestrzennego/PL.ZIPPZP.11445/302302-POG/1POG>

obszar uzupełnienia zabudowy

PL.ZIPPZP.11445_302302-POG_1POG-15OUZ_20250905T220000

identyfier

<https://www.gov.pl/zagospodarowanieprzestrzenne/app/ObszarUzupelnieniaZabudowy/PL.ZIPPZP.11445/302302-POG/1POG-15OUZ/20250905T220000>

przestrzen nazw

PL.ZIPPZP.11445/302302-POG

lokalny id

1POG-15OUZ

wersja id

20250905T220000

początek wersji obiektu

2025-09-05T22:00

nazwa

Obszar uzupełnienia zabudowy

oznaczenie

15OUZ

symbol

OUZ

obowiązuje od

2025-09-05

obowiązuje do

obecnie

status

w opracowaniu
<https://inspire.ec.europa.eu/codelist/ProcessStepGeneralValue/elaboration>

charakter ustalenia

ogólnie wiążące
<https://inspire.ec.europa.eu/codelist/RegulationNatureValue/generallyBinding>

geometria



plan


<https://www.gov.pl/zagospodarowanieprzestrzenne/app/AktPlanowaniaPrzestrzennego/PL.ZIPPZP.11445/302302-POG/1POG>

obszar uzupełnienia zabudowy


PL.ZIPPZP.11445_302302-POG_1POG-16OUZ_20250905T220000

identyfier

<https://www.gov.pl/zagospodarowanieprzestrzenne/app>

	/ObszarUzupełnieniaZabudowy/PL.ZIPPZP.11445/302302-POG/1POG-16OUZ/20250905T220000
przestrzen nazw	PL.ZIPPZP.11445/302302-POG
lokalny id	1POG-16OUZ
wersja id	20250905T220000
początek wersji obiektu	2025-09-05T22:00
nazwa	Obszar uzupełnienia zabudowy
oznaczenie	16OUZ
symbol	OUZ
obowiązuje od	2025-09-05
obowiązuje do	obecnie
status	w opracowaniu https://inspire.ec.europa.eu/codelist/ProcessStepGeneralValue/elaboration
charakter ustalenia	ogólnie wiążące https://inspire.ec.europa.eu/codelist/RegulationNatureValue/generallyBinding
geometria	
plan	https://www.gov.pl/zagospodarowanieprzestrzenne/app/AktPlanowaniaPrzestrzennego/PL.ZIPPZP.11445/302302-POG/1POG
obszar uzupełnienia zabudowy	PL.ZIPPZP.11445_302302-POG_1POG-17OUZ_20250905T220000
identyfier	https://www.gov.pl/zagospodarowanieprzestrzenne/app/ObszarUzupełnieniaZabudowy/PL.ZIPPZP.11445/302302-POG/1POG-17OUZ/20250905T220000
przestrzen nazw	PL.ZIPPZP.11445/302302-POG
lokalny id	1POG-17OUZ
wersja id	20250905T220000
początek wersji obiektu	2025-09-05T22:00
nazwa	Obszar uzupełnienia zabudowy
oznaczenie	17OUZ
symbol	OUZ
obowiązuje od	2025-09-05
obowiązuje do	obecnie
status	w opracowaniu https://inspire.ec.europa.eu/codelist/ProcessStepGeneralValue

	/elaboration
charakter ustalenia	ogólnie wiążące https://inspire.ec.europa.eu/codelist/RegulationNatureValue/generallyBinding
geometria	
plan	https://www.gov.pl/zagospodarowanieprzestrzenne/app/AktPlanowaniaPrzestrzennego/PL.ZIPPZP.11445/302302-POG/1POG
obszar uzupełnienia zabudowy	PL.ZIPPZP.11445_302302-POG_1POG-18OUZ_20250905T220000
identfier	https://www.gov.pl/zagospodarowanieprzestrzenne/app/ObszarUzupelnieniaZabudowy/PL.ZIPPZP.11445/302302-POG/1POG-18OUZ/20250905T220000
przestrzen nazw	PL.ZIPPZP.11445/302302-POG
lokalny id	1POG-18OUZ
wersja id	20250905T220000
początek wersji obiektu	2025-09-05T22:00
nazwa	Obszar uzupełnienia zabudowy
oznaczenie	18OUZ
symbol	OUZ
obowiązuje od	2025-09-05
obowiązuje do	obecnie
status	w opracowaniu https://inspire.ec.europa.eu/codelist/ProcessStepGeneralValue/elaboration
charakter ustalenia	ogólnie wiążące https://inspire.ec.europa.eu/codelist/RegulationNatureValue/generallyBinding
geometria	
plan	https://www.gov.pl/zagospodarowanieprzestrzenne/app

obszar uzupełnienia zabudowy	PL.ZIPPZP.11445_302302-POG_1POG-19OUZ_20250905T220000
identfier	https://www.gov.pl/zagospodarowanieprzestrzenne/app/ObszarUzupelnieniaZabudowy/PL.ZIPPZP.11445/302302-POG/1POG-19OUZ/20250905T220000
przestrzen nazw	PL.ZIPPZP.11445/302302-POG
lokalny id	1POG-19OUZ
wersja id	20250905T220000
początek wersji obiektu	2025-09-05T22:00
nazwa	Obszar uzupełnienia zabudowy
oznaczenie	19OUZ
symbol	OUZ
obowiązuje od	2025-09-05
obowiązuje do	obecnie
status	w opracowaniu https://inspire.ec.europa.eu/codelist/ProcessStepGeneralValue/elaboration
charakter ustalenia	ogólnie wiążące https://inspire.ec.europa.eu/codelist/RegulationNatureValue/generallyBinding
geometria	
plan	https://www.gov.pl/zagospodarowanieprzestrzenne/app/AktPlanowaniaPrzestrzennego/PL.ZIPPZP.11445/302302-POG/1POG

obszar uzupełnienia zabudowy	PL.ZIPPZP.11445_302302-POG_1POG-20OUZ_20250905T220000
identfier	https://www.gov.pl/zagospodarowanieprzestrzenne/app/ObszarUzupelnieniaZabudowy/PL.ZIPPZP.11445/302302-POG/1POG-20OUZ/20250905T220000
przestrzen nazw	PL.ZIPPZP.11445/302302-POG
lokalny id	1POG-20OUZ
wersja id	20250905T220000
początek wersji obiektu	2025-09-05T22:00
nazwa	Obszar uzupełnienia zabudowy
oznaczenie	20OUZ
symbol	OUZ
obowiązuje od	2025-09-05

obowiązuje do	obecnie
status	w opracowaniu https://inspire.ec.europa.eu/codelist/ProcessStepGeneralValue/elaboration
charakter ustalenia	ogólnie wiążące https://inspire.ec.europa.eu/codelist/RegulationNatureValue/generallyBinding
geometria	
plan	https://www.gov.pl/zagospodarowanieprzestrzenne/app/AktPlanowaniaPrzestrzennego/PL.ZIPPZP.11445/302302-POG/1POG
obszar uzupełnienia zabudowy	PL.ZIPPZP.11445_302302-POG_1POG-21OUZ_20250905T220000
identfier	https://www.gov.pl/zagospodarowanieprzestrzenne/app/ObszarUzupelnieniaZabudowy/PL.ZIPPZP.11445/302302-POG/1POG-21OUZ/20250905T220000
przestrzen nazw	PL.ZIPPZP.11445/302302-POG
lokalny id	1POG-21OUZ
wersja id	20250905T220000
początek wersji obiektu	2025-09-05T22:00
nazwa	Obszar uzupełnienia zabudowy
oznaczenie	21OUZ
symbol	OUZ
obowiązuje od	2025-09-05
obowiązuje do	obecnie
status	w opracowaniu https://inspire.ec.europa.eu/codelist/ProcessStepGeneralValue/elaboration
charakter ustalenia	ogólnie wiążące https://inspire.ec.europa.eu/codelist/RegulationNatureValue/generallyBinding
geometria	



plan

<https://www.gov.pl/zagospodarowanieprzestrzenne/app/AktPlanowaniaPrzestrzennego/PL.ZIPPZP.11445/302302-POG/1POG>

obszar uzupełnienia zabudowy

PL.ZIPPZP.11445_302302-POG_1POG-22OUZ_20250905T220000

identyfier

<https://www.gov.pl/zagospodarowanieprzestrzenne/app/ObszarUzupelnieniaZabudowy/PL.ZIPPZP.11445/302302-POG/1POG-22OUZ/20250905T220000>

przestrzen nazw

PL.ZIPPZP.11445/302302-POG

lokalny id

1POG-22OUZ

wersja id

20250905T220000

początek wersji obiektu

2025-09-05T22:00

nazwa

Obszar uzupełnienia zabudowy

oznaczenie

22OUZ

symbol

OUZ

obowiązuje od

2025-09-05

obowiązuje do

obecnie

status

w opracowaniu
<https://inspire.ec.europa.eu/codelist/ProcessStepGeneralValue/elaboration>

charakter ustalenia

ogólnie wiążące
<https://inspire.ec.europa.eu/codelist/RegulationNatureValue/generallyBinding>

geometria



plan


<https://www.gov.pl/zagospodarowanieprzestrzenne/app/AktPlanowaniaPrzestrzennego/PL.ZIPPZP.11445/302302-POG/1POG>

obszar uzupełnienia zabudowy


PL.ZIPPZP.11445_302302-POG_1POG-23OUZ_20250905T220000

identyfier

<https://www.gov.pl/zagospodarowanieprzestrzenne/app>

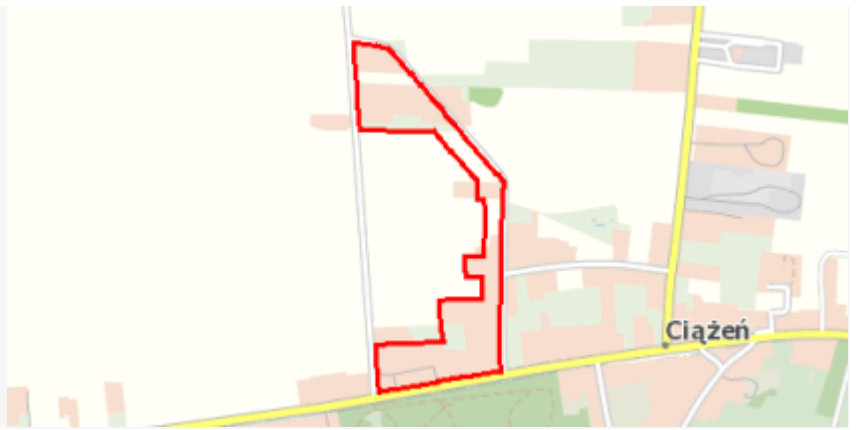
	/ObszarUzupełnieniaZabudowy/PL.ZIPPZP.11445/302302-POG/1POG-23OUZ/20250905T220000
przestrzen nazw	PL.ZIPPZP.11445/302302-POG
lokalny id	1POG-23OUZ
wersja id	20250905T220000
początek wersji obiektu	2025-09-05T22:00
nazwa	Obszar uzupełnienia zabudowy
oznaczenie	23OUZ
symbol	OUZ
obowiązuje od	2025-09-05
obowiązuje do	obecnie
status	w opracowaniu https://inspire.ec.europa.eu/codelist/ProcessStepGeneralValue/elaboration
charakter ustalenia	ogólnie wiążące https://inspire.ec.europa.eu/codelist/RegulationNatureValue/generallyBinding
geometria	
plan	https://www.gov.pl/zagospodarowanieprzestrzenne/app/AktPlanowaniaPrzestrzennego/PL.ZIPPZP.11445/302302-POG/1POG
obszar uzupełnienia zabudowy	PL.ZIPPZP.11445_302302-POG_1POG-24OUZ_20250905T220000
identyfier	https://www.gov.pl/zagospodarowanieprzestrzenne/app/ObszarUzupełnieniaZabudowy/PL.ZIPPZP.11445/302302-POG/1POG-24OUZ/20250905T220000
przestrzen nazw	PL.ZIPPZP.11445/302302-POG
lokalny id	1POG-24OUZ
wersja id	20250905T220000
początek wersji obiektu	2025-09-05T22:00
nazwa	Obszar uzupełnienia zabudowy
oznaczenie	24OUZ
symbol	OUZ
obowiązuje od	2025-09-05
obowiązuje do	obecnie
status	w opracowaniu https://inspire.ec.europa.eu/codelist/ProcessStepGeneralValue

	/elaboration
charakter ustalenia	ogólnie wiążące https://inspire.ec.europa.eu/codelist/RegulationNatureValue/generallyBinding
geometria	
plan	https://www.gov.pl/zagospodarowanieprzestrzenne/app/AktPlanowaniaPrzestrzennego/PL.ZIPPZP.11445/302302-POG/1POG
obszar uzupełnienia zabudowy	PL.ZIPPZP.11445_302302-POG_1POG-25OUZ_20250905T220000
identyfier	https://www.gov.pl/zagospodarowanieprzestrzenne/app/ObszarUzupelnieniaZabudowy/PL.ZIPPZP.11445/302302-POG/1POG-25OUZ/20250905T220000
przestrzen nazw	PL.ZIPPZP.11445/302302-POG
lokalny id	1POG-25OUZ
wersja id	20250905T220000
początek wersji obiektu	2025-09-05T22:00
nazwa	Obszar uzupełnienia zabudowy
oznaczenie	25OUZ
symbol	OUZ
obowiązuje od	2025-09-05
obowiązuje do	obecnie
status	w opracowaniu https://inspire.ec.europa.eu/codelist/ProcessStepGeneralValue/elaboration
charakter ustalenia	ogólnie wiążące https://inspire.ec.europa.eu/codelist/RegulationNatureValue/generallyBinding
geometria	
plan	https://www.gov.pl/zagospodarowanieprzestrzenne/app

obszar uzupełnienia zabudowy	PL.ZIPPZP.11445_302302-POG_1POG-26OUZ_20250905T220000
identfier	https://www.gov.pl/zagospodarowanieprzestrzenne/app/ObszarUzupelnieniaZabudowy/PL.ZIPPZP.11445/302302-POG/1POG-26OUZ/20250905T220000
przestrzen nazw	PL.ZIPPZP.11445/302302-POG
lokalny id	1POG-26OUZ
wersja id	20250905T220000
początek wersji obiektu	2025-09-05T22:00
nazwa	Obszar uzupełnienia zabudowy
oznaczenie	26OUZ
symbol	OUZ
obowiązuje od	2025-09-05
obowiązuje do	obecnie
status	w opracowaniu https://inspire.ec.europa.eu/codelist/ProcessStepGeneralValue/elaboration
charakter ustalenia	ogólnie wiążące https://inspire.ec.europa.eu/codelist/RegulationNatureValue/generallyBinding
geometria	
plan	https://www.gov.pl/zagospodarowanieprzestrzenne/app/AktPlanowaniaPrzestrzennego/PL.ZIPPZP.11445/302302-POG/1POG

obszar uzupełnienia zabudowy	PL.ZIPPZP.11445_302302-POG_1POG-27OUZ_20250905T220000
identfier	https://www.gov.pl/zagospodarowanieprzestrzenne/app/ObszarUzupelnieniaZabudowy/PL.ZIPPZP.11445/302302-POG/1POG-27OUZ/20250905T220000
przestrzen nazw	PL.ZIPPZP.11445/302302-POG
lokalny id	1POG-27OUZ
wersja id	20250905T220000
początek wersji obiektu	2025-09-05T22:00
nazwa	Obszar uzupełnienia zabudowy
oznaczenie	27OUZ
symbol	OUZ
obowiązuje od	2025-09-05

obowiązuje do	obecnie
status	w opracowaniu https://inspire.ec.europa.eu/codelist/ProcessStepGeneralValue/elaboration
charakter ustalenia	ogólnie wiążące https://inspire.ec.europa.eu/codelist/RegulationNatureValue/generallyBinding
geometria	
plan	https://www.gov.pl/zagospodarowanieprzestrzenne/app/AktPlanowaniaPrzestrzennego/PL.ZIPPZP.11445/302302-POG/1POG
obszar uzupełnienia zabudowy	PL.ZIPPZP.11445_302302-POG_1POG-28OUZ_20250905T220000
identyfier	https://www.gov.pl/zagospodarowanieprzestrzenne/app/ObszarUzupelnieniaZabudowy/PL.ZIPPZP.11445/302302-POG/1POG-28OUZ/20250905T220000
przestrzen nazw	PL.ZIPPZP.11445/302302-POG
lokalny id	1POG-28OUZ
wersja id	20250905T220000
początek wersji obiektu	2025-09-05T22:00
nazwa	Obszar uzupełnienia zabudowy
oznaczenie	28OUZ
symbol	OUZ
obowiązuje od	2025-09-05
obowiązuje do	obecnie
status	w opracowaniu https://inspire.ec.europa.eu/codelist/ProcessStepGeneralValue/elaboration
charakter ustalenia	ogólnie wiążące https://inspire.ec.europa.eu/codelist/RegulationNatureValue/generallyBinding
geometria	



plan

<https://www.gov.pl/zagospodarowanieprzestrzenne/app/AktPlanowaniaPrzestrzennego/PL.ZIPPZP.11445/302302-POG/1POG>

obszar uzupełnienia zabudowy

PL.ZIPPZP.11445_302302-POG_1POG-29OUZ_20250905T220000

identyfier

<https://www.gov.pl/zagospodarowanieprzestrzenne/app/ObszarUzupelnieniaZabudowy/PL.ZIPPZP.11445/302302-POG/1POG-29OUZ/20250905T220000>

przestrzen nazw

PL.ZIPPZP.11445/302302-POG

lokalny id

1POG-29OUZ

wersja id

20250905T220000

początek wersji obiektu

2025-09-05T22:00

nazwa

Obszar uzupełnienia zabudowy

oznaczenie

29OUZ

symbol

OUZ

obowiązuje od

2025-09-05

obowiązuje do

obecnie

status

w opracowaniu
<https://inspire.ec.europa.eu/codelist/ProcessStepGeneralValue/elaboration>

charakter ustalenia

ogólnie wiążące
<https://inspire.ec.europa.eu/codelist/RegulationNatureValue/generallyBinding>

geometria



plan


<https://www.gov.pl/zagospodarowanieprzestrzenne/app/AktPlanowaniaPrzestrzennego/PL.ZIPPZP.11445/302302-POG/1POG>

obszar uzupełnienia zabudowy

PL.ZIPPZP.11445_302302-POG_1POG-30OUZ_20250905T220000

identyfier

<https://www.gov.pl/zagospodarowanieprzestrzenne/app>

	/ObszarUzupełnieniaZabudowy/PL.ZIPPZP.11445/302302-POG/1POG-30OUZ/20250905T220000
przestrzen nazw	PL.ZIPPZP.11445/302302-POG
lokalny id	1POG-30OUZ
wersja id	20250905T220000
początek wersji obiektu	2025-09-05T22:00
nazwa	Obszar uzupełnienia zabudowy
oznaczenie	30OUZ
symbol	OUZ
obowiązuje od	2025-09-05
obowiązuje do	obecnie
status	w opracowaniu https://inspire.ec.europa.eu/codelist/ProcessStepGeneralValue/elaboration
charakter ustalenia	ogólnie wiążące https://inspire.ec.europa.eu/codelist/RegulationNatureValue/generallyBinding
geometria	
plan	https://www.gov.pl/zagospodarowanieprzestrzenne/app/AktPlanowaniaPrzestrzennego/PL.ZIPPZP.11445/302302-POG/1POG
obszar uzupełnienia zabudowy	PL.ZIPPZP.11445_302302-POG_1POG-31OUZ_20250905T220000
identyfier	https://www.gov.pl/zagospodarowanieprzestrzenne/app/ObszarUzupełnieniaZabudowy/PL.ZIPPZP.11445/302302-POG/1POG-31OUZ/20250905T220000
przestrzen nazw	PL.ZIPPZP.11445/302302-POG
lokalny id	1POG-31OUZ
wersja id	20250905T220000
początek wersji obiektu	2025-09-05T22:00
nazwa	Obszar uzupełnienia zabudowy
oznaczenie	31OUZ
symbol	OUZ
obowiązuje od	2025-09-05
obowiązuje do	obecnie
status	w opracowaniu https://inspire.ec.europa.eu/codelist/ProcessStepGeneralValue

	/elaboration
charakter ustalenia	ogólnie wiążące https://inspire.ec.europa.eu/codelist/RegulationNatureValue/generallyBinding
geometria	
plan	https://www.gov.pl/zagospodarowanieprzestrzenne/app/AktPlanowaniaPrzestrzennego/PL.ZIPPZP.11445/302302-POG/1POG
obszar uzupełnienia zabudowy	PL.ZIPPZP.11445_302302-POG_1POG-32OUZ_20250905T220000
identfier	https://www.gov.pl/zagospodarowanieprzestrzenne/app/ObszarUzupelnieniaZabudowy/PL.ZIPPZP.11445/302302-POG/1POG-32OUZ/20250905T220000
przestrzen nazw	PL.ZIPPZP.11445/302302-POG
lokalny id	1POG-32OUZ
wersja id	20250905T220000
początek wersji obiektu	2025-09-05T22:00
nazwa	Obszar uzupełnienia zabudowy
oznaczenie	32OUZ
symbol	OUZ
obowiązuje od	2025-09-05
obowiązuje do	obecnie
status	w opracowaniu https://inspire.ec.europa.eu/codelist/ProcessStepGeneralValue/elaboration
charakter ustalenia	ogólnie wiążące https://inspire.ec.europa.eu/codelist/RegulationNatureValue/generallyBinding
geometria	
plan	https://www.gov.pl/zagospodarowanieprzestrzenne/app

obszar uzupełnienia zabudowy	PL.ZIPPZP.11445_302302-POG_1POG-33OUZ_20250905T220000
identfier	https://www.gov.pl/zagospodarowanieprzestrzenne/app/ObszarUzupelnieniaZabudowy/PL.ZIPPZP.11445/302302-POG/1POG-33OUZ/20250905T220000
przestrzen nazw	PL.ZIPPZP.11445/302302-POG
lokalny id	1POG-33OUZ
wersja id	20250905T220000
poczatek wersji obiektu	2025-09-05T22:00
nazwa	Obszar uzupełnienia zabudowy
oznaczenie	33OUZ
symbol	OUZ
obowiazuje od	2025-09-05
obowiazuje do	obecnie
status	w opracowaniu https://inspire.ec.europa.eu/codelist/ProcessStepGeneralValue/elaboration
charakter ustalenia	ogólnie wiążące https://inspire.ec.europa.eu/codelist/RegulationNatureValue/generallyBinding
geometria	
plan	https://www.gov.pl/zagospodarowanieprzestrzenne/app/AktPlanowaniaPrzestrzennego/PL.ZIPPZP.11445/302302-POG/1POG

obszar uzupełnienia zabudowy	PL.ZIPPZP.11445_302302-POG_1POG-34OUZ_20250905T220000
identfier	https://www.gov.pl/zagospodarowanieprzestrzenne/app/ObszarUzupelnieniaZabudowy/PL.ZIPPZP.11445/302302-POG/1POG-34OUZ/20250905T220000
przestrzen nazw	PL.ZIPPZP.11445/302302-POG
lokalny id	1POG-34OUZ
wersja id	20250905T220000
poczatek wersji obiektu	2025-09-05T22:00
nazwa	Obszar uzupełnienia zabudowy
oznaczenie	34OUZ
symbol	OUZ
obowiazuje od	2025-09-05

obowiązuje do	obecnie
status	w opracowaniu https://inspire.ec.europa.eu/codelist/ProcessStepGeneralValue/elaboration
charakter ustalenia	ogólnie wiążące https://inspire.ec.europa.eu/codelist/RegulationNatureValue/generallyBinding
geometria	
plan	https://www.gov.pl/zagospodarowanieprzestrzenne/app/AktPlanowaniaPrzestrzennego/PL.ZIPPZP.11445/302302-POG/1POG
obszar uzupełnienia zabudowy	PL.ZIPPZP.11445_302302-POG_1POG-35OUZ_20250905T220000
identfier	https://www.gov.pl/zagospodarowanieprzestrzenne/app/ObszarUzupelnieniaZabudowy/PL.ZIPPZP.11445/302302-POG/1POG-35OUZ/20250905T220000
przestrzen nazw	PL.ZIPPZP.11445/302302-POG
lokalny id	1POG-35OUZ
wersja id	20250905T220000
początek wersji obiektu	2025-09-05T22:00
nazwa	Obszar uzupełnienia zabudowy
oznaczenie	35OUZ
symbol	OUZ
obowiązuje od	2025-09-05
obowiązuje do	obecnie
status	w opracowaniu https://inspire.ec.europa.eu/codelist/ProcessStepGeneralValue/elaboration
charakter ustalenia	ogólnie wiążące https://inspire.ec.europa.eu/codelist/RegulationNatureValue/generallyBinding
geometria	



plan

<https://www.gov.pl/zagospodarowanieprzestrzenne/app/AktPlanowaniaPrzestrzennego/PL.ZIPPZP.11445/302302-POG/1POG>

obszar uzupełnienia zabudowy

PL.ZIPPZP.11445_302302-POG_1POG-36OUZ_20250905T220000

identyfier

<https://www.gov.pl/zagospodarowanieprzestrzenne/app/ObszarUzupelnieniaZabudowy/PL.ZIPPZP.11445/302302-POG/1POG-36OUZ/20250905T220000>

przestrzen nazw

PL.ZIPPZP.11445/302302-POG

lokalny id

1POG-36OUZ

wersja id

20250905T220000

początek wersji obiektu

2025-09-05T22:00

nazwa

Obszar uzupełnienia zabudowy

oznaczenie

36OUZ

symbol

OUZ

obowiązuje od

2025-09-05

obowiązuje do

obecnie

status

w opracowaniu
<https://inspire.ec.europa.eu/codelist/ProcessStepGeneralValue/elaboration>

charakter ustalenia

ogólnie wiążące
<https://inspire.ec.europa.eu/codelist/RegulationNatureValue/generallyBinding>

geometria



plan


<https://www.gov.pl/zagospodarowanieprzestrzenne/app/AktPlanowaniaPrzestrzennego/PL.ZIPPZP.11445/302302-POG/1POG>

obszar uzupełnienia zabudowy


PL.ZIPPZP.11445_302302-POG_1POG-37OUZ_20250905T220000

identyfier


<https://www.gov.pl/zagospodarowanieprzestrzenne/app>

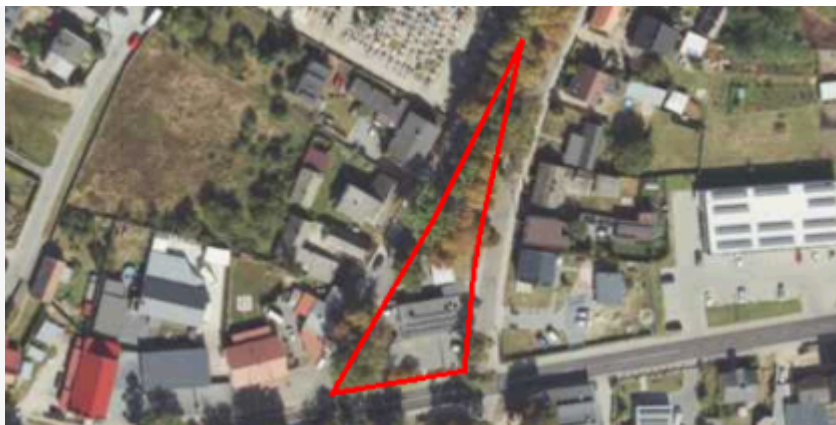
	/ObszarUzupełnieniaZabudowy/PL.ZIPPZP.11445/302302-POG/1POG-37OUZ/20250905T220000
przestrzen nazw	PL.ZIPPZP.11445/302302-POG
lokalny id	1POG-37OUZ
wersja id	20250905T220000
początek wersji obiektu	2025-09-05T22:00
nazwa	Obszar uzupełnienia zabudowy
oznaczenie	37OUZ
symbol	OUZ
obowiązuje od	2025-09-05
obowiązuje do	obecnie
status	w opracowaniu https://inspire.ec.europa.eu/codelist/ProcessStepGeneralValue/elaboration
charakter ustalenia	ogólnie wiążące https://inspire.ec.europa.eu/codelist/RegulationNatureValue/generallyBinding
geometria	
plan	https://www.gov.pl/zagospodarowanieprzestrzenne/app/AktPlanowaniaPrzestrzennego/PL.ZIPPZP.11445/302302-POG/1POG
obszar uzupełnienia zabudowy	PL.ZIPPZP.11445_302302-POG_1POG-38OUZ_20250905T220000
identyfier	https://www.gov.pl/zagospodarowanieprzestrzenne/app/ObszarUzupełnieniaZabudowy/PL.ZIPPZP.11445/302302-POG/1POG-38OUZ/20250905T220000
przestrzen nazw	PL.ZIPPZP.11445/302302-POG
lokalny id	1POG-38OUZ
wersja id	20250905T220000
początek wersji obiektu	2025-09-05T22:00
nazwa	Obszar uzupełnienia zabudowy
oznaczenie	38OUZ
symbol	OUZ
obowiązuje od	2025-09-05
obowiązuje do	obecnie
status	w opracowaniu https://inspire.ec.europa.eu/codelist/ProcessStepGeneralValue

	/elaboration
charakter ustalenia	ogólnie wiążące https://inspire.ec.europa.eu/codelist/RegulationNatureValue/generallyBinding
geometria	
plan	https://www.gov.pl/zagospodarowanieprzestrzenne/app/AktPlanowaniaPrzestrzennego/PL.ZIPPZP.11445/302302-POG/1POG
obszar uzupełnienia zabudowy	PL.ZIPPZP.11445_302302-POG_1POG-39OUZ_20250905T220000
identfier	https://www.gov.pl/zagospodarowanieprzestrzenne/app/ObszarUzupelnieniaZabudowy/PL.ZIPPZP.11445/302302-POG/1POG-39OUZ/20250905T220000
przestrzen nazw	PL.ZIPPZP.11445/302302-POG
lokalny id	1POG-39OUZ
wersja id	20250905T220000
początek wersji obiektu	2025-09-05T22:00
nazwa	Obszar uzupełnienia zabudowy
oznaczenie	39OUZ
symbol	OUZ
obowiązuje od	2025-09-05
obowiązuje do	obecnie
status	w opracowaniu https://inspire.ec.europa.eu/codelist/ProcessStepGeneralValue/elaboration
charakter ustalenia	ogólnie wiążące https://inspire.ec.europa.eu/codelist/RegulationNatureValue/generallyBinding
geometria	
plan	https://www.gov.pl/zagospodarowanieprzestrzenne/app

obszar uzupełnienia zabudowy	PL.ZIPPZP.11445_302302-POG_1POG-40OUZ_20250905T220000
identfier	https://www.gov.pl/zagospodarowanieprzestrzenne/app/ObszarUzupelnieniaZabudowy/PL.ZIPPZP.11445/302302-POG/1POG-40OUZ/20250905T220000
przestrzen nazw	PL.ZIPPZP.11445/302302-POG
lokalny id	1POG-40OUZ
wersja id	20250905T220000
poczatek wersji obiektu	2025-09-05T22:00
nazwa	Obszar uzupełnienia zabudowy
oznaczenie	40OUZ
symbol	OUZ
obowiazuje od	2025-09-05
obowiazuje do	obecnie
status	w opracowaniu https://inspire.ec.europa.eu/codelist/ProcessStepGeneralValue/elaboration
charakter ustalenia	ogólnie wiążące https://inspire.ec.europa.eu/codelist/RegulationNatureValue/generallyBinding
geometria	
plan	https://www.gov.pl/zagospodarowanieprzestrzenne/app/AktPlanowaniaPrzestrzennego/PL.ZIPPZP.11445/302302-POG/1POG

obszar uzupełnienia zabudowy	PL.ZIPPZP.11445_302302-POG_1POG-41OUZ_20250905T220000
identfier	https://www.gov.pl/zagospodarowanieprzestrzenne/app/ObszarUzupelnieniaZabudowy/PL.ZIPPZP.11445/302302-POG/1POG-41OUZ/20250905T220000
przestrzen nazw	PL.ZIPPZP.11445/302302-POG
lokalny id	1POG-41OUZ
wersja id	20250905T220000
poczatek wersji obiektu	2025-09-05T22:00
nazwa	Obszar uzupełnienia zabudowy
oznaczenie	41OUZ
symbol	OUZ
obowiazuje od	2025-09-05

obowiązuje do	obecnie
status	w opracowaniu https://inspire.ec.europa.eu/codelist/ProcessStepGeneralValue/elaboration
charakter ustalenia	ogólnie wiążące https://inspire.ec.europa.eu/codelist/RegulationNatureValue/generallyBinding
geometria	
plan	https://www.gov.pl/zagospodarowanieprzestrzenne/app/AktPlanowaniaPrzestrzennego/PL.ZIPPZP.11445/302302-POG/1POG
obszar uzupełnienia zabudowy	PL.ZIPPZP.11445_302302-POG_1POG-42OUZ_20250905T220000
identyfier	https://www.gov.pl/zagospodarowanieprzestrzenne/app/ObszarUzupelnieniaZabudowy/PL.ZIPPZP.11445/302302-POG/1POG-42OUZ/20250905T220000
przestrzen nazw	PL.ZIPPZP.11445/302302-POG
lokalny id	1POG-42OUZ
wersja id	20250905T220000
początek wersji obiektu	2025-09-05T22:00
nazwa	Obszar uzupełnienia zabudowy
oznaczenie	42OUZ
symbol	OUZ
obowiązuje od	2025-09-05
obowiązuje do	obecnie
status	w opracowaniu https://inspire.ec.europa.eu/codelist/ProcessStepGeneralValue/elaboration
charakter ustalenia	ogólnie wiążące https://inspire.ec.europa.eu/codelist/RegulationNatureValue/generallyBinding
geometria	



plan

<https://www.gov.pl/zagospodarowanieprzestrzenne/app/AktPlanowaniaPrzestrzennego/PL.ZIPPZP.11445/302302-POG/1POG>

obszar uzupełnienia zabudowy

PL.ZIPPZP.11445_302302-POG_1POG-43OUZ_20250905T220000

identyfier

<https://www.gov.pl/zagospodarowanieprzestrzenne/app/ObszarUzupelnieniaZabudowy/PL.ZIPPZP.11445/302302-POG/1POG-43OUZ/20250905T220000>

przestrzen nazw

PL.ZIPPZP.11445/302302-POG

lokalny id

1POG-43OUZ

wersja id

20250905T220000

początek wersji obiektu

2025-09-05T22:00

nazwa

Obszar uzupełnienia zabudowy

oznaczenie

43OUZ

symbol

OUZ

obowiązuje od

2025-09-05

obowiązuje do

obecnie

status

w opracowaniu
<https://inspire.ec.europa.eu/codelist/ProcessStepGeneralValue/elaboration>

charakter ustalenia

ogólnie wiążące
<https://inspire.ec.europa.eu/codelist/RegulationNatureValue/generallyBinding>

geometria



plan


<https://www.gov.pl/zagospodarowanieprzestrzenne/app/AktPlanowaniaPrzestrzennego/PL.ZIPPZP.11445/302302-POG/1POG>

obszar uzupełnienia zabudowy


PL.ZIPPZP.11445_302302-POG_1POG-44OUZ_20250905T220000

identyfier


<https://www.gov.pl/zagospodarowanieprzestrzenne/app>

	/ObszarUzupełnieniaZabudowy/PL.ZIPPZP.11445/302302-POG/1POG-44OUZ/20250905T220000
przestrzen nazw	PL.ZIPPZP.11445/302302-POG
lokalny id	1POG-44OUZ
wersja id	20250905T220000
początek wersji obiektu	2025-09-05T22:00
nazwa	Obszar uzupełnienia zabudowy
oznaczenie	44OUZ
symbol	OUZ
obowiązuje od	2025-09-05
obowiązuje do	obecnie
status	w opracowaniu https://inspire.ec.europa.eu/codelist/ProcessStepGeneralValue/elaboration
charakter ustalenia	ogólnie wiążące https://inspire.ec.europa.eu/codelist/RegulationNatureValue/generallyBinding
geometria	
plan	https://www.gov.pl/zagospodarowanieprzestrzenne/app/AktPlanowaniaPrzestrzennego/PL.ZIPPZP.11445/302302-POG/1POG
obszar uzupełnienia zabudowy	PL.ZIPPZP.11445_302302-POG_1POG-45OUZ_20250905T220000
identyfier	https://www.gov.pl/zagospodarowanieprzestrzenne/app/ObszarUzupełnieniaZabudowy/PL.ZIPPZP.11445/302302-POG/1POG-45OUZ/20250905T220000
przestrzen nazw	PL.ZIPPZP.11445/302302-POG
lokalny id	1POG-45OUZ
wersja id	20250905T220000
początek wersji obiektu	2025-09-05T22:00
nazwa	Obszar uzupełnienia zabudowy
oznaczenie	45OUZ
symbol	OUZ
obowiązuje od	2025-09-05
obowiązuje do	obecnie
status	w opracowaniu https://inspire.ec.europa.eu/codelist/ProcessStepGeneralValue

	/elaboration
charakter ustalenia	ogólnie wiążące https://inspire.ec.europa.eu/codelist/RegulationNatureValue/generallyBinding
geometria	
plan	https://www.gov.pl/zagospodarowanieprzestrzenne/app/AktPlanowaniaPrzestrzennego/PL.ZIPPZP.11445/302302-POG/1POG
obszar uzupełnienia zabudowy	PL.ZIPPZP.11445_302302-POG_1POG-46OUZ_20250905T220000
identyfier	https://www.gov.pl/zagospodarowanieprzestrzenne/app/ObszarUzupelnieniaZabudowy/PL.ZIPPZP.11445/302302-POG/1POG-46OUZ/20250905T220000
przestrzen nazw	PL.ZIPPZP.11445/302302-POG
lokalny id	1POG-46OUZ
wersja id	20250905T220000
początek wersji obiektu	2025-09-05T22:00
nazwa	Obszar uzupełnienia zabudowy
oznaczenie	46OUZ
symbol	OUZ
obowiązuje od	2025-09-05
obowiązuje do	obecnie
status	w opracowaniu https://inspire.ec.europa.eu/codelist/ProcessStepGeneralValue/elaboration
charakter ustalenia	ogólnie wiążące https://inspire.ec.europa.eu/codelist/RegulationNatureValue/generallyBinding
geometria	
plan	https://www.gov.pl/zagospodarowanieprzestrzenne/app

obszar uzupełnienia zabudowy	PL.ZIPPZP.11445_302302-POG_1POG-47OUZ_20250905T220000
identfier	https://www.gov.pl/zagospodarowanieprzestrzenne/app/ObszarUzupelnieniaZabudowy/PL.ZIPPZP.11445/302302-POG/1POG-47OUZ/20250905T220000
przestrzen nazw	PL.ZIPPZP.11445/302302-POG
lokalny id	1POG-47OUZ
wersja id	20250905T220000
poczatek wersji obiektu	2025-09-05T22:00
nazwa	Obszar uzupełnienia zabudowy
oznaczenie	47OUZ
symbol	OUZ
obowiazuje od	2025-09-05
obowiazuje do	obecnie
status	w opracowaniu https://inspire.ec.europa.eu/codelist/ProcessStepGeneralValue/elaboration
charakter ustalenia	ogólnie wiążące https://inspire.ec.europa.eu/codelist/RegulationNatureValue/generallyBinding
geometria	
plan	https://www.gov.pl/zagospodarowanieprzestrzenne/app/AktPlanowaniaPrzestrzennego/PL.ZIPPZP.11445/302302-POG/1POG

obszar uzupełnienia zabudowy	PL.ZIPPZP.11445_302302-POG_1POG-48OUZ_20250905T220000
identfier	https://www.gov.pl/zagospodarowanieprzestrzenne/app/ObszarUzupelnieniaZabudowy/PL.ZIPPZP.11445/302302-POG/1POG-48OUZ/20250905T220000
przestrzen nazw	PL.ZIPPZP.11445/302302-POG
lokalny id	1POG-48OUZ
wersja id	20250905T220000
poczatek wersji obiektu	2025-09-05T22:00
nazwa	Obszar uzupełnienia zabudowy
oznaczenie	48OUZ
symbol	OUZ
obowiazuje od	2025-09-05

obowiazuje do	obecnie
status	w opracowaniu https://inspire.ec.europa.eu/codelist/ProcessStepGeneralValue/elaboration
charakter ustalenia	ogólnie wiążące https://inspire.ec.europa.eu/codelist/RegulationNatureValue/generallyBinding
geometria	
plan	https://www.gov.pl/zagospodarowanieprzestrzenne/app/AktPlanowaniaPrzestrzennego/PL.ZIPPZP.11445/302302-POG/1POG
obszar uzupełnienia zabudowy	PL.ZIPPZP.11445_302302-POG_1POG-49OUZ_20250905T220000
identfier	https://www.gov.pl/zagospodarowanieprzestrzenne/app/ObszarUzupelnieniaZabudowy/PL.ZIPPZP.11445/302302-POG/1POG-49OUZ/20250905T220000
przestrzen nazw	PL.ZIPPZP.11445/302302-POG
lokalny id	1POG-49OUZ
wersja id	20250905T220000
początek wersji obiektu	2025-09-05T22:00
nazwa	Obszar uzupełnienia zabudowy
oznaczenie	49OUZ
symbol	OUZ
obowiazuje od	2025-09-05
obowiazuje do	obecnie
status	w opracowaniu https://inspire.ec.europa.eu/codelist/ProcessStepGeneralValue/elaboration
charakter ustalenia	ogólnie wiążące https://inspire.ec.europa.eu/codelist/RegulationNatureValue/generallyBinding
geometria	



plan

<https://www.gov.pl/zagospodarowanieprzestrzenne/app/AktPlanowaniaPrzestrzennego/PL.ZIPPZP.11445/302302-POG/1POG>

obszar uzupełnienia zabudowy

PL.ZIPPZP.11445_302302-POG_1POG-50OUZ_20250905T220000

identyfier

<https://www.gov.pl/zagospodarowanieprzestrzenne/app/ObszarUzupelnieniaZabudowy/PL.ZIPPZP.11445/302302-POG/1POG-50OUZ/20250905T220000>

przestrzen nazw

PL.ZIPPZP.11445/302302-POG

lokalny id

1POG-50OUZ

wersja id

20250905T220000

poczatek wersji obiektu

2025-09-05T22:00

nazwa

Obszar uzupełnienia zabudowy

oznaczenie

50OUZ

symbol

OUZ

obowiazuje od

2025-09-05

obowiazuje do

obecnie

status

w opracowaniu
<https://inspire.ec.europa.eu/codelist/ProcessStepGeneralValue/elaboration>

charakter ustalenia

ogólnie wiążące
<https://inspire.ec.europa.eu/codelist/RegulationNatureValue/generallyBinding>

geometria



plan


<https://www.gov.pl/zagospodarowanieprzestrzenne/app/AktPlanowaniaPrzestrzennego/PL.ZIPPZP.11445/302302-POG/1POG>

obszar uzupełnienia zabudowy


PL.ZIPPZP.11445_302302-POG_1POG-51OUZ_20250905T220000

identyfier

<https://www.gov.pl/zagospodarowanieprzestrzenne/app>

	/ObszarUzupełnieniaZabudowy/PL.ZIPPZP.11445/302302-POG/1POG-51OUZ/20250905T220000
przestrzen nazw	PL.ZIPPZP.11445/302302-POG
lokalny id	1POG-51OUZ
wersja id	20250905T220000
początek wersji obiektu	2025-09-05T22:00
nazwa	Obszar uzupełnienia zabudowy
oznaczenie	51OUZ
symbol	OUZ
obowiązuje od	2025-09-05
obowiązuje do	obecnie
status	w opracowaniu https://inspire.ec.europa.eu/codelist/ProcessStepGeneralValue/elaboration
charakter ustalenia	ogólnie wiążące https://inspire.ec.europa.eu/codelist/RegulationNatureValue/generallyBinding
geometria	
plan	https://www.gov.pl/zagospodarowanieprzestrzenne/app/AktPlanowaniaPrzestrzennego/PL.ZIPPZP.11445/302302-POG/1POG
obszar uzupełnienia zabudowy	PL.ZIPPZP.11445_302302-POG_1POG-52OUZ_20250905T220000
identyfier	https://www.gov.pl/zagospodarowanieprzestrzenne/app/ObszarUzupełnieniaZabudowy/PL.ZIPPZP.11445/302302-POG/1POG-52OUZ/20250905T220000
przestrzen nazw	PL.ZIPPZP.11445/302302-POG
lokalny id	1POG-52OUZ
wersja id	20250905T220000
początek wersji obiektu	2025-09-05T22:00
nazwa	Obszar uzupełnienia zabudowy
oznaczenie	52OUZ
symbol	OUZ
obowiązuje od	2025-09-05
obowiązuje do	obecnie
status	w opracowaniu https://inspire.ec.europa.eu/codelist/ProcessStepGeneralValue

	/elaboration
charakter ustalenia	ogólnie wiążące https://inspire.ec.europa.eu/codelist/RegulationNatureValue/generallyBinding
geometria	
plan	https://www.gov.pl/zagospodarowanieprzestrzenne/app/AktPlanowaniaPrzestrzennego/PL.ZIPPZP.11445/302302-POG/1POG
obszar uzupełnienia zabudowy	PL.ZIPPZP.11445_302302-POG_1POG-53OUZ_20250905T220000
identyfier	https://www.gov.pl/zagospodarowanieprzestrzenne/app/ObszarUzupelnieniaZabudowy/PL.ZIPPZP.11445/302302-POG/1POG-53OUZ/20250905T220000
przestrzen nazw	PL.ZIPPZP.11445/302302-POG
lokalny id	1POG-53OUZ
wersja id	20250905T220000
początek wersji obiektu	2025-09-05T22:00
nazwa	Obszar uzupełnienia zabudowy
oznaczenie	53OUZ
symbol	OUZ
obowiązuje od	2025-09-05
obowiązuje do	obecnie
status	w opracowaniu https://inspire.ec.europa.eu/codelist/ProcessStepGeneralValue/elaboration
charakter ustalenia	ogólnie wiążące https://inspire.ec.europa.eu/codelist/RegulationNatureValue/generallyBinding
geometria	
plan	https://www.gov.pl/zagospodarowanieprzestrzenne/app

obszar uzupełnienia zabudowy	PL.ZIPPZP.11445_302302-POG_1POG-54OUZ_20250905T220000
identfier	https://www.gov.pl/zagospodarowanieprzestrzenne/app/ObszarUzupelnieniaZabudowy/PL.ZIPPZP.11445/302302-POG/1POG-54OUZ/20250905T220000
przestrzen nazw	PL.ZIPPZP.11445/302302-POG
lokalny id	1POG-54OUZ
wersja id	20250905T220000
poczatek wersji obiektu	2025-09-05T22:00
nazwa	Obszar uzupełnienia zabudowy
oznaczenie	54OUZ
symbol	OUZ
obowiazuje od	2025-09-05
obowiazuje do	obecnie
status	w opracowaniu https://inspire.ec.europa.eu/codelist/ProcessStepGeneralValue/elaboration
charakter ustalenia	ogólnie wiążące https://inspire.ec.europa.eu/codelist/RegulationNatureValue/generallyBinding
geometria	
plan	https://www.gov.pl/zagospodarowanieprzestrzenne/app/AktPlanowaniaPrzestrzennego/PL.ZIPPZP.11445/302302-POG/1POG

obszar uzupełnienia zabudowy	PL.ZIPPZP.11445_302302-POG_1POG-55OUZ_20250905T220000
identfier	https://www.gov.pl/zagospodarowanieprzestrzenne/app/ObszarUzupelnieniaZabudowy/PL.ZIPPZP.11445/302302-POG/1POG-55OUZ/20250905T220000
przestrzen nazw	PL.ZIPPZP.11445/302302-POG
lokalny id	1POG-55OUZ
wersja id	20250905T220000
poczatek wersji obiektu	2025-09-05T22:00
nazwa	Obszar uzupełnienia zabudowy
oznaczenie	55OUZ
symbol	OUZ
obowiazuje od	2025-09-05

obowiązuje do	obecnie
status	w opracowaniu https://inspire.ec.europa.eu/codelist/ProcessStepGeneralValue/elaboration
charakter ustalenia	ogólnie wiążące https://inspire.ec.europa.eu/codelist/RegulationNatureValue/generallyBinding
geometria	
plan	https://www.gov.pl/zagospodarowanieprzestrzenne/app/AktPlanowaniaPrzestrzennego/PL.ZIPPZP.11445/302302-POG/1POG
obszar uzupełnienia zabudowy	PL.ZIPPZP.11445_302302-POG_1POG-56OUZ_20250905T220000
identfier	https://www.gov.pl/zagospodarowanieprzestrzenne/app/ObszarUzupelnieniaZabudowy/PL.ZIPPZP.11445/302302-POG/1POG-56OUZ/20250905T220000
przestrzen nazw	PL.ZIPPZP.11445/302302-POG
lokalny id	1POG-56OUZ
wersja id	20250905T220000
początek wersji obiektu	2025-09-05T22:00
nazwa	Obszar uzupełnienia zabudowy
oznaczenie	56OUZ
symbol	OUZ
obowiązuje od	2025-09-05
obowiązuje do	obecnie
status	w opracowaniu https://inspire.ec.europa.eu/codelist/ProcessStepGeneralValue/elaboration
charakter ustalenia	ogólnie wiążące https://inspire.ec.europa.eu/codelist/RegulationNatureValue/generallyBinding
geometria	



plan

<https://www.gov.pl/zagospodarowanieprzestrzenne/app/AktPlanowaniaPrzestrzennego/PL.ZIPPZP.11445/302302-POG/1POG>

obszar uzupełnienia zabudowy

PL.ZIPPZP.11445_302302-POG_1POG-57OUZ_20250905T220000

identyfier

<https://www.gov.pl/zagospodarowanieprzestrzenne/app/ObszarUzupelnieniaZabudowy/PL.ZIPPZP.11445/302302-POG/1POG-57OUZ/20250905T220000>

przestrzen nazw

PL.ZIPPZP.11445/302302-POG

lokalny id

1POG-57OUZ

wersja id

20250905T220000

początek wersji obiektu

2025-09-05T22:00

nazwa

Obszar uzupełnienia zabudowy

oznaczenie

57OUZ

symbol

OUZ

obowiązuje od

2025-09-05

obowiązuje do

obecnie

status

w opracowaniu
<https://inspire.ec.europa.eu/codelist/ProcessStepGeneralValue/elaboration>

charakter ustalenia

ogólnie wiążące
<https://inspire.ec.europa.eu/codelist/RegulationNatureValue/generallyBinding>

geometria



plan


<https://www.gov.pl/zagospodarowanieprzestrzenne/app/AktPlanowaniaPrzestrzennego/PL.ZIPPZP.11445/302302-POG/1POG>

obszar uzupełnienia zabudowy


PL.ZIPPZP.11445_302302-POG_1POG-58OUZ_20250905T220000

identyfier

<https://www.gov.pl/zagospodarowanieprzestrzenne/app>

	/ObszarUzupełnieniaZabudowy/PL.ZIPPZP.11445/302302-POG/1POG-58OUZ/20250905T220000
przestrzen nazw	PL.ZIPPZP.11445/302302-POG
lokalny id	1POG-58OUZ
wersja id	20250905T220000
początek wersji obiektu	2025-09-05T22:00
nazwa	Obszar uzupełnienia zabudowy
oznaczenie	58OUZ
symbol	OUZ
obowiązuje od	2025-09-05
obowiązuje do	obecnie
status	w opracowaniu https://inspire.ec.europa.eu/codelist/ProcessStepGeneralValue/elaboration
charakter ustalenia	ogólnie wiążące https://inspire.ec.europa.eu/codelist/RegulationNatureValue/generallyBinding
geometria	
plan	https://www.gov.pl/zagospodarowanieprzestrzenne/app/AktPlanowaniaPrzestrzennego/PL.ZIPPZP.11445/302302-POG/1POG
obszar uzupełnienia zabudowy	PL.ZIPPZP.11445_302302-POG_1POG-59OUZ_20250905T220000
identyfier	https://www.gov.pl/zagospodarowanieprzestrzenne/app/ObszarUzupełnieniaZabudowy/PL.ZIPPZP.11445/302302-POG/1POG-59OUZ/20250905T220000
przestrzen nazw	PL.ZIPPZP.11445/302302-POG
lokalny id	1POG-59OUZ
wersja id	20250905T220000
początek wersji obiektu	2025-09-05T22:00
nazwa	Obszar uzupełnienia zabudowy
oznaczenie	59OUZ
symbol	OUZ
obowiązuje od	2025-09-05
obowiązuje do	obecnie
status	w opracowaniu https://inspire.ec.europa.eu/codelist/ProcessStepGeneralValue

	/elaboration
charakter ustalenia	ogólnie wiążące https://inspire.ec.europa.eu/codelist/RegulationNatureValue/generallyBinding
geometria	
plan	https://www.gov.pl/zagospodarowanieprzestrzenne/app/AktPlanowaniaPrzestrzennego/PL.ZIPPZP.11445/302302-POG/1POG
obszar uzupełnienia zabudowy	PL.ZIPPZP.11445_302302-POG_1POG-60OUZ_20250905T220000
identfier	https://www.gov.pl/zagospodarowanieprzestrzenne/app/ObszarUzupelnieniaZabudowy/PL.ZIPPZP.11445/302302-POG/1POG-60OUZ/20250905T220000
przestrzen nazw	PL.ZIPPZP.11445/302302-POG
lokalny id	1POG-60OUZ
wersja id	20250905T220000
początek wersji obiektu	2025-09-05T22:00
nazwa	Obszar uzupełnienia zabudowy
oznaczenie	60OUZ
symbol	OUZ
obowiązuje od	2025-09-05
obowiązuje do	obecnie
status	w opracowaniu https://inspire.ec.europa.eu/codelist/ProcessStepGeneralValue/elaboration
charakter ustalenia	ogólnie wiążące https://inspire.ec.europa.eu/codelist/RegulationNatureValue/generallyBinding
geometria	
plan	https://www.gov.pl/zagospodarowanieprzestrzenne/app

obszar uzupełnienia zabudowy	PL.ZIPPZP.11445_302302-POG_1POG-61OUZ_20250905T220000
identfier	https://www.gov.pl/zagospodarowanieprzestrzenne/app/ObszarUzupelnieniaZabudowy/PL.ZIPPZP.11445/302302-POG/1POG-61OUZ/20250905T220000
przestrzen nazw	PL.ZIPPZP.11445/302302-POG
lokalny id	1POG-61OUZ
wersja id	20250905T220000
poczatek wersji obiektu	2025-09-05T22:00
nazwa	Obszar uzupełnienia zabudowy
oznaczenie	61OUZ
symbol	OUZ
obowiazuje od	2025-09-05
obowiazuje do	obecnie
status	w opracowaniu https://inspire.ec.europa.eu/codelist/ProcessStepGeneralValue/elaboration
charakter ustalenia	ogólnie wiążące https://inspire.ec.europa.eu/codelist/RegulationNatureValue/generallyBinding
geometria	
plan	https://www.gov.pl/zagospodarowanieprzestrzenne/app/AktPlanowaniaPrzestrzennego/PL.ZIPPZP.11445/302302-POG/1POG

obszar uzupełnienia zabudowy	PL.ZIPPZP.11445_302302-POG_1POG-62OUZ_20250905T220000
identfier	https://www.gov.pl/zagospodarowanieprzestrzenne/app/ObszarUzupelnieniaZabudowy/PL.ZIPPZP.11445/302302-POG/1POG-62OUZ/20250905T220000
przestrzen nazw	PL.ZIPPZP.11445/302302-POG
lokalny id	1POG-62OUZ
wersja id	20250905T220000
poczatek wersji obiektu	2025-09-05T22:00
nazwa	Obszar uzupełnienia zabudowy
oznaczenie	62OUZ
symbol	OUZ
obowiazuje od	2025-09-05

obowiązuje do	obecnie
status	w opracowaniu https://inspire.ec.europa.eu/codelist/ProcessStepGeneralValue/elaboration
charakter ustalenia	ogólnie wiążące https://inspire.ec.europa.eu/codelist/RegulationNatureValue/generallyBinding
geometria	
plan	https://www.gov.pl/zagospodarowanieprzestrzenne/app/AktPlanowaniaPrzestrzennego/PL.ZIPPZP.11445/302302-POG/1POG
obszar uzupełnienia zabudowy	PL.ZIPPZP.11445_302302-POG_1POG-63OUZ_20250905T220000
identyfier	https://www.gov.pl/zagospodarowanieprzestrzenne/app/ObszarUzupelnieniaZabudowy/PL.ZIPPZP.11445/302302-POG/1POG-63OUZ/20250905T220000
przestrzen nazw	PL.ZIPPZP.11445/302302-POG
lokalny id	1POG-63OUZ
wersja id	20250905T220000
początek wersji obiektu	2025-09-05T22:00
nazwa	Obszar uzupełnienia zabudowy
oznaczenie	63OUZ
symbol	OUZ
obowiązuje od	2025-09-05
obowiązuje do	obecnie
status	w opracowaniu https://inspire.ec.europa.eu/codelist/ProcessStepGeneralValue/elaboration
charakter ustalenia	ogólnie wiążące https://inspire.ec.europa.eu/codelist/RegulationNatureValue/generallyBinding
geometria	



plan

<https://www.gov.pl/zagospodarowanieprzestrzenne/app/AktPlanowaniaPrzestrzennego/PL.ZIPPZP.11445/302302-POG/1POG>

obszar uzupełnienia zabudowy

PL.ZIPPZP.11445_302302-POG_1POG-64OUZ_20250905T220000

identyfier

<https://www.gov.pl/zagospodarowanieprzestrzenne/app/ObszarUzupelnieniaZabudowy/PL.ZIPPZP.11445/302302-POG/1POG-64OUZ/20250905T220000>

przestrzen nazw

PL.ZIPPZP.11445/302302-POG

lokalny id

1POG-64OUZ

wersja id

20250905T220000

początek wersji obiektu

2025-09-05T22:00

nazwa

Obszar uzupełnienia zabudowy

oznaczenie

64OUZ

symbol

OUZ

obowiązuje od

2025-09-05

obowiązuje do

obecnie

status

w opracowaniu
<https://inspire.ec.europa.eu/codelist/ProcessStepGeneralValue/elaboration>

charakter ustalenia

ogólnie wiążące
<https://inspire.ec.europa.eu/codelist/RegulationNatureValue/generallyBinding>

geometria



plan


<https://www.gov.pl/zagospodarowanieprzestrzenne/app/AktPlanowaniaPrzestrzennego/PL.ZIPPZP.11445/302302-POG/1POG>

obszar uzupełnienia zabudowy

PL.ZIPPZP.11445_302302-POG_1POG-65OUZ_20250905T220000

identyfier

<https://www.gov.pl/zagospodarowanieprzestrzenne/app>

	/ObszarUzupełnieniaZabudowy/PL.ZIPPZP.11445/302302-POG/1POG-65OUZ/20250905T220000
przestrzen nazw	PL.ZIPPZP.11445/302302-POG
lokalny id	1POG-65OUZ
wersja id	20250905T220000
początek wersji obiektu	2025-09-05T22:00
nazwa	Obszar uzupełnienia zabudowy
oznaczenie	65OUZ
symbol	OUZ
obowiązuje od	2025-09-05
obowiązuje do	obecnie
status	w opracowaniu https://inspire.ec.europa.eu/codelist/ProcessStepGeneralValue/elaboration
charakter ustalenia	ogólnie wiążące https://inspire.ec.europa.eu/codelist/RegulationNatureValue/generallyBinding
geometria	
plan	https://www.gov.pl/zagospodarowanieprzestrzenne/app/AktPlanowaniaPrzestrzennego/PL.ZIPPZP.11445/302302-POG/1POG
obszar uzupełnienia zabudowy	PL.ZIPPZP.11445_302302-POG_1POG-66OUZ_20250905T220000
identyfier	https://www.gov.pl/zagospodarowanieprzestrzenne/app/ObszarUzupełnieniaZabudowy/PL.ZIPPZP.11445/302302-POG/1POG-66OUZ/20250905T220000
przestrzen nazw	PL.ZIPPZP.11445/302302-POG
lokalny id	1POG-66OUZ
wersja id	20250905T220000
początek wersji obiektu	2025-09-05T22:00
nazwa	Obszar uzupełnienia zabudowy
oznaczenie	66OUZ
symbol	OUZ
obowiązuje od	2025-09-05
obowiązuje do	obecnie
status	w opracowaniu https://inspire.ec.europa.eu/codelist/ProcessStepGeneralValue

	/elaboration
charakter ustalenia	ogólnie wiążące https://inspire.ec.europa.eu/codelist/RegulationNatureValue/generallyBinding
geometria	
plan	https://www.gov.pl/zagospodarowanieprzestrzenne/app/AktPlanowaniaPrzestrzennego/PL.ZIPPZP.11445/302302-POG/1POG
obszar uzupełnienia zabudowy	PL.ZIPPZP.11445_302302-POG_1POG-67OUZ_20250905T220000
identyfier	https://www.gov.pl/zagospodarowanieprzestrzenne/app/ObszarUzupelnieniaZabudowy/PL.ZIPPZP.11445/302302-POG/1POG-67OUZ/20250905T220000
przestrzen nazw	PL.ZIPPZP.11445/302302-POG
lokalny id	1POG-67OUZ
wersja id	20250905T220000
początek wersji obiektu	2025-09-05T22:00
nazwa	Obszar uzupełnienia zabudowy
oznaczenie	67OUZ
symbol	OUZ
obowiązuje od	2025-09-05
obowiązuje do	obecnie
status	w opracowaniu https://inspire.ec.europa.eu/codelist/ProcessStepGeneralValue/elaboration
charakter ustalenia	ogólnie wiążące https://inspire.ec.europa.eu/codelist/RegulationNatureValue/generallyBinding
geometria	
plan	https://www.gov.pl/zagospodarowanieprzestrzenne/app

obszar uzupełnienia zabudowy	PL.ZIPPZP.11445_302302-POG_1POG-68OUZ_20250905T220000
identfier	https://www.gov.pl/zagospodarowanieprzestrzenne/app/ObszarUzupelnieniaZabudowy/PL.ZIPPZP.11445/302302-POG/1POG-68OUZ/20250905T220000
przestrzen nazw	PL.ZIPPZP.11445/302302-POG
lokalny id	1POG-68OUZ
wersja id	20250905T220000
poczatek wersji obiektu	2025-09-05T22:00
nazwa	Obszar uzupełnienia zabudowy
oznaczenie	68OUZ
symbol	OUZ
obowiazuje od	2025-09-05
obowiazuje do	obecnie
status	w opracowaniu https://inspire.ec.europa.eu/codelist/ProcessStepGeneralValue/elaboration
charakter ustalenia	ogólnie wiążące https://inspire.ec.europa.eu/codelist/RegulationNatureValue/generallyBinding
geometria	
plan	https://www.gov.pl/zagospodarowanieprzestrzenne/app/AktPlanowaniaPrzestrzennego/PL.ZIPPZP.11445/302302-POG/1POG

obszar uzupełnienia zabudowy	PL.ZIPPZP.11445_302302-POG_1POG-69OUZ_20250905T220000
identfier	https://www.gov.pl/zagospodarowanieprzestrzenne/app/ObszarUzupelnieniaZabudowy/PL.ZIPPZP.11445/302302-POG/1POG-69OUZ/20250905T220000
przestrzen nazw	PL.ZIPPZP.11445/302302-POG
lokalny id	1POG-69OUZ
wersja id	20250905T220000
poczatek wersji obiektu	2025-09-05T22:00
nazwa	Obszar uzupełnienia zabudowy
oznaczenie	69OUZ
symbol	OUZ
obowiazuje od	2025-09-05

obowiązuje do	obecnie
status	w opracowaniu https://inspire.ec.europa.eu/codelist/ProcessStepGeneralValue/elaboration
charakter ustalenia	ogólnie wiążące https://inspire.ec.europa.eu/codelist/RegulationNatureValue/generallyBinding
geometria	
plan	https://www.gov.pl/zagospodarowanieprzestrzenne/app/AktPlanowaniaPrzestrzennego/PL.ZIPPZP.11445/302302-POG/1POG
obszar uzupełnienia zabudowy	PL.ZIPPZP.11445_302302-POG_1POG-70OUZ_20250905T220000
identyfier	https://www.gov.pl/zagospodarowanieprzestrzenne/app/ObszarUzupelnieniaZabudowy/PL.ZIPPZP.11445/302302-POG/1POG-70OUZ/20250905T220000
przestrzen nazw	PL.ZIPPZP.11445/302302-POG
lokalny id	1POG-70OUZ
wersja id	20250905T220000
początek wersji obiektu	2025-09-05T22:00
nazwa	Obszar uzupełnienia zabudowy
oznaczenie	70OUZ
symbol	OUZ
obowiązuje od	2025-09-05
obowiązuje do	obecnie
status	w opracowaniu https://inspire.ec.europa.eu/codelist/ProcessStepGeneralValue/elaboration
charakter ustalenia	ogólnie wiążące https://inspire.ec.europa.eu/codelist/RegulationNatureValue/generallyBinding
geometria	



plan

<https://www.gov.pl/zagospodarowanieprzestrzenne/app/AktPlanowaniaPrzestrzennego/PL.ZIPPZP.11445/302302-POG/1POG>

obszar uzupełnienia zabudowy

PL.ZIPPZP.11445_302302-POG_1POG-71OUZ_20250905T220000

identyfier

<https://www.gov.pl/zagospodarowanieprzestrzenne/app/ObszarUzupelnieniaZabudowy/PL.ZIPPZP.11445/302302-POG/1POG-71OUZ/20250905T220000>

przestrzen nazw

PL.ZIPPZP.11445/302302-POG

lokalny id

1POG-71OUZ

wersja id

20250905T220000

poczatek wersji obiektu

2025-09-05T22:00

nazwa

Obszar uzupełnienia zabudowy

oznaczenie

71OUZ

symbol

OUZ

obowiazuje od

2025-09-05

obowiazuje do

obecnie

status

w opracowaniu
<https://inspire.ec.europa.eu/codelist/ProcessStepGeneralValue/elaboration>

charakter ustalenia

ogólnie wiążące
<https://inspire.ec.europa.eu/codelist/RegulationNatureValue/generallyBinding>

geometria



plan

<https://www.gov.pl/zagospodarowanieprzestrzenne/app/AktPlanowaniaPrzestrzennego/PL.ZIPPZP.11445/302302-POG/1POG>

obszar uzupełnienia zabudowy


PL.ZIPPZP.11445_302302-POG_1POG-72OUZ_20250905T220000

identyfier

<https://www.gov.pl/zagospodarowanieprzestrzenne/app>

	/ObszarUzupełnieniaZabudowy/PL.ZIPPZP.11445/302302-POG/1POG-72OUZ/20250905T220000
przestrzen nazw	PL.ZIPPZP.11445/302302-POG
lokalny id	1POG-72OUZ
wersja id	20250905T220000
początek wersji obiektu	2025-09-05T22:00
nazwa	Obszar uzupełnienia zabudowy
oznaczenie	72OUZ
symbol	OUZ
obowiązuje od	2025-09-05
obowiązuje do	obecnie
status	w opracowaniu https://inspire.ec.europa.eu/codelist/ProcessStepGeneralValue/elaboration
charakter ustalenia	ogólnie wiążące https://inspire.ec.europa.eu/codelist/RegulationNatureValue/generallyBinding
geometria	
plan	https://www.gov.pl/zagospodarowanieprzestrzenne/app/AktPlanowaniaPrzestrzennego/PL.ZIPPZP.11445/302302-POG/1POG
obszar uzupełnienia zabudowy	PL.ZIPPZP.11445_302302-POG_1POG-73OUZ_20250905T220000
identyfier	https://www.gov.pl/zagospodarowanieprzestrzenne/app/ObszarUzupełnieniaZabudowy/PL.ZIPPZP.11445/302302-POG/1POG-73OUZ/20250905T220000
przestrzen nazw	PL.ZIPPZP.11445/302302-POG
lokalny id	1POG-73OUZ
wersja id	20250905T220000
początek wersji obiektu	2025-09-05T22:00
nazwa	Obszar uzupełnienia zabudowy
oznaczenie	73OUZ
symbol	OUZ
obowiązuje od	2025-09-05
obowiązuje do	obecnie
status	w opracowaniu https://inspire.ec.europa.eu/codelist/ProcessStepGeneralValue

	/elaboration
charakter ustalenia	ogólnie wiążące https://inspire.ec.europa.eu/codelist/RegulationNatureValue/generallyBinding
geometria	
plan	https://www.gov.pl/zagospodarowanieprzestrzenne/app/AktPlanowaniaPrzestrzennego/PL.ZIPPZP.11445/302302-POG/1POG
obszar uzupełnienia zabudowy	PL.ZIPPZP.11445_302302-POG_1POG-74OUZ_20250905T220000
identyfier	https://www.gov.pl/zagospodarowanieprzestrzenne/app/ObszarUzupelnieniaZabudowy/PL.ZIPPZP.11445/302302-POG/1POG-74OUZ/20250905T220000
przestrzen nazw	PL.ZIPPZP.11445/302302-POG
lokalny id	1POG-74OUZ
wersja id	20250905T220000
początek wersji obiektu	2025-09-05T22:00
nazwa	Obszar uzupełnienia zabudowy
oznaczenie	74OUZ
symbol	OUZ
obowiązuje od	2025-09-05
obowiązuje do	obecnie
status	w opracowaniu https://inspire.ec.europa.eu/codelist/ProcessStepGeneralValue/elaboration
charakter ustalenia	ogólnie wiążące https://inspire.ec.europa.eu/codelist/RegulationNatureValue/generallyBinding
geometria	
plan	https://www.gov.pl/zagospodarowanieprzestrzenne/app

obszar uzupełnienia zabudowy	PL.ZIPPZP.11445_302302-POG_1POG-75OUZ_20250905T220000
identfier	https://www.gov.pl/zagospodarowanieprzestrzenne/app/ObszarUzupelnieniaZabudowy/PL.ZIPPZP.11445/302302-POG/1POG-75OUZ/20250905T220000
przestrzen nazw	PL.ZIPPZP.11445/302302-POG
lokalny id	1POG-75OUZ
wersja id	20250905T220000
poczatek wersji obiektu	2025-09-05T22:00
nazwa	Obszar uzupełnienia zabudowy
oznaczenie	75OUZ
symbol	OUZ
obowiazuje od	2025-09-05
obowiazuje do	obecnie
status	w opracowaniu https://inspire.ec.europa.eu/codelist/ProcessStepGeneralValue/elaboration
charakter ustalenia	ogólnie wiążące https://inspire.ec.europa.eu/codelist/RegulationNatureValue/generallyBinding
geometria	
plan	https://www.gov.pl/zagospodarowanieprzestrzenne/app/AktPlanowaniaPrzestrzennego/PL.ZIPPZP.11445/302302-POG/1POG

obszar uzupełnienia zabudowy	PL.ZIPPZP.11445_302302-POG_1POG-76OUZ_20250905T220000
identfier	https://www.gov.pl/zagospodarowanieprzestrzenne/app/ObszarUzupelnieniaZabudowy/PL.ZIPPZP.11445/302302-POG/1POG-76OUZ/20250905T220000
przestrzen nazw	PL.ZIPPZP.11445/302302-POG
lokalny id	1POG-76OUZ
wersja id	20250905T220000
poczatek wersji obiektu	2025-09-05T22:00
nazwa	Obszar uzupełnienia zabudowy
oznaczenie	76OUZ
symbol	OUZ
obowiazuje od	2025-09-05

obowiązuje do	obecnie
status	w opracowaniu https://inspire.ec.europa.eu/codelist/ProcessStepGeneralValue/elaboration
charakter ustalenia	ogólnie wiążące https://inspire.ec.europa.eu/codelist/RegulationNatureValue/generallyBinding
geometria	
plan	https://www.gov.pl/zagospodarowanieprzestrzenne/app/AktPlanowaniaPrzestrzennego/PL.ZIPPZP.11445/302302-POG/1POG
obszar uzupełnienia zabudowy	PL.ZIPPZP.11445_302302-POG_1POG-77OUZ_20250905T220000
identyfier	https://www.gov.pl/zagospodarowanieprzestrzenne/app/ObszarUzupelnieniaZabudowy/PL.ZIPPZP.11445/302302-POG/1POG-77OUZ/20250905T220000
przestrzen nazw	PL.ZIPPZP.11445/302302-POG
lokalny id	1POG-77OUZ
wersja id	20250905T220000
początek wersji obiektu	2025-09-05T22:00
nazwa	Obszar uzupełnienia zabudowy
oznaczenie	77OUZ
symbol	OUZ
obowiązuje od	2025-09-05
obowiązuje do	obecnie
status	w opracowaniu https://inspire.ec.europa.eu/codelist/ProcessStepGeneralValue/elaboration
charakter ustalenia	ogólnie wiążące https://inspire.ec.europa.eu/codelist/RegulationNatureValue/generallyBinding
geometria	



plan

<https://www.gov.pl/zagospodarowanieprzestrzenne/app/AktPlanowaniaPrzestrzennego/PL.ZIPPZP.11445/302302-POG/1POG>

obszar uzupełnienia zabudowy

PL.ZIPPZP.11445_302302-POG_1POG-78OUZ_20250905T220000

identyfier

<https://www.gov.pl/zagospodarowanieprzestrzenne/app/ObszarUzupelnieniaZabudowy/PL.ZIPPZP.11445/302302-POG/1POG-78OUZ/20250905T220000>

przestrzen nazw

PL.ZIPPZP.11445/302302-POG

lokalny id

1POG-78OUZ

wersja id

20250905T220000

początek wersji obiektu

2025-09-05T22:00

nazwa

Obszar uzupełnienia zabudowy

oznaczenie

78OUZ

symbol

OUZ

obowiązuje od

2025-09-05

obowiązuje do

obecnie

status

w opracowaniu
<https://inspire.ec.europa.eu/codelist/ProcessStepGeneralValue/elaboration>

charakter ustalenia

ogólnie wiążące
<https://inspire.ec.europa.eu/codelist/RegulationNatureValue/generallyBinding>

geometria



plan


<https://www.gov.pl/zagospodarowanieprzestrzenne/app/AktPlanowaniaPrzestrzennego/PL.ZIPPZP.11445/302302-POG/1POG>


obszar uzupełnienia zabudowy

PL.ZIPPZP.11445_302302-POG_1POG-79OUZ_20250905T220000

identyfier


<https://www.gov.pl/zagospodarowanieprzestrzenne/app>

	/ObszarUzupełnieniaZabudowy/PL.ZIPPZP.11445/302302-POG/1POG-79OUZ/20250905T220000
przestrzen nazw	PL.ZIPPZP.11445/302302-POG
lokalny id	1POG-79OUZ
wersja id	20250905T220000
początek wersji obiektu	2025-09-05T22:00
nazwa	Obszar uzupełnienia zabudowy
oznaczenie	79OUZ
symbol	OUZ
obowiązuje od	2025-09-05
obowiązuje do	obecnie
status	w opracowaniu https://inspire.ec.europa.eu/codelist/ProcessStepGeneralValue/elaboration
charakter ustalenia	ogólnie wiążące https://inspire.ec.europa.eu/codelist/RegulationNatureValue/generallyBinding
geometria	
plan	https://www.gov.pl/zagospodarowanieprzestrzenne/app/AktPlanowaniaPrzestrzennego/PL.ZIPPZP.11445/302302-POG/1POG
obszar uzupełnienia zabudowy	PL.ZIPPZP.11445_302302-POG_1POG-80OUZ_20250905T220000
identyfier	https://www.gov.pl/zagospodarowanieprzestrzenne/app/ObszarUzupełnieniaZabudowy/PL.ZIPPZP.11445/302302-POG/1POG-80OUZ/20250905T220000
przestrzen nazw	PL.ZIPPZP.11445/302302-POG
lokalny id	1POG-80OUZ
wersja id	20250905T220000
początek wersji obiektu	2025-09-05T22:00
nazwa	Obszar uzupełnienia zabudowy
oznaczenie	80OUZ
symbol	OUZ
obowiązuje od	2025-09-05
obowiązuje do	obecnie
status	w opracowaniu https://inspire.ec.europa.eu/codelist/ProcessStepGeneralValue

	/elaboration
charakter ustalenia	ogólnie wiążące https://inspire.ec.europa.eu/codelist/RegulationNatureValue/generallyBinding
geometria	
plan	https://www.gov.pl/zagospodarowanieprzestrzenne/app/AktPlanowaniaPrzestrzennego/PL.ZIPPZP.11445/302302-POG/1POG
obszar uzupełnienia zabudowy	PL.ZIPPZP.11445_302302-POG_1POG-81OUZ_20250905T220000
identfier	https://www.gov.pl/zagospodarowanieprzestrzenne/app/ObszarUzupelnieniaZabudowy/PL.ZIPPZP.11445/302302-POG/1POG-81OUZ/20250905T220000
przestrzen nazw	PL.ZIPPZP.11445/302302-POG
lokalny id	1POG-81OUZ
wersja id	20250905T220000
początek wersji obiektu	2025-09-05T22:00
nazwa	Obszar uzupełnienia zabudowy
oznaczenie	81OUZ
symbol	OUZ
obowiązuje od	2025-09-05
obowiązuje do	obecnie
status	w opracowaniu https://inspire.ec.europa.eu/codelist/ProcessStepGeneralValue/elaboration
charakter ustalenia	ogólnie wiążące https://inspire.ec.europa.eu/codelist/RegulationNatureValue/generallyBinding
geometria	
plan	https://www.gov.pl/zagospodarowanieprzestrzenne/app

obszar uzupełnienia zabudowy	PL.ZIPPZP.11445_302302-POG_1POG-82OUZ_20250905T220000
identfier	https://www.gov.pl/zagospodarowanieprzestrzenne/app/ObszarUzupelnieniaZabudowy/PL.ZIPPZP.11445/302302-POG/1POG-82OUZ/20250905T220000
przestrzen nazw	PL.ZIPPZP.11445/302302-POG
lokalny id	1POG-82OUZ
wersja id	20250905T220000
poczatek wersji obiektu	2025-09-05T22:00
nazwa	Obszar uzupełnienia zabudowy
oznaczenie	82OUZ
symbol	OUZ
obowiazuje od	2025-09-05
obowiazuje do	obecnie
status	w opracowaniu https://inspire.ec.europa.eu/codelist/ProcessStepGeneralValue/elaboration
charakter ustalenia	ogólnie wiążące https://inspire.ec.europa.eu/codelist/RegulationNatureValue/generallyBinding
geometria	
plan	https://www.gov.pl/zagospodarowanieprzestrzenne/app/AktPlanowaniaPrzestrzennego/PL.ZIPPZP.11445/302302-POG/1POG

obszar uzupełnienia zabudowy	PL.ZIPPZP.11445_302302-POG_1POG-83OUZ_20250905T220000
identfier	https://www.gov.pl/zagospodarowanieprzestrzenne/app/ObszarUzupelnieniaZabudowy/PL.ZIPPZP.11445/302302-POG/1POG-83OUZ/20250905T220000
przestrzen nazw	PL.ZIPPZP.11445/302302-POG
lokalny id	1POG-83OUZ
wersja id	20250905T220000
poczatek wersji obiektu	2025-09-05T22:00
nazwa	Obszar uzupełnienia zabudowy
oznaczenie	83OUZ
symbol	OUZ
obowiazuje od	2025-09-05

obowiązuje do	obecnie
status	w opracowaniu https://inspire.ec.europa.eu/codelist/ProcessStepGeneralValue/elaboration
charakter ustalenia	ogólnie wiążące https://inspire.ec.europa.eu/codelist/RegulationNatureValue/generallyBinding
geometria	
plan	https://www.gov.pl/zagospodarowanieprzestrzenne/app/AktPlanowaniaPrzestrzennego/PL.ZIPPZP.11445/302302-POG/1POG
obszar uzupełnienia zabudowy	PL.ZIPPZP.11445_302302-POG_1POG-84OUZ_20250905T220000
identyfier	https://www.gov.pl/zagospodarowanieprzestrzenne/app/ObszarUzupelnieniaZabudowy/PL.ZIPPZP.11445/302302-POG/1POG-84OUZ/20250905T220000
przestrzen nazw	PL.ZIPPZP.11445/302302-POG
lokalny id	1POG-84OUZ
wersja id	20250905T220000
początek wersji obiektu	2025-09-05T22:00
nazwa	Obszar uzupełnienia zabudowy
oznaczenie	84OUZ
symbol	OUZ
obowiązuje od	2025-09-05
obowiązuje do	obecnie
status	w opracowaniu https://inspire.ec.europa.eu/codelist/ProcessStepGeneralValue/elaboration
charakter ustalenia	ogólnie wiążące https://inspire.ec.europa.eu/codelist/RegulationNatureValue/generallyBinding
geometria	



plan

<https://www.gov.pl/zagospodarowanieprzestrzenne/app/AktPlanowaniaPrzestrzennego/PL.ZIPPZP.11445/302302-POG/1POG>

obszar uzupełnienia zabudowy

PL.ZIPPZP.11445_302302-POG_1POG-85OUZ_20250905T220000

identyfier

<https://www.gov.pl/zagospodarowanieprzestrzenne/app/ObszarUzupelnieniaZabudowy/PL.ZIPPZP.11445/302302-POG/1POG-85OUZ/20250905T220000>

przestrzen nazw

PL.ZIPPZP.11445/302302-POG

lokalny id

1POG-85OUZ

wersja id

20250905T220000

początek wersji obiektu

2025-09-05T22:00

nazwa

Obszar uzupełnienia zabudowy

oznaczenie

85OUZ

symbol

OUZ

obowiązuje od

2025-09-05

obowiązuje do

obecnie

status

w opracowaniu
<https://inspire.ec.europa.eu/codelist/ProcessStepGeneralValue/elaboration>

charakter ustalenia

ogólnie wiążące
<https://inspire.ec.europa.eu/codelist/RegulationNatureValue/generallyBinding>

geometria



plan


<https://www.gov.pl/zagospodarowanieprzestrzenne/app/AktPlanowaniaPrzestrzennego/PL.ZIPPZP.11445/302302-POG/1POG>

obszar uzupełnienia zabudowy


PL.ZIPPZP.11445_302302-POG_1POG-86OUZ_20250905T220000

identyfier


<https://www.gov.pl/zagospodarowanieprzestrzenne/app>

	/ObszarUzupełnieniaZabudowy/PL.ZIPPZP.11445/302302-POG/1POG-86OUZ/20250905T220000
przestrzen nazw	PL.ZIPPZP.11445/302302-POG
lokalny id	1POG-86OUZ
wersja id	20250905T220000
początek wersji obiektu	2025-09-05T22:00
nazwa	Obszar uzupełnienia zabudowy
oznaczenie	86OUZ
symbol	OUZ
obowiązuje od	2025-09-05
obowiązuje do	obecnie
status	w opracowaniu https://inspire.ec.europa.eu/codelist/ProcessStepGeneralValue/elaboration
charakter ustalenia	ogólnie wiążące https://inspire.ec.europa.eu/codelist/RegulationNatureValue/generallyBinding
geometria	
plan	https://www.gov.pl/zagospodarowanieprzestrzenne/app/AktPlanowaniaPrzestrzennego/PL.ZIPPZP.11445/302302-POG/1POG
obszar uzupełnienia zabudowy	PL.ZIPPZP.11445_302302-POG_1POG-87OUZ_20250905T220000
identyfier	https://www.gov.pl/zagospodarowanieprzestrzenne/app/ObszarUzupełnieniaZabudowy/PL.ZIPPZP.11445/302302-POG/1POG-87OUZ/20250905T220000
przestrzen nazw	PL.ZIPPZP.11445/302302-POG
lokalny id	1POG-87OUZ
wersja id	20250905T220000
początek wersji obiektu	2025-09-05T22:00
nazwa	Obszar uzupełnienia zabudowy
oznaczenie	87OUZ
symbol	OUZ
obowiązuje od	2025-09-05
obowiązuje do	obecnie
status	w opracowaniu https://inspire.ec.europa.eu/codelist/ProcessStepGeneralValue

	/elaboration
charakter ustalenia	ogólnie wiążące https://inspire.ec.europa.eu/codelist/RegulationNatureValue/generallyBinding
geometria	
plan	https://www.gov.pl/zagospodarowanieprzestrzenne/app/AktPlanowaniaPrzestrzennego/PL.ZIPPZP.11445/302302-POG/1POG
obszar uzupełnienia zabudowy	PL.ZIPPZP.11445_302302-POG_1POG-88OUZ_20250905T220000
identfier	https://www.gov.pl/zagospodarowanieprzestrzenne/app/ObszarUzupelnieniaZabudowy/PL.ZIPPZP.11445/302302-POG/1POG-88OUZ/20250905T220000
przestrzen nazw	PL.ZIPPZP.11445/302302-POG
lokalny id	1POG-88OUZ
wersja id	20250905T220000
początek wersji obiektu	2025-09-05T22:00
nazwa	Obszar uzupełnienia zabudowy
oznaczenie	88OUZ
symbol	OUZ
obowiązuje od	2025-09-05
obowiązuje do	obecnie
status	w opracowaniu https://inspire.ec.europa.eu/codelist/ProcessStepGeneralValue/elaboration
charakter ustalenia	ogólnie wiążące https://inspire.ec.europa.eu/codelist/RegulationNatureValue/generallyBinding
geometria	
plan	https://www.gov.pl/zagospodarowanieprzestrzenne/app

obszar uzupełnienia zabudowy	PL.ZIPPZP.11445_302302-POG_1POG-89OUZ_20250905T220000
identfier	https://www.gov.pl/zagospodarowanieprzestrzenne/app/ObszarUzupelnieniaZabudowy/PL.ZIPPZP.11445/302302-POG/1POG-89OUZ/20250905T220000
przestrzen nazw	PL.ZIPPZP.11445/302302-POG
lokalny id	1POG-89OUZ
wersja id	20250905T220000
poczatek wersji obiektu	2025-09-05T22:00
nazwa	Obszar uzupełnienia zabudowy
oznaczenie	89OUZ
symbol	OUZ
obowiazuje od	2025-09-05
obowiazuje do	obecnie
status	w opracowaniu https://inspire.ec.europa.eu/codelist/ProcessStepGeneralValue/elaboration
charakter ustalenia	ogólnie wiążące https://inspire.ec.europa.eu/codelist/RegulationNatureValue/generallyBinding
geometria	
plan	https://www.gov.pl/zagospodarowanieprzestrzenne/app/AktPlanowaniaPrzestrzennego/PL.ZIPPZP.11445/302302-POG/1POG

obszar uzupełnienia zabudowy	PL.ZIPPZP.11445_302302-POG_1POG-90OUZ_20250905T220000
identfier	https://www.gov.pl/zagospodarowanieprzestrzenne/app/ObszarUzupelnieniaZabudowy/PL.ZIPPZP.11445/302302-POG/1POG-90OUZ/20250905T220000
przestrzen nazw	PL.ZIPPZP.11445/302302-POG
lokalny id	1POG-90OUZ
wersja id	20250905T220000
poczatek wersji obiektu	2025-09-05T22:00
nazwa	Obszar uzupełnienia zabudowy
oznaczenie	90OUZ
symbol	OUZ
obowiazuje od	2025-09-05

obowiazuje do	obecnie
status	w opracowaniu https://inspire.ec.europa.eu/codelist/ProcessStepGeneralValue/elaboration
charakter ustalenia	ogólnie wiążące https://inspire.ec.europa.eu/codelist/RegulationNatureValue/generallyBinding
geometria	
plan	https://www.gov.pl/zagospodarowanieprzestrzenne/app/AktPlanowaniaPrzestrzennego/PL.ZIPPZP.11445/302302-POG/1POG
obszar uzupelnienia zabudowy	PL.ZIPPZP.11445_302302-POG_1POG-91OUZ_20250905T220000
identfier	https://www.gov.pl/zagospodarowanieprzestrzenne/app/ObszarUzupelnieniaZabudowy/PL.ZIPPZP.11445/302302-POG/1POG-91OUZ/20250905T220000
przestrzen nazw	PL.ZIPPZP.11445/302302-POG
lokalny id	1POG-91OUZ
wersja id	20250905T220000
poczatek wersji obiektu	2025-09-05T22:00
nazwa	Obszar uzupełnienia zabudowy
oznaczenie	91OUZ
symbol	OUZ
obowiazuje od	2025-09-05
obowiazuje do	obecnie
status	w opracowaniu https://inspire.ec.europa.eu/codelist/ProcessStepGeneralValue/elaboration
charakter ustalenia	ogólnie wiążące https://inspire.ec.europa.eu/codelist/RegulationNatureValue/generallyBinding
geometria	



plan

<https://www.gov.pl/zagospodarowanieprzestrzenne/app/AktPlanowaniaPrzestrzennego/PL.ZIPPZP.11445/302302-POG/1POG>

obszar uzupełnienia zabudowy

PL.ZIPPZP.11445_302302-POG_1POG-92OUZ_20250905T220000

identyfier

<https://www.gov.pl/zagospodarowanieprzestrzenne/app/ObszarUzupelnieniaZabudowy/PL.ZIPPZP.11445/302302-POG/1POG-92OUZ/20250905T220000>

przestrzen nazw

PL.ZIPPZP.11445/302302-POG

lokalny id

1POG-92OUZ

wersja id

20250905T220000

początek wersji obiektu

2025-09-05T22:00

nazwa

Obszar uzupełnienia zabudowy

oznaczenie

92OUZ

symbol

OUZ

obowiązuje od

2025-09-05

obowiązuje do

obecnie

status

w opracowaniu
<https://inspire.ec.europa.eu/codelist/ProcessStepGeneralValue/elaboration>

charakter ustalenia

ogólnie wiążące
<https://inspire.ec.europa.eu/codelist/RegulationNatureValue/generallyBinding>

geometria



plan


<https://www.gov.pl/zagospodarowanieprzestrzenne/app/AktPlanowaniaPrzestrzennego/PL.ZIPPZP.11445/302302-POG/1POG>



obszar uzupełnienia zabudowy


PL.ZIPPZP.11445_302302-POG_1POG-93OUZ_20250905T220000

identyfier


<https://www.gov.pl/zagospodarowanieprzestrzenne/app>

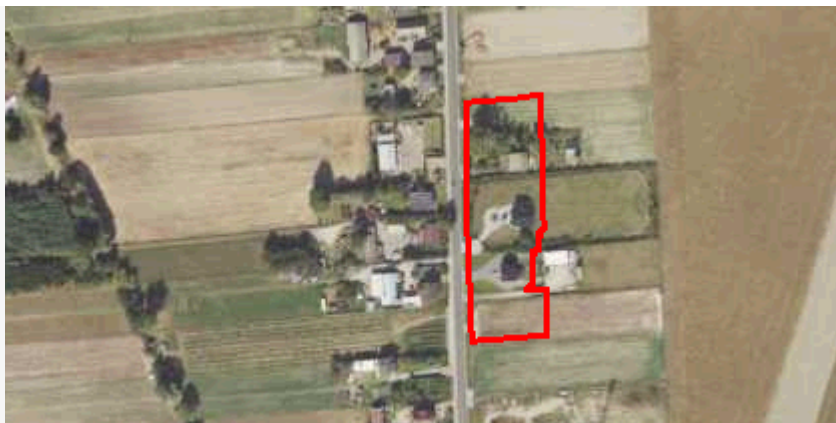
	/ObszarUzupełnieniaZabudowy/PL.ZIPPZP.11445/302302-POG/1POG-93OUZ/20250905T220000
przestrzen nazw	PL.ZIPPZP.11445/302302-POG
lokalny id	1POG-93OUZ
wersja id	20250905T220000
początek wersji obiektu	2025-09-05T22:00
nazwa	Obszar uzupełnienia zabudowy
oznaczenie	93OUZ
symbol	OUZ
obowiązuje od	2025-09-05
obowiązuje do	obecnie
status	w opracowaniu https://inspire.ec.europa.eu/codelist/ProcessStepGeneralValue/elaboration
charakter ustalenia	ogólnie wiążące https://inspire.ec.europa.eu/codelist/RegulationNatureValue/generallyBinding
geometria	
plan	https://www.gov.pl/zagospodarowanieprzestrzenne/app/AktPlanowaniaPrzestrzennego/PL.ZIPPZP.11445/302302-POG/1POG
obszar uzupełnienia zabudowy	PL.ZIPPZP.11445_302302-POG_1POG-94OUZ_20250905T220000
identyfier	https://www.gov.pl/zagospodarowanieprzestrzenne/app/ObszarUzupełnieniaZabudowy/PL.ZIPPZP.11445/302302-POG/1POG-94OUZ/20250905T220000
przestrzen nazw	PL.ZIPPZP.11445/302302-POG
lokalny id	1POG-94OUZ
wersja id	20250905T220000
początek wersji obiektu	2025-09-05T22:00
nazwa	Obszar uzupełnienia zabudowy
oznaczenie	94OUZ
symbol	OUZ
obowiązuje od	2025-09-05
obowiązuje do	obecnie
status	w opracowaniu https://inspire.ec.europa.eu/codelist/ProcessStepGeneralValue

	/elaboration
charakter ustalenia	ogólnie wiążące https://inspire.ec.europa.eu/codelist/RegulationNatureValue/generallyBinding
geometria	
plan	https://www.gov.pl/zagospodarowanieprzestrzenne/app/AktPlanowaniaPrzestrzennego/PL.ZIPPZP.11445/302302-POG/1POG
obszar uzupełnienia zabudowy	PL.ZIPPZP.11445_302302-POG_1POG-95OUZ_20250905T220000
identfier	https://www.gov.pl/zagospodarowanieprzestrzenne/app/ObszarUzupelnieniaZabudowy/PL.ZIPPZP.11445/302302-POG/1POG-95OUZ/20250905T220000
przestrzen nazw	PL.ZIPPZP.11445/302302-POG
lokalny id	1POG-95OUZ
wersja id	20250905T220000
początek wersji obiektu	2025-09-05T22:00
nazwa	Obszar uzupełnienia zabudowy
oznaczenie	95OUZ
symbol	OUZ
obowiązuje od	2025-09-05
obowiązuje do	obecnie
status	w opracowaniu https://inspire.ec.europa.eu/codelist/ProcessStepGeneralValue/elaboration
charakter ustalenia	ogólnie wiążące https://inspire.ec.europa.eu/codelist/RegulationNatureValue/generallyBinding
geometria	
plan	https://www.gov.pl/zagospodarowanieprzestrzenne/app

obszar uzupełnienia zabudowy	PL.ZIPPZP.11445_302302-POG_1POG-96OUZ_20250905T220000
identfier	https://www.gov.pl/zagospodarowanieprzestrzenne/app/ObszarUzupelnieniaZabudowy/PL.ZIPPZP.11445/302302-POG/1POG-96OUZ/20250905T220000
przestrzen nazw	PL.ZIPPZP.11445/302302-POG
lokalny id	1POG-96OUZ
wersja id	20250905T220000
poczatek wersji obiektu	2025-09-05T22:00
nazwa	Obszar uzupełnienia zabudowy
oznaczenie	96OUZ
symbol	OUZ
obowiazuje od	2025-09-05
obowiazuje do	obecnie
status	w opracowaniu https://inspire.ec.europa.eu/codelist/ProcessStepGeneralValue/elaboration
charakter ustalenia	ogólnie wiążące https://inspire.ec.europa.eu/codelist/RegulationNatureValue/generallyBinding
geometria	
plan	https://www.gov.pl/zagospodarowanieprzestrzenne/app/AktPlanowaniaPrzestrzennego/PL.ZIPPZP.11445/302302-POG/1POG

obszar uzupełnienia zabudowy	PL.ZIPPZP.11445_302302-POG_1POG-97OUZ_20250905T220000
identfier	https://www.gov.pl/zagospodarowanieprzestrzenne/app/ObszarUzupelnieniaZabudowy/PL.ZIPPZP.11445/302302-POG/1POG-97OUZ/20250905T220000
przestrzen nazw	PL.ZIPPZP.11445/302302-POG
lokalny id	1POG-97OUZ
wersja id	20250905T220000
poczatek wersji obiektu	2025-09-05T22:00
nazwa	Obszar uzupełnienia zabudowy
oznaczenie	97OUZ
symbol	OUZ
obowiazuje od	2025-09-05

obowiązuje do	obecnie
status	w opracowaniu https://inspire.ec.europa.eu/codelist/ProcessStepGeneralValue/elaboration
charakter ustalenia	ogólnie wiążące https://inspire.ec.europa.eu/codelist/RegulationNatureValue/generallyBinding
geometria	
plan	https://www.gov.pl/zagospodarowanieprzestrzenne/app/AktPlanowaniaPrzestrzennego/PL.ZIPPZP.11445/302302-POG/1POG
obszar uzupełnienia zabudowy	PL.ZIPPZP.11445_302302-POG_1POG-98OUZ_20250905T220000
identyfier	https://www.gov.pl/zagospodarowanieprzestrzenne/app/ObszarUzupelnieniaZabudowy/PL.ZIPPZP.11445/302302-POG/1POG-98OUZ/20250905T220000
przestrzen nazw	PL.ZIPPZP.11445/302302-POG
lokalny id	1POG-98OUZ
wersja id	20250905T220000
początek wersji obiektu	2025-09-05T22:00
nazwa	Obszar uzupełnienia zabudowy
oznaczenie	98OUZ
symbol	OUZ
obowiązuje od	2025-09-05
obowiązuje do	obecnie
status	w opracowaniu https://inspire.ec.europa.eu/codelist/ProcessStepGeneralValue/elaboration
charakter ustalenia	ogólnie wiążące https://inspire.ec.europa.eu/codelist/RegulationNatureValue/generallyBinding
geometria	



plan

<https://www.gov.pl/zagospodarowanieprzestrzenne/app/AktPlanowaniaPrzestrzennego/PL.ZIPPZP.11445/302302-POG/1POG>

obszar uzupełnienia zabudowy

PL.ZIPPZP.11445_302302-POG_1POG-99OUZ_20250905T220000

identyfier

<https://www.gov.pl/zagospodarowanieprzestrzenne/app/ObszarUzupelnieniaZabudowy/PL.ZIPPZP.11445/302302-POG/1POG-99OUZ/20250905T220000>

przestrzen nazw

PL.ZIPPZP.11445/302302-POG

lokalny id

1POG-99OUZ

wersja id

20250905T220000

początek wersji obiektu

2025-09-05T22:00

nazwa

Obszar uzupełnienia zabudowy

oznaczenie

99OUZ

symbol

OUZ

obowiązuje od

2025-09-05

obowiązuje do

obecnie

status

w opracowaniu
<https://inspire.ec.europa.eu/codelist/ProcessStepGeneralValue/elaboration>

charakter ustalenia

ogólnie wiążące
<https://inspire.ec.europa.eu/codelist/RegulationNatureValue/generallyBinding>

geometria



plan


<https://www.gov.pl/zagospodarowanieprzestrzenne/app/AktPlanowaniaPrzestrzennego/PL.ZIPPZP.11445/302302-POG/1POG>

obszar uzupełnienia zabudowy

PL.ZIPPZP.11445_302302-POG_1POG-100OUZ_20250905T220000

identyfier


<https://www.gov.pl/zagospodarowanieprzestrzenne/app>

	/ObszarUzupełnieniaZabudowy/PL.ZIPPZP.11445/302302-POG/1POG-100OUZ/20250905T220000
przestrzen nazw	PL.ZIPPZP.11445/302302-POG
lokalny id	1POG-100OUZ
wersja id	20250905T220000
początek wersji obiektu	2025-09-05T22:00
nazwa	Obszar uzupełnienia zabudowy
oznaczenie	100OUZ
symbol	OUZ
obowiązuje od	2025-09-05
obowiązuje do	obecnie
status	w opracowaniu https://inspire.ec.europa.eu/codelist/ProcessStepGeneralValue/elaboration
charakter ustalenia	ogólnie wiążące https://inspire.ec.europa.eu/codelist/RegulationNatureValue/generallyBinding
geometria	
plan	https://www.gov.pl/zagospodarowanieprzestrzenne/app/AktPlanowaniaPrzestrzennego/PL.ZIPPZP.11445/302302-POG/1POG
obszar uzupełnienia zabudowy	PL.ZIPPZP.11445_302302-POG_1POG-101OUZ_20250905T220000
identyfier	https://www.gov.pl/zagospodarowanieprzestrzenne/app/ObszarUzupełnieniaZabudowy/PL.ZIPPZP.11445/302302-POG/1POG-101OUZ/20250905T220000
przestrzen nazw	PL.ZIPPZP.11445/302302-POG
lokalny id	1POG-101OUZ
wersja id	20250905T220000
początek wersji obiektu	2025-09-05T22:00
nazwa	Obszar uzupełnienia zabudowy
oznaczenie	101OUZ
symbol	OUZ
obowiązuje od	2025-09-05
obowiązuje do	obecnie
status	w opracowaniu https://inspire.ec.europa.eu/codelist/ProcessStepGeneralValue

	/elaboration
charakter ustalenia	ogólnie wiążące https://inspire.ec.europa.eu/codelist/RegulationNatureValue/generallyBinding
geometria	
plan	https://www.gov.pl/zagospodarowanieprzestrzenne/app/AktPlanowaniaPrzestrzennego/PL.ZIPPZP.11445/302302-POG/1POG
obszar uzupełnienia zabudowy	PL.ZIPPZP.11445_302302-POG_1POG-102OUZ_20250905T220000
identfier	https://www.gov.pl/zagospodarowanieprzestrzenne/app/ObszarUzupelnieniaZabudowy/PL.ZIPPZP.11445/302302-POG/1POG-102OUZ/20250905T220000
przestrzen nazw	PL.ZIPPZP.11445/302302-POG
lokalny id	1POG-102OUZ
wersja id	20250905T220000
początek wersji obiektu	2025-09-05T22:00
nazwa	Obszar uzupełnienia zabudowy
oznaczenie	102OUZ
symbol	OUZ
obowiązuje od	2025-09-05
obowiązuje do	obecnie
status	w opracowaniu https://inspire.ec.europa.eu/codelist/ProcessStepGeneralValue/elaboration
charakter ustalenia	ogólnie wiążące https://inspire.ec.europa.eu/codelist/RegulationNatureValue/generallyBinding
geometria	
plan	https://www.gov.pl/zagospodarowanieprzestrzenne/app

obszar uzupełnienia zabudowy	PL.ZIPPZP.11445_302302-POG_1POG-103OUZ_20250905T220000
identfier	https://www.gov.pl/zagospodarowanieprzestrzenne/app/ObszarUzupelnieniaZabudowy/PL.ZIPPZP.11445/302302-POG/1POG-103OUZ/20250905T220000
przestrzen nazw	PL.ZIPPZP.11445/302302-POG
lokalny id	1POG-103OUZ
wersja id	20250905T220000
początek wersji obiektu	2025-09-05T22:00
nazwa	Obszar uzupełnienia zabudowy
oznaczenie	103OUZ
symbol	OUZ
obowiązuje od	2025-09-05
obowiązuje do	obecnie
status	w opracowaniu https://inspire.ec.europa.eu/codelist/ProcessStepGeneralValue/elaboration
charakter ustalenia	ogólnie wiążące https://inspire.ec.europa.eu/codelist/RegulationNatureValue/generallyBinding
geometria	
plan	https://www.gov.pl/zagospodarowanieprzestrzenne/app/AktPlanowaniaPrzestrzennego/PL.ZIPPZP.11445/302302-POG/1POG

obszar uzupełnienia zabudowy	PL.ZIPPZP.11445_302302-POG_1POG-104OUZ_20250905T220000
identfier	https://www.gov.pl/zagospodarowanieprzestrzenne/app/ObszarUzupelnieniaZabudowy/PL.ZIPPZP.11445/302302-POG/1POG-104OUZ/20250905T220000
przestrzen nazw	PL.ZIPPZP.11445/302302-POG
lokalny id	1POG-104OUZ
wersja id	20250905T220000
początek wersji obiektu	2025-09-05T22:00
nazwa	Obszar uzupełnienia zabudowy
oznaczenie	104OUZ
symbol	OUZ
obowiązuje od	2025-09-05

obowiązuje do	obecnie
status	w opracowaniu https://inspire.ec.europa.eu/codelist/ProcessStepGeneralValue/elaboration
charakter ustalenia	ogólnie wiążące https://inspire.ec.europa.eu/codelist/RegulationNatureValue/generallyBinding
geometria	
plan	https://www.gov.pl/zagospodarowanieprzestrzenne/app/AktPlanowaniaPrzestrzennego/PL.ZIPPZP.11445/302302-POG/1POG
obszar uzupełnienia zabudowy	PL.ZIPPZP.11445_302302-POG_1POG-105OUZ_20250905T220000
identfier	https://www.gov.pl/zagospodarowanieprzestrzenne/app/ObszarUzupelnieniaZabudowy/PL.ZIPPZP.11445/302302-POG/1POG-105OUZ/20250905T220000
przestrzen nazw	PL.ZIPPZP.11445/302302-POG
lokalny id	1POG-105OUZ
wersja id	20250905T220000
początek wersji obiektu	2025-09-05T22:00
nazwa	Obszar uzupełnienia zabudowy
oznaczenie	105OUZ
symbol	OUZ
obowiązuje od	2025-09-05
obowiązuje do	obecnie
status	w opracowaniu https://inspire.ec.europa.eu/codelist/ProcessStepGeneralValue/elaboration
charakter ustalenia	ogólnie wiążące https://inspire.ec.europa.eu/codelist/RegulationNatureValue/generallyBinding
geometria	



plan

<https://www.gov.pl/zagospodarowanieprzestrzenne/app/AktPlanowaniaPrzestrzennego/PL.ZIPPZP.11445/302302-POG/1POG>

obszar uzupełnienia zabudowy

PL.ZIPPZP.11445_302302-POG_1POG-106OUZ_20250905T220000

identyfier

<https://www.gov.pl/zagospodarowanieprzestrzenne/app/ObszarUzupelnieniaZabudowy/PL.ZIPPZP.11445/302302-POG/1POG-106OUZ/20250905T220000>

przestrzen nazw

PL.ZIPPZP.11445/302302-POG

lokalny id

1POG-106OUZ

wersja id

20250905T220000

początek wersji obiektu

2025-09-05T22:00

nazwa

Obszar uzupełnienia zabudowy

oznaczenie

106OUZ

symbol

OUZ

obowiązuje od

2025-09-05

obowiązuje do

obecnie

status

w opracowaniu
<https://inspire.ec.europa.eu/codelist/ProcessStepGeneralValue/elaboration>

charakter ustalenia

ogólnie wiążące
<https://inspire.ec.europa.eu/codelist/RegulationNatureValue/generallyBinding>

geometria



plan


<https://www.gov.pl/zagospodarowanieprzestrzenne/app/AktPlanowaniaPrzestrzennego/PL.ZIPPZP.11445/302302-POG/1POG>

obszar uzupełnienia zabudowy

PL.ZIPPZP.11445_302302-POG_1POG-107OUZ_20250905T220000

identyfier

<https://www.gov.pl/zagospodarowanieprzestrzenne/app>

	/ObszarUzupełnieniaZabudowy/PL.ZIPPZP.11445/302302-POG/1POG-107OUZ/20250905T220000
przestrzen nazw	PL.ZIPPZP.11445/302302-POG
lokalny id	1POG-107OUZ
wersja id	20250905T220000
początek wersji obiektu	2025-09-05T22:00
nazwa	Obszar uzupełnienia zabudowy
oznaczenie	107OUZ
symbol	OUZ
obowiązuje od	2025-09-05
obowiązuje do	obecnie
status	w opracowaniu https://inspire.ec.europa.eu/codelist/ProcessStepGeneralValue/elaboration
charakter ustalenia	ogólnie wiążące https://inspire.ec.europa.eu/codelist/RegulationNatureValue/generallyBinding
geometria	
plan	https://www.gov.pl/zagospodarowanieprzestrzenne/app/AktPlanowaniaPrzestrzennego/PL.ZIPPZP.11445/302302-POG/1POG
obszar uzupełnienia zabudowy	PL.ZIPPZP.11445_302302-POG_1POG-108OUZ_20250905T220000
identyfier	https://www.gov.pl/zagospodarowanieprzestrzenne/app/ObszarUzupełnieniaZabudowy/PL.ZIPPZP.11445/302302-POG/1POG-108OUZ/20250905T220000
przestrzen nazw	PL.ZIPPZP.11445/302302-POG
lokalny id	1POG-108OUZ
wersja id	20250905T220000
początek wersji obiektu	2025-09-05T22:00
nazwa	Obszar uzupełnienia zabudowy
oznaczenie	108OUZ
symbol	OUZ
obowiązuje od	2025-09-05
obowiązuje do	obecnie
status	w opracowaniu https://inspire.ec.europa.eu/codelist/ProcessStepGeneralValue

	/elaboration
charakter ustalenia	ogólnie wiążące https://inspire.ec.europa.eu/codelist/RegulationNatureValue/generallyBinding
geometria	
plan	https://www.gov.pl/zagospodarowanieprzestrzenne/app/AktPlanowaniaPrzestrzennego/PL.ZIPPZP.11445/302302-POG/1POG
obszar uzupełnienia zabudowy	PL.ZIPPZP.11445_302302-POG_1POG-109OUZ_20250905T220000
identyfier	https://www.gov.pl/zagospodarowanieprzestrzenne/app/ObszarUzupelnieniaZabudowy/PL.ZIPPZP.11445/302302-POG/1POG-109OUZ/20250905T220000
przestrzen nazw	PL.ZIPPZP.11445/302302-POG
lokalny id	1POG-109OUZ
wersja id	20250905T220000
początek wersji obiektu	2025-09-05T22:00
nazwa	Obszar uzupełnienia zabudowy
oznaczenie	109OUZ
symbol	OUZ
obowiązuje od	2025-09-05
obowiązuje do	obecnie
status	w opracowaniu https://inspire.ec.europa.eu/codelist/ProcessStepGeneralValue/elaboration
charakter ustalenia	ogólnie wiążące https://inspire.ec.europa.eu/codelist/RegulationNatureValue/generallyBinding
geometria	
plan	https://www.gov.pl/zagospodarowanieprzestrzenne/app

obszar uzupełnienia zabudowy	PL.ZIPPZP.11445_302302-POG_1POG-110OUZ_20250905T220000
identfier	https://www.gov.pl/zagospodarowanieprzestrzenne/app/ObszarUzupelnieniaZabudowy/PL.ZIPPZP.11445/302302-POG/1POG-110OUZ/20250905T220000
przestrzen nazw	PL.ZIPPZP.11445/302302-POG
lokalny id	1POG-110OUZ
wersja id	20250905T220000
poczatek wersji obiektu	2025-09-05T22:00
nazwa	Obszar uzupełnienia zabudowy
oznaczenie	110OUZ
symbol	OUZ
obowiazuje od	2025-09-05
obowiazuje do	obecnie
status	w opracowaniu https://inspire.ec.europa.eu/codelist/ProcessStepGeneralValue/elaboration
charakter ustalenia	ogólnie wiążące https://inspire.ec.europa.eu/codelist/RegulationNatureValue/generallyBinding
geometria	
plan	https://www.gov.pl/zagospodarowanieprzestrzenne/app/AktPlanowaniaPrzestrzennego/PL.ZIPPZP.11445/302302-POG/1POG

obszar uzupełnienia zabudowy	PL.ZIPPZP.11445_302302-POG_1POG-111OUZ_20250905T220000
identfier	https://www.gov.pl/zagospodarowanieprzestrzenne/app/ObszarUzupelnieniaZabudowy/PL.ZIPPZP.11445/302302-POG/1POG-111OUZ/20250905T220000
przestrzen nazw	PL.ZIPPZP.11445/302302-POG
lokalny id	1POG-111OUZ
wersja id	20250905T220000
poczatek wersji obiektu	2025-09-05T22:00
nazwa	Obszar uzupełnienia zabudowy
oznaczenie	111OUZ
symbol	OUZ
obowiazuje od	2025-09-05

obowiązuje do	obecnie
status	w opracowaniu https://inspire.ec.europa.eu/codelist/ProcessStepGeneralValue/elaboration
charakter ustalenia	ogólnie wiążące https://inspire.ec.europa.eu/codelist/RegulationNatureValue/generallyBinding
geometria	
plan	https://www.gov.pl/zagospodarowanieprzestrzenne/app/AktPlanowaniaPrzestrzennego/PL.ZIPPZP.11445/302302-POG/1POG
obszar uzupełnienia zabudowy	PL.ZIPPZP.11445_302302-POG_1POG-112OUZ_20250905T220000
identfier	https://www.gov.pl/zagospodarowanieprzestrzenne/app/ObszarUzupelnieniaZabudowy/PL.ZIPPZP.11445/302302-POG/1POG-112OUZ/20250905T220000
przestrzen nazw	PL.ZIPPZP.11445/302302-POG
lokalny id	1POG-112OUZ
wersja id	20250905T220000
początek wersji obiektu	2025-09-05T22:00
nazwa	Obszar uzupełnienia zabudowy
oznaczenie	112OUZ
symbol	OUZ
obowiązuje od	2025-09-05
obowiązuje do	obecnie
status	w opracowaniu https://inspire.ec.europa.eu/codelist/ProcessStepGeneralValue/elaboration
charakter ustalenia	ogólnie wiążące https://inspire.ec.europa.eu/codelist/RegulationNatureValue/generallyBinding
geometria	



plan

<https://www.gov.pl/zagospodarowanieprzestrzenne/app/AktPlanowaniaPrzestrzennego/PL.ZIPPZP.11445/302302-POG/1POG>

obszar uzupełnienia zabudowy

PL.ZIPPZP.11445_302302-POG_1POG-113OUZ_20250905T220000

identyfier

<https://www.gov.pl/zagospodarowanieprzestrzenne/app/ObszarUzupelnieniaZabudowy/PL.ZIPPZP.11445/302302-POG/1POG-113OUZ/20250905T220000>

przestrzen nazw

PL.ZIPPZP.11445/302302-POG

lokalny id

1POG-113OUZ

wersja id

20250905T220000

początek wersji obiektu

2025-09-05T22:00

nazwa

Obszar uzupełnienia zabudowy

oznaczenie

113OUZ

symbol

OUZ

obowiązuje od

2025-09-05

obowiązuje do

obecnie

status

w opracowaniu
<https://inspire.ec.europa.eu/codelist/ProcessStepGeneralValue/elaboration>

charakter ustalenia

ogólnie wiążące
<https://inspire.ec.europa.eu/codelist/RegulationNatureValue/generallyBinding>

geometria



plan


<https://www.gov.pl/zagospodarowanieprzestrzenne/app/AktPlanowaniaPrzestrzennego/PL.ZIPPZP.11445/302302-POG/1POG>


obszar uzupełnienia zabudowy


PL.ZIPPZP.11445_302302-POG_1POG-114OUZ_20250905T220000

identyfier


<https://www.gov.pl/zagospodarowanieprzestrzenne/app>

	/ObszarUzupełnieniaZabudowy/PL.ZIPPZP.11445/302302-POG/1POG-114OUZ/20250905T220000
przestrzen nazw	PL.ZIPPZP.11445/302302-POG
lokalny id	1POG-114OUZ
wersja id	20250905T220000
początek wersji obiektu	2025-09-05T22:00
nazwa	Obszar uzupełnienia zabudowy
oznaczenie	114OUZ
symbol	OUZ
obowiązuje od	2025-09-05
obowiązuje do	obecnie
status	w opracowaniu https://inspire.ec.europa.eu/codelist/ProcessStepGeneralValue/elaboration
charakter ustalenia	ogólnie wiążące https://inspire.ec.europa.eu/codelist/RegulationNatureValue/generallyBinding
geometria	
plan	https://www.gov.pl/zagospodarowanieprzestrzenne/app/AktPlanowaniaPrzestrzennego/PL.ZIPPZP.11445/302302-POG/1POG
obszar uzupełnienia zabudowy	PL.ZIPPZP.11445_302302-POG_1POG-115OUZ_20250905T220000
identyfier	https://www.gov.pl/zagospodarowanieprzestrzenne/app/ObszarUzupełnieniaZabudowy/PL.ZIPPZP.11445/302302-POG/1POG-115OUZ/20250905T220000
przestrzen nazw	PL.ZIPPZP.11445/302302-POG
lokalny id	1POG-115OUZ
wersja id	20250905T220000
początek wersji obiektu	2025-09-05T22:00
nazwa	Obszar uzupełnienia zabudowy
oznaczenie	115OUZ
symbol	OUZ
obowiązuje od	2025-09-05
obowiązuje do	obecnie
status	w opracowaniu https://inspire.ec.europa.eu/codelist/ProcessStepGeneralValue

	/elaboration
charakter ustalenia	ogólnie wiążące https://inspire.ec.europa.eu/codelist/RegulationNatureValue/generallyBinding
geometria	
plan	https://www.gov.pl/zagospodarowanieprzestrzenne/app/AktPlanowaniaPrzestrzennego/PL.ZIPPZP.11445/302302-POG/1POG
obszar uzupełnienia zabudowy	PL.ZIPPZP.11445_302302-POG_1POG-116OUZ_20250905T220000
identfier	https://www.gov.pl/zagospodarowanieprzestrzenne/app/ObszarUzupelnieniaZabudowy/PL.ZIPPZP.11445/302302-POG/1POG-116OUZ/20250905T220000
przestrzen nazw	PL.ZIPPZP.11445/302302-POG
lokalny id	1POG-116OUZ
wersja id	20250905T220000
początek wersji obiektu	2025-09-05T22:00
nazwa	Obszar uzupełnienia zabudowy
oznaczenie	116OUZ
symbol	OUZ
obowiązuje od	2025-09-05
obowiązuje do	obecnie
status	w opracowaniu https://inspire.ec.europa.eu/codelist/ProcessStepGeneralValue/elaboration
charakter ustalenia	ogólnie wiążące https://inspire.ec.europa.eu/codelist/RegulationNatureValue/generallyBinding
geometria	
plan	https://www.gov.pl/zagospodarowanieprzestrzenne/app

obszar uzupełnienia zabudowy	PL.ZIPPZP.11445_302302-POG_1POG-117OUZ_20250905T220000
identfier	https://www.gov.pl/zagospodarowanieprzestrzenne/app/ObszarUzupelnieniaZabudowy/PL.ZIPPZP.11445/302302-POG/1POG-117OUZ/20250905T220000
przestrzen nazw	PL.ZIPPZP.11445/302302-POG
lokalny id	1POG-117OUZ
wersja id	20250905T220000
poczatek wersji obiektu	2025-09-05T22:00
nazwa	Obszar uzupełnienia zabudowy
oznaczenie	117OUZ
symbol	OUZ
obowiazuje od	2025-09-05
obowiazuje do	obecnie
status	w opracowaniu https://inspire.ec.europa.eu/codelist/ProcessStepGeneralValue/elaboration
charakter ustalenia	ogólnie wiążące https://inspire.ec.europa.eu/codelist/RegulationNatureValue/generallyBinding
geometria	
plan	https://www.gov.pl/zagospodarowanieprzestrzenne/app/AktPlanowaniaPrzestrzennego/PL.ZIPPZP.11445/302302-POG/1POG

obszar uzupełnienia zabudowy	PL.ZIPPZP.11445_302302-POG_1POG-118OUZ_20250905T220000
identfier	https://www.gov.pl/zagospodarowanieprzestrzenne/app/ObszarUzupelnieniaZabudowy/PL.ZIPPZP.11445/302302-POG/1POG-118OUZ/20250905T220000
przestrzen nazw	PL.ZIPPZP.11445/302302-POG
lokalny id	1POG-118OUZ
wersja id	20250905T220000
poczatek wersji obiektu	2025-09-05T22:00
nazwa	Obszar uzupełnienia zabudowy
oznaczenie	118OUZ
symbol	OUZ
obowiazuje od	2025-09-05

obowiązuje do	obecnie
status	w opracowaniu https://inspire.ec.europa.eu/codelist/ProcessStepGeneralValue/elaboration
charakter ustalenia	ogólnie wiążące https://inspire.ec.europa.eu/codelist/RegulationNatureValue/generallyBinding
geometria	
plan	https://www.gov.pl/zagospodarowanieprzestrzenne/app/AktPlanowaniaPrzestrzennego/PL.ZIPPZP.11445/302302-POG/1POG
obszar uzupełnienia zabudowy	PL.ZIPPZP.11445_302302-POG_1POG-119OUZ_20250905T220000
identfier	https://www.gov.pl/zagospodarowanieprzestrzenne/app/ObszarUzupelnieniaZabudowy/PL.ZIPPZP.11445/302302-POG/1POG-119OUZ/20250905T220000
przestrzen nazw	PL.ZIPPZP.11445/302302-POG
lokalny id	1POG-119OUZ
wersja id	20250905T220000
początek wersji obiektu	2025-09-05T22:00
nazwa	Obszar uzupełnienia zabudowy
oznaczenie	119OUZ
symbol	OUZ
obowiązuje od	2025-09-05
obowiązuje do	obecnie
status	w opracowaniu https://inspire.ec.europa.eu/codelist/ProcessStepGeneralValue/elaboration
charakter ustalenia	ogólnie wiążące https://inspire.ec.europa.eu/codelist/RegulationNatureValue/generallyBinding
geometria	



plan

<https://www.gov.pl/zagospodarowanieprzestrzenne/app/AktPlanowaniaPrzestrzennego/PL.ZIPPZP.11445/302302-POG/1POG>

obszar uzupełnienia zabudowy

PL.ZIPPZP.11445_302302-POG_1POG-120OUZ_20250905T220000

identyfier

<https://www.gov.pl/zagospodarowanieprzestrzenne/app/ObszarUzupelnieniaZabudowy/PL.ZIPPZP.11445/302302-POG/1POG-120OUZ/20250905T220000>

przestrzen nazw

PL.ZIPPZP.11445/302302-POG

lokalny id

1POG-120OUZ

wersja id

20250905T220000

początek wersji obiektu

2025-09-05T22:00

nazwa

Obszar uzupełnienia zabudowy

oznaczenie

120OUZ

symbol

OUZ

obowiązuje od

2025-09-05

obowiązuje do

obecnie

status

w opracowaniu
<https://inspire.ec.europa.eu/codelist/ProcessStepGeneralValue/elaboration>

charakter ustalenia

ogólnie wiążące
<https://inspire.ec.europa.eu/codelist/RegulationNatureValue/generallyBinding>

geometria



plan


<https://www.gov.pl/zagospodarowanieprzestrzenne/app/AktPlanowaniaPrzestrzennego/PL.ZIPPZP.11445/302302-POG/1POG>



obszar uzupełnienia zabudowy


PL.ZIPPZP.11445_302302-POG_1POG-121OUZ_20250905T220000

identyfier


<https://www.gov.pl/zagospodarowanieprzestrzenne/app>

	/ObszarUzupełnieniaZabudowy/PL.ZIPPZP.11445/302302-POG/1POG-121OUZ/20250905T220000
przestrzen nazw	PL.ZIPPZP.11445/302302-POG
lokalny id	1POG-121OUZ
wersja id	20250905T220000
początek wersji obiektu	2025-09-05T22:00
nazwa	Obszar uzupełnienia zabudowy
oznaczenie	121OUZ
symbol	OUZ
obowiązuje od	2025-09-05
obowiązuje do	obecnie
status	w opracowaniu https://inspire.ec.europa.eu/codelist/ProcessStepGeneralValue/elaboration
charakter ustalenia	ogólnie wiążące https://inspire.ec.europa.eu/codelist/RegulationNatureValue/generallyBinding
geometria	
plan	https://www.gov.pl/zagospodarowanieprzestrzenne/app/AktPlanowaniaPrzestrzennego/PL.ZIPPZP.11445/302302-POG/1POG
obszar uzupełnienia zabudowy	PL.ZIPPZP.11445_302302-POG_1POG-122OUZ_20250905T220000
identyfier	https://www.gov.pl/zagospodarowanieprzestrzenne/app/ObszarUzupełnieniaZabudowy/PL.ZIPPZP.11445/302302-POG/1POG-122OUZ/20250905T220000
przestrzen nazw	PL.ZIPPZP.11445/302302-POG
lokalny id	1POG-122OUZ
wersja id	20250905T220000
początek wersji obiektu	2025-09-05T22:00
nazwa	Obszar uzupełnienia zabudowy
oznaczenie	122OUZ
symbol	OUZ
obowiązuje od	2025-09-05
obowiązuje do	obecnie
status	w opracowaniu https://inspire.ec.europa.eu/codelist/ProcessStepGeneralValue

	/elaboration
charakter ustalenia	ogólnie wiążące https://inspire.ec.europa.eu/codelist/RegulationNatureValue/generallyBinding
geometria	
plan	https://www.gov.pl/zagospodarowanieprzestrzenne/app/AktPlanowaniaPrzestrzennego/PL.ZIPPZP.11445/302302-POG/1POG
obszar uzupełnienia zabudowy	PL.ZIPPZP.11445_302302-POG_1POG-123OUZ_20250905T220000
identyfier	https://www.gov.pl/zagospodarowanieprzestrzenne/app/ObszarUzupelnieniaZabudowy/PL.ZIPPZP.11445/302302-POG/1POG-123OUZ/20250905T220000
przestrzen nazw	PL.ZIPPZP.11445/302302-POG
lokalny id	1POG-123OUZ
wersja id	20250905T220000
początek wersji obiektu	2025-09-05T22:00
nazwa	Obszar uzupełnienia zabudowy
oznaczenie	123OUZ
symbol	OUZ
obowiązuje od	2025-09-05
obowiązuje do	obecnie
status	w opracowaniu https://inspire.ec.europa.eu/codelist/ProcessStepGeneralValue/elaboration
charakter ustalenia	ogólnie wiążące https://inspire.ec.europa.eu/codelist/RegulationNatureValue/generallyBinding
geometria	
plan	https://www.gov.pl/zagospodarowanieprzestrzenne/app

obszar uzupełnienia zabudowy	PL.ZIPPZP.11445_302302-POG_1POG-124OUZ_20250905T220000
identfier	https://www.gov.pl/zagospodarowanieprzestrzenne/app/ObszarUzupelnieniaZabudowy/PL.ZIPPZP.11445/302302-POG/1POG-124OUZ/20250905T220000
przestrzen nazw	PL.ZIPPZP.11445/302302-POG
lokalny id	1POG-124OUZ
wersja id	20250905T220000
poczatek wersji obiektu	2025-09-05T22:00
nazwa	Obszar uzupełnienia zabudowy
oznaczenie	124OUZ
symbol	OUZ
obowiazuje od	2025-09-05
obowiazuje do	obecnie
status	w opracowaniu https://inspire.ec.europa.eu/codelist/ProcessStepGeneralValue/elaboration
charakter ustalenia	ogólnie wiążące https://inspire.ec.europa.eu/codelist/RegulationNatureValue/generallyBinding
geometria	
plan	https://www.gov.pl/zagospodarowanieprzestrzenne/app/AktPlanowaniaPrzestrzennego/PL.ZIPPZP.11445/302302-POG/1POG

obszar uzupełnienia zabudowy	PL.ZIPPZP.11445_302302-POG_1POG-125OUZ_20250905T220000
identfier	https://www.gov.pl/zagospodarowanieprzestrzenne/app/ObszarUzupelnieniaZabudowy/PL.ZIPPZP.11445/302302-POG/1POG-125OUZ/20250905T220000
przestrzen nazw	PL.ZIPPZP.11445/302302-POG
lokalny id	1POG-125OUZ
wersja id	20250905T220000
poczatek wersji obiektu	2025-09-05T22:00
nazwa	Obszar uzupełnienia zabudowy
oznaczenie	125OUZ
symbol	OUZ
obowiazuje od	2025-09-05

obowiązuje do	obecnie
status	w opracowaniu https://inspire.ec.europa.eu/codelist/ProcessStepGeneralValue/elaboration
charakter ustalenia	ogólnie wiążące https://inspire.ec.europa.eu/codelist/RegulationNatureValue/generallyBinding
geometria	
plan	https://www.gov.pl/zagospodarowanieprzestrzenne/app/AktPlanowaniaPrzestrzennego/PL.ZIPPZP.11445/302302-POG/1POG
obszar uzupełnienia zabudowy	PL.ZIPPZP.11445_302302-POG_1POG-126OUZ_20250905T220000
identyfier	https://www.gov.pl/zagospodarowanieprzestrzenne/app/ObszarUzupelnieniaZabudowy/PL.ZIPPZP.11445/302302-POG/1POG-126OUZ/20250905T220000
przestrzen nazw	PL.ZIPPZP.11445/302302-POG
lokalny id	1POG-126OUZ
wersja id	20250905T220000
początek wersji obiektu	2025-09-05T22:00
nazwa	Obszar uzupełnienia zabudowy
oznaczenie	126OUZ
symbol	OUZ
obowiązuje od	2025-09-05
obowiązuje do	obecnie
status	w opracowaniu https://inspire.ec.europa.eu/codelist/ProcessStepGeneralValue/elaboration
charakter ustalenia	ogólnie wiążące https://inspire.ec.europa.eu/codelist/RegulationNatureValue/generallyBinding
geometria	



plan

<https://www.gov.pl/zagospodarowanieprzestrzenne/app/AktPlanowaniaPrzestrzennego/PL.ZIPPZP.11445/302302-POG/1POG>

obszar uzupełnienia zabudowy

PL.ZIPPZP.11445_302302-POG_1POG-127OUZ_20250905T220000

identyfier

<https://www.gov.pl/zagospodarowanieprzestrzenne/app/ObszarUzupelnieniaZabudowy/PL.ZIPPZP.11445/302302-POG/1POG-127OUZ/20250905T220000>

przestrzen nazw

PL.ZIPPZP.11445/302302-POG

lokalny id

1POG-127OUZ

wersja id

20250905T220000

początek wersji obiektu

2025-09-05T22:00

nazwa

Obszar uzupełnienia zabudowy

oznaczenie

127OUZ

symbol

OUZ

obowiązuje od

2025-09-05

obowiązuje do

obecnie

status

w opracowaniu
<https://inspire.ec.europa.eu/codelist/ProcessStepGeneralValue/elaboration>

charakter ustalenia

ogólnie wiążące
<https://inspire.ec.europa.eu/codelist/RegulationNatureValue/generallyBinding>

geometria



plan


<https://www.gov.pl/zagospodarowanieprzestrzenne/app/AktPlanowaniaPrzestrzennego/PL.ZIPPZP.11445/302302-POG/1POG>

obszar uzupełnienia zabudowy

PL.ZIPPZP.11445_302302-POG_1POG-128OUZ_20250905T220000

identyfier


<https://www.gov.pl/zagospodarowanieprzestrzenne/app>

	/ObszarUzupełnieniaZabudowy/PL.ZIPPZP.11445/302302-POG/1POG-128OUZ/20250905T220000
przestrzen nazw	PL.ZIPPZP.11445/302302-POG
lokalny id	1POG-128OUZ
wersja id	20250905T220000
początek wersji obiektu	2025-09-05T22:00
nazwa	Obszar uzupełnienia zabudowy
oznaczenie	128OUZ
symbol	OUZ
obowiązuje od	2025-09-05
obowiązuje do	obecnie
status	w opracowaniu https://inspire.ec.europa.eu/codelist/ProcessStepGeneralValue/elaboration
charakter ustalenia	ogólnie wiążące https://inspire.ec.europa.eu/codelist/RegulationNatureValue/generallyBinding
geometria	
plan	https://www.gov.pl/zagospodarowanieprzestrzenne/app/AktPlanowaniaPrzestrzennego/PL.ZIPPZP.11445/302302-POG/1POG
obszar uzupełnienia zabudowy	PL.ZIPPZP.11445_302302-POG_1POG-129OUZ_20250905T220000
identyfier	https://www.gov.pl/zagospodarowanieprzestrzenne/app/ObszarUzupełnieniaZabudowy/PL.ZIPPZP.11445/302302-POG/1POG-129OUZ/20250905T220000
przestrzen nazw	PL.ZIPPZP.11445/302302-POG
lokalny id	1POG-129OUZ
wersja id	20250905T220000
początek wersji obiektu	2025-09-05T22:00
nazwa	Obszar uzupełnienia zabudowy
oznaczenie	129OUZ
symbol	OUZ
obowiązuje od	2025-09-05
obowiązuje do	obecnie
status	w opracowaniu https://inspire.ec.europa.eu/codelist/ProcessStepGeneralValue

	/elaboration
charakter ustalenia	ogólnie wiążące https://inspire.ec.europa.eu/codelist/RegulationNatureValue/generallyBinding
geometria	
plan	https://www.gov.pl/zagospodarowanieprzestrzenne/app/AktPlanowaniaPrzestrzennego/PL.ZIPPZP.11445/302302-POG/1POG
obszar uzupełnienia zabudowy	PL.ZIPPZP.11445_302302-POG_1POG-130OUZ_20250905T220000
identfier	https://www.gov.pl/zagospodarowanieprzestrzenne/app/ObszarUzupelnieniaZabudowy/PL.ZIPPZP.11445/302302-POG/1POG-130OUZ/20250905T220000
przestrzen nazw	PL.ZIPPZP.11445/302302-POG
lokalny id	1POG-130OUZ
wersja id	20250905T220000
początek wersji obiektu	2025-09-05T22:00
nazwa	Obszar uzupełnienia zabudowy
oznaczenie	130OUZ
symbol	OUZ
obowiązuje od	2025-09-05
obowiązuje do	obecnie
status	w opracowaniu https://inspire.ec.europa.eu/codelist/ProcessStepGeneralValue/elaboration
charakter ustalenia	ogólnie wiążące https://inspire.ec.europa.eu/codelist/RegulationNatureValue/generallyBinding
geometria	
plan	https://www.gov.pl/zagospodarowanieprzestrzenne/app

obszar uzupełnienia zabudowy	PL.ZIPPZP.11445_302302-POG_1POG-131OUZ_20250905T220000
identfier	https://www.gov.pl/zagospodarowanieprzestrzenne/app/ObszarUzupelnieniaZabudowy/PL.ZIPPZP.11445/302302-POG/1POG-131OUZ/20250905T220000
przestrzen nazw	PL.ZIPPZP.11445/302302-POG
lokalny id	1POG-131OUZ
wersja id	20250905T220000
początek wersji obiektu	2025-09-05T22:00
nazwa	Obszar uzupełnienia zabudowy
oznaczenie	131OUZ
symbol	OUZ
obowiązuje od	2025-09-05
obowiązuje do	obecnie
status	w opracowaniu https://inspire.ec.europa.eu/codelist/ProcessStepGeneralValue/elaboration
charakter ustalenia	ogólnie wiążące https://inspire.ec.europa.eu/codelist/RegulationNatureValue/generallyBinding
geometria	
plan	https://www.gov.pl/zagospodarowanieprzestrzenne/app/AktPlanowaniaPrzestrzennego/PL.ZIPPZP.11445/302302-POG/1POG

obszar uzupełnienia zabudowy	PL.ZIPPZP.11445_302302-POG_1POG-132OUZ_20250905T220000
identfier	https://www.gov.pl/zagospodarowanieprzestrzenne/app/ObszarUzupelnieniaZabudowy/PL.ZIPPZP.11445/302302-POG/1POG-132OUZ/20250905T220000
przestrzen nazw	PL.ZIPPZP.11445/302302-POG
lokalny id	1POG-132OUZ
wersja id	20250905T220000
początek wersji obiektu	2025-09-05T22:00
nazwa	Obszar uzupełnienia zabudowy
oznaczenie	132OUZ
symbol	OUZ
obowiązuje od	2025-09-05

obowiązuje do	obecnie
status	w opracowaniu https://inspire.ec.europa.eu/codelist/ProcessStepGeneralValue/elaboration
charakter ustalenia	ogólnie wiążące https://inspire.ec.europa.eu/codelist/RegulationNatureValue/generallyBinding
geometria	
plan	https://www.gov.pl/zagospodarowanieprzestrzenne/app/AktPlanowaniaPrzestrzennego/PL.ZIPPZP.11445/302302-POG/1POG
obszar uzupełnienia zabudowy	PL.ZIPPZP.11445_302302-POG_1POG-133OUZ_20250905T220000
identyfier	https://www.gov.pl/zagospodarowanieprzestrzenne/app/ObszarUzupelnieniaZabudowy/PL.ZIPPZP.11445/302302-POG/1POG-133OUZ/20250905T220000
przestrzen nazw	PL.ZIPPZP.11445/302302-POG
lokalny id	1POG-133OUZ
wersja id	20250905T220000
początek wersji obiektu	2025-09-05T22:00
nazwa	Obszar uzupełnienia zabudowy
oznaczenie	133OUZ
symbol	OUZ
obowiązuje od	2025-09-05
obowiązuje do	obecnie
status	w opracowaniu https://inspire.ec.europa.eu/codelist/ProcessStepGeneralValue/elaboration
charakter ustalenia	ogólnie wiążące https://inspire.ec.europa.eu/codelist/RegulationNatureValue/generallyBinding
geometria	



plan

<https://www.gov.pl/zagospodarowanieprzestrzenne/app/AktPlanowaniaPrzestrzennego/PL.ZIPPZP.11445/302302-POG/1POG>

obszar uzupełnienia zabudowy

PL.ZIPPZP.11445_302302-POG_1POG-134OUZ_20250905T220000

identyfier

<https://www.gov.pl/zagospodarowanieprzestrzenne/app/ObszarUzupelnieniaZabudowy/PL.ZIPPZP.11445/302302-POG/1POG-134OUZ/20250905T220000>

przestrzen nazw

PL.ZIPPZP.11445/302302-POG

lokalny id

1POG-134OUZ

wersja id

20250905T220000

początek wersji obiektu

2025-09-05T22:00

nazwa

Obszar uzupełnienia zabudowy

oznaczenie

134OUZ

symbol

OUZ

obowiązuje od

2025-09-05

obowiązuje do

obecnie

status

w opracowaniu
<https://inspire.ec.europa.eu/codelist/ProcessStepGeneralValue/elaboration>

charakter ustalenia

ogólnie wiążące
<https://inspire.ec.europa.eu/codelist/RegulationNatureValue/generallyBinding>

geometria



plan


<https://www.gov.pl/zagospodarowanieprzestrzenne/app/AktPlanowaniaPrzestrzennego/PL.ZIPPZP.11445/302302-POG/1POG>

obszar uzupełnienia zabudowy


PL.ZIPPZP.11445_302302-POG_1POG-135OUZ_20250905T220000

identyfier

<https://www.gov.pl/zagospodarowanieprzestrzenne/app>

	/ObszarUzupełnieniaZabudowy/PL.ZIPPZP.11445/302302-POG/1POG-135OUZ/20250905T220000
przestrzen nazw	PL.ZIPPZP.11445/302302-POG
lokalny id	1POG-135OUZ
wersja id	20250905T220000
początek wersji obiektu	2025-09-05T22:00
nazwa	Obszar uzupełnienia zabudowy
oznaczenie	135OUZ
symbol	OUZ
obowiązuje od	2025-09-05
obowiązuje do	obecnie
status	w opracowaniu https://inspire.ec.europa.eu/codelist/ProcessStepGeneralValue/elaboration
charakter ustalenia	ogólnie wiążące https://inspire.ec.europa.eu/codelist/RegulationNatureValue/generallyBinding
geometria	
plan	https://www.gov.pl/zagospodarowanieprzestrzenne/app/AktPlanowaniaPrzestrzennego/PL.ZIPPZP.11445/302302-POG/1POG
obszar uzupełnienia zabudowy	PL.ZIPPZP.11445_302302-POG_1POG-136OUZ_20250905T220000
identyfier	https://www.gov.pl/zagospodarowanieprzestrzenne/app/ObszarUzupełnieniaZabudowy/PL.ZIPPZP.11445/302302-POG/1POG-136OUZ/20250905T220000
przestrzen nazw	PL.ZIPPZP.11445/302302-POG
lokalny id	1POG-136OUZ
wersja id	20250905T220000
początek wersji obiektu	2025-09-05T22:00
nazwa	Obszar uzupełnienia zabudowy
oznaczenie	136OUZ
symbol	OUZ
obowiązuje od	2025-09-05
obowiązuje do	obecnie
status	w opracowaniu https://inspire.ec.europa.eu/codelist/ProcessStepGeneralValue

	/elaboration
charakter ustalenia	ogólnie wiążące https://inspire.ec.europa.eu/codelist/RegulationNatureValue/generallyBinding
geometria	
plan	https://www.gov.pl/zagospodarowanieprzestrzenne/app/AktPlanowaniaPrzestrzennego/PL.ZIPPZP.11445/302302-POG/1POG
obszar uzupełnienia zabudowy	PL.ZIPPZP.11445_302302-POG_1POG-137OUZ_20250905T220000
identfier	https://www.gov.pl/zagospodarowanieprzestrzenne/app/ObszarUzupelnieniaZabudowy/PL.ZIPPZP.11445/302302-POG/1POG-137OUZ/20250905T220000
przestrzen nazw	PL.ZIPPZP.11445/302302-POG
lokalny id	1POG-137OUZ
wersja id	20250905T220000
początek wersji obiektu	2025-09-05T22:00
nazwa	Obszar uzupełnienia zabudowy
oznaczenie	137OUZ
symbol	OUZ
obowiązuje od	2025-09-05
obowiązuje do	obecnie
status	w opracowaniu https://inspire.ec.europa.eu/codelist/ProcessStepGeneralValue/elaboration
charakter ustalenia	ogólnie wiążące https://inspire.ec.europa.eu/codelist/RegulationNatureValue/generallyBinding
geometria	
plan	https://www.gov.pl/zagospodarowanieprzestrzenne/app

obszar uzupełnienia zabudowy	PL.ZIPPZP.11445_302302-POG_1POG-138OUZ_20250905T220000
identfier	https://www.gov.pl/zagospodarowanieprzestrzenne/app/ObszarUzupelnieniaZabudowy/PL.ZIPPZP.11445/302302-POG/1POG-138OUZ/20250905T220000
przestrzen nazw	PL.ZIPPZP.11445/302302-POG
lokalny id	1POG-138OUZ
wersja id	20250905T220000
poczatek wersji obiektu	2025-09-05T22:00
nazwa	Obszar uzupełnienia zabudowy
oznaczenie	138OUZ
symbol	OUZ
obowiazuje od	2025-09-05
obowiazuje do	obecnie
status	w opracowaniu https://inspire.ec.europa.eu/codelist/ProcessStepGeneralValue/elaboration
charakter ustalenia	ogólnie wiążące https://inspire.ec.europa.eu/codelist/RegulationNatureValue/generallyBinding
geometria	
plan	https://www.gov.pl/zagospodarowanieprzestrzenne/app/AktPlanowaniaPrzestrzennego/PL.ZIPPZP.11445/302302-POG/1POG

obszar uzupełnienia zabudowy	PL.ZIPPZP.11445_302302-POG_1POG-139OUZ_20250905T220000
identfier	https://www.gov.pl/zagospodarowanieprzestrzenne/app/ObszarUzupelnieniaZabudowy/PL.ZIPPZP.11445/302302-POG/1POG-139OUZ/20250905T220000
przestrzen nazw	PL.ZIPPZP.11445/302302-POG
lokalny id	1POG-139OUZ
wersja id	20250905T220000
poczatek wersji obiektu	2025-09-05T22:00
nazwa	Obszar uzupełnienia zabudowy
oznaczenie	139OUZ
symbol	OUZ
obowiazuje od	2025-09-05

obowiązuje do	obecnie
status	w opracowaniu https://inspire.ec.europa.eu/codelist/ProcessStepGeneralValue/elaboration
charakter ustalenia	ogólnie wiążące https://inspire.ec.europa.eu/codelist/RegulationNatureValue/generallyBinding
geometria	
plan	https://www.gov.pl/zagospodarowanieprzestrzenne/app/AktPlanowaniaPrzestrzennego/PL.ZIPPZP.11445/302302-POG/1POG
obszar uzupełnienia zabudowy	PL.ZIPPZP.11445_302302-POG_1POG-140OUZ_20250905T220000
identyfier	https://www.gov.pl/zagospodarowanieprzestrzenne/app/ObszarUzupelnieniaZabudowy/PL.ZIPPZP.11445/302302-POG/1POG-140OUZ/20250905T220000
przestrzen nazw	PL.ZIPPZP.11445/302302-POG
lokalny id	1POG-140OUZ
wersja id	20250905T220000
początek wersji obiektu	2025-09-05T22:00
nazwa	Obszar uzupełnienia zabudowy
oznaczenie	140OUZ
symbol	OUZ
obowiązuje od	2025-09-05
obowiązuje do	obecnie
status	w opracowaniu https://inspire.ec.europa.eu/codelist/ProcessStepGeneralValue/elaboration
charakter ustalenia	ogólnie wiążące https://inspire.ec.europa.eu/codelist/RegulationNatureValue/generallyBinding
geometria	



plan

<https://www.gov.pl/zagospodarowanieprzestrzenne/app/AktPlanowaniaPrzestrzennego/PL.ZIPPZP.11445/302302-POG/1POG>

obszar uzupełnienia zabudowy

PL.ZIPPZP.11445_302302-POG_1POG-141OUZ_20250905T220000

identyfier

<https://www.gov.pl/zagospodarowanieprzestrzenne/app/ObszarUzupelnieniaZabudowy/PL.ZIPPZP.11445/302302-POG/1POG-141OUZ/20250905T220000>

przestrzen nazw

PL.ZIPPZP.11445/302302-POG

lokalny id

1POG-141OUZ

wersja id

20250905T220000

początek wersji obiektu

2025-09-05T22:00

nazwa

Obszar uzupełnienia zabudowy

oznaczenie

141OUZ

symbol

OUZ

obowiązuje od

2025-09-05

obowiązuje do

obecnie

status

w opracowaniu
<https://inspire.ec.europa.eu/codelist/ProcessStepGeneralValue/elaboration>

charakter ustalenia

ogólnie wiążące
<https://inspire.ec.europa.eu/codelist/RegulationNatureValue/generallyBinding>

geometria



plan

<https://www.gov.pl/zagospodarowanieprzestrzenne/app/AktPlanowaniaPrzestrzennego/PL.ZIPPZP.11445/302302-POG/1POG>

obszar uzupełnienia zabudowy


PL.ZIPPZP.11445_302302-POG_1POG-142OUZ_20250905T220000

identyfier


<https://www.gov.pl/zagospodarowanieprzestrzenne/app>

	/ObszarUzupełnieniaZabudowy/PL.ZIPPZP.11445/302302-POG/1POG-142OUZ/20250905T220000
przestrzen nazw	PL.ZIPPZP.11445/302302-POG
lokalny id	1POG-142OUZ
wersja id	20250905T220000
początek wersji obiektu	2025-09-05T22:00
nazwa	Obszar uzupełnienia zabudowy
oznaczenie	142OUZ
symbol	OUZ
obowiązuje od	2025-09-05
obowiązuje do	obecnie
status	w opracowaniu https://inspire.ec.europa.eu/codelist/ProcessStepGeneralValue/elaboration
charakter ustalenia	ogólnie wiążące https://inspire.ec.europa.eu/codelist/RegulationNatureValue/generallyBinding
geometria	
plan	https://www.gov.pl/zagospodarowanieprzestrzenne/app/AktPlanowaniaPrzestrzennego/PL.ZIPPZP.11445/302302-POG/1POG
obszar uzupełnienia zabudowy	PL.ZIPPZP.11445_302302-POG_1POG-143OUZ_20250905T220000
identyfier	https://www.gov.pl/zagospodarowanieprzestrzenne/app/ObszarUzupełnieniaZabudowy/PL.ZIPPZP.11445/302302-POG/1POG-143OUZ/20250905T220000
przestrzen nazw	PL.ZIPPZP.11445/302302-POG
lokalny id	1POG-143OUZ
wersja id	20250905T220000
początek wersji obiektu	2025-09-05T22:00
nazwa	Obszar uzupełnienia zabudowy
oznaczenie	143OUZ
symbol	OUZ
obowiązuje od	2025-09-05
obowiązuje do	obecnie
status	w opracowaniu https://inspire.ec.europa.eu/codelist/ProcessStepGeneralValue

	/elaboration
charakter ustalenia	ogólnie wiążące https://inspire.ec.europa.eu/codelist/RegulationNatureValue/generallyBinding
geometria	
plan	https://www.gov.pl/zagospodarowanieprzestrzenne/app/AktPlanowaniaPrzestrzennego/PL.ZIPPZP.11445/302302-POG/1POG
obszar uzupełnienia zabudowy	PL.ZIPPZP.11445_302302-POG_1POG-144OUZ_20250905T220000
identyfier	https://www.gov.pl/zagospodarowanieprzestrzenne/app/ObszarUzupelnieniaZabudowy/PL.ZIPPZP.11445/302302-POG/1POG-144OUZ/20250905T220000
przestrzen nazw	PL.ZIPPZP.11445/302302-POG
lokalny id	1POG-144OUZ
wersja id	20250905T220000
początek wersji obiektu	2025-09-05T22:00
nazwa	Obszar uzupełnienia zabudowy
oznaczenie	144OUZ
symbol	OUZ
obowiązuje od	2025-09-05
obowiązuje do	obecnie
status	w opracowaniu https://inspire.ec.europa.eu/codelist/ProcessStepGeneralValue/elaboration
charakter ustalenia	ogólnie wiążące https://inspire.ec.europa.eu/codelist/RegulationNatureValue/generallyBinding
geometria	
plan	https://www.gov.pl/zagospodarowanieprzestrzenne/app

obszar uzupełnienia zabudowy	PL.ZIPPZP.11445_302302-POG_1POG-145OUZ_20250905T220000
identfier	https://www.gov.pl/zagospodarowanieprzestrzenne/app/ObszarUzupelnieniaZabudowy/PL.ZIPPZP.11445/302302-POG/1POG-145OUZ/20250905T220000
przestrzen nazw	PL.ZIPPZP.11445/302302-POG
lokalny id	1POG-145OUZ
wersja id	20250905T220000
poczatek wersji obiektu	2025-09-05T22:00
nazwa	Obszar uzupełnienia zabudowy
oznaczenie	145OUZ
symbol	OUZ
obowiazuje od	2025-09-05
obowiazuje do	obecnie
status	w opracowaniu https://inspire.ec.europa.eu/codelist/ProcessStepGeneralValue/elaboration
charakter ustalenia	ogólnie wiążące https://inspire.ec.europa.eu/codelist/RegulationNatureValue/generallyBinding
geometria	
plan	https://www.gov.pl/zagospodarowanieprzestrzenne/app/AktPlanowaniaPrzestrzennego/PL.ZIPPZP.11445/302302-POG/1POG

obszar uzupełnienia zabudowy	PL.ZIPPZP.11445_302302-POG_1POG-146OUZ_20250905T220000
identfier	https://www.gov.pl/zagospodarowanieprzestrzenne/app/ObszarUzupelnieniaZabudowy/PL.ZIPPZP.11445/302302-POG/1POG-146OUZ/20250905T220000
przestrzen nazw	PL.ZIPPZP.11445/302302-POG
lokalny id	1POG-146OUZ
wersja id	20250905T220000
poczatek wersji obiektu	2025-09-05T22:00
nazwa	Obszar uzupełnienia zabudowy
oznaczenie	146OUZ
symbol	OUZ
obowiazuje od	2025-09-05

obowiązuje do	obecnie
status	w opracowaniu https://inspire.ec.europa.eu/codelist/ProcessStepGeneralValue/elaboration
charakter ustalenia	ogólnie wiążące https://inspire.ec.europa.eu/codelist/RegulationNatureValue/generallyBinding
geometria	
plan	https://www.gov.pl/zagospodarowanieprzestrzenne/app/AktPlanowaniaPrzestrzennego/PL.ZIPPZP.11445/302302-POG/1POG
obszar uzupełnienia zabudowy	PL.ZIPPZP.11445_302302-POG_1POG-147OUZ_20250905T220000
identfier	https://www.gov.pl/zagospodarowanieprzestrzenne/app/ObszarUzupelnieniaZabudowy/PL.ZIPPZP.11445/302302-POG/1POG-147OUZ/20250905T220000
przestrzen nazw	PL.ZIPPZP.11445/302302-POG
lokalny id	1POG-147OUZ
wersja id	20250905T220000
początek wersji obiektu	2025-09-05T22:00
nazwa	Obszar uzupełnienia zabudowy
oznaczenie	147OUZ
symbol	OUZ
obowiązuje od	2025-09-05
obowiązuje do	obecnie
status	w opracowaniu https://inspire.ec.europa.eu/codelist/ProcessStepGeneralValue/elaboration
charakter ustalenia	ogólnie wiążące https://inspire.ec.europa.eu/codelist/RegulationNatureValue/generallyBinding
geometria	



plan

<https://www.gov.pl/zagospodarowanieprzestrzenne/app/AktPlanowaniaPrzestrzennego/PL.ZIPPZP.11445/302302-POG/1POG>

obszar uzupełnienia zabudowy

PL.ZIPPZP.11445_302302-POG_1POG-148OUZ_20250905T220000

identyfier

<https://www.gov.pl/zagospodarowanieprzestrzenne/app/ObszarUzupelnieniaZabudowy/PL.ZIPPZP.11445/302302-POG/1POG-148OUZ/20250905T220000>

przestrzen nazw

PL.ZIPPZP.11445/302302-POG

lokalny id

1POG-148OUZ

wersja id

20250905T220000

początek wersji obiektu

2025-09-05T22:00

nazwa

Obszar uzupełnienia zabudowy

oznaczenie

148OUZ

symbol

OUZ

obowiązuje od

2025-09-05

obowiązuje do

obecnie

status

w opracowaniu
<https://inspire.ec.europa.eu/codelist/ProcessStepGeneralValue/elaboration>

charakter ustalenia

ogólnie wiążące
<https://inspire.ec.europa.eu/codelist/RegulationNatureValue/generallyBinding>

geometria



plan


<https://www.gov.pl/zagospodarowanieprzestrzenne/app/AktPlanowaniaPrzestrzennego/PL.ZIPPZP.11445/302302-POG/1POG>

obszar uzupełnienia zabudowy


PL.ZIPPZP.11445_302302-POG_1POG-149OUZ_20250905T220000

identyfier


<https://www.gov.pl/zagospodarowanieprzestrzenne/app>

	/ObszarUzupełnieniaZabudowy/PL.ZIPPZP.11445/302302-POG/1POG-149OUZ/20250905T220000
przestrzen nazw	PL.ZIPPZP.11445/302302-POG
lokalny id	1POG-149OUZ
wersja id	20250905T220000
początek wersji obiektu	2025-09-05T22:00
nazwa	Obszar uzupełnienia zabudowy
oznaczenie	149OUZ
symbol	OUZ
obowiązuje od	2025-09-05
obowiązuje do	obecnie
status	w opracowaniu https://inspire.ec.europa.eu/codelist/ProcessStepGeneralValue/elaboration
charakter ustalenia	ogólnie wiążące https://inspire.ec.europa.eu/codelist/RegulationNatureValue/generallyBinding
geometria	
plan	https://www.gov.pl/zagospodarowanieprzestrzenne/app/AktPlanowaniaPrzestrzennego/PL.ZIPPZP.11445/302302-POG/1POG
obszar uzupełnienia zabudowy	PL.ZIPPZP.11445_302302-POG_1POG-150OUZ_20250905T220000
identyfier	https://www.gov.pl/zagospodarowanieprzestrzenne/app/ObszarUzupełnieniaZabudowy/PL.ZIPPZP.11445/302302-POG/1POG-150OUZ/20250905T220000
przestrzen nazw	PL.ZIPPZP.11445/302302-POG
lokalny id	1POG-150OUZ
wersja id	20250905T220000
początek wersji obiektu	2025-09-05T22:00
nazwa	Obszar uzupełnienia zabudowy
oznaczenie	150OUZ
symbol	OUZ
obowiązuje od	2025-09-05
obowiązuje do	obecnie
status	w opracowaniu https://inspire.ec.europa.eu/codelist/ProcessStepGeneralValue

	/elaboration
charakter ustalenia	ogólnie wiążące https://inspire.ec.europa.eu/codelist/RegulationNatureValue/generallyBinding
geometria	
plan	https://www.gov.pl/zagospodarowanieprzestrzenne/app/AktPlanowaniaPrzestrzennego/PL.ZIPPZP.11445/302302-POG/1POG
obszar uzupełnienia zabudowy	PL.ZIPPZP.11445_302302-POG_1POG-151OUZ_20250905T220000
identyfier	https://www.gov.pl/zagospodarowanieprzestrzenne/app/ObszarUzupelnieniaZabudowy/PL.ZIPPZP.11445/302302-POG/1POG-151OUZ/20250905T220000
przestrzen nazw	PL.ZIPPZP.11445/302302-POG
lokalny id	1POG-151OUZ
wersja id	20250905T220000
początek wersji obiektu	2025-09-05T22:00
nazwa	Obszar uzupełnienia zabudowy
oznaczenie	151OUZ
symbol	OUZ
obowiązuje od	2025-09-05
obowiązuje do	obecnie
status	w opracowaniu https://inspire.ec.europa.eu/codelist/ProcessStepGeneralValue/elaboration
charakter ustalenia	ogólnie wiążące https://inspire.ec.europa.eu/codelist/RegulationNatureValue/generallyBinding
geometria	
plan	https://www.gov.pl/zagospodarowanieprzestrzenne/app

obszar uzupełnienia zabudowy	PL.ZIPPZP.11445_302302-POG_1POG-152OUZ_20250905T220000
identfier	https://www.gov.pl/zagospodarowanieprzestrzenne/app/ObszarUzupelnieniaZabudowy/PL.ZIPPZP.11445/302302-POG/1POG-152OUZ/20250905T220000
przestrzen nazw	PL.ZIPPZP.11445/302302-POG
lokalny id	1POG-152OUZ
wersja id	20250905T220000
poczatek wersji obiektu	2025-09-05T22:00
nazwa	Obszar uzupełnienia zabudowy
oznaczenie	152OUZ
symbol	OUZ
obowiazuje od	2025-09-05
obowiazuje do	obecnie
status	w opracowaniu https://inspire.ec.europa.eu/codelist/ProcessStepGeneralValue/elaboration
charakter ustalenia	ogólnie wiążące https://inspire.ec.europa.eu/codelist/RegulationNatureValue/generallyBinding
geometria	
plan	https://www.gov.pl/zagospodarowanieprzestrzenne/app/AktPlanowaniaPrzestrzennego/PL.ZIPPZP.11445/302302-POG/1POG

obszar uzupełnienia zabudowy	PL.ZIPPZP.11445_302302-POG_1POG-153OUZ_20250905T220000
identfier	https://www.gov.pl/zagospodarowanieprzestrzenne/app/ObszarUzupelnieniaZabudowy/PL.ZIPPZP.11445/302302-POG/1POG-153OUZ/20250905T220000
przestrzen nazw	PL.ZIPPZP.11445/302302-POG
lokalny id	1POG-153OUZ
wersja id	20250905T220000
poczatek wersji obiektu	2025-09-05T22:00
nazwa	Obszar uzupełnienia zabudowy
oznaczenie	153OUZ
symbol	OUZ
obowiazuje od	2025-09-05

obowiązuje do	obecnie
status	w opracowaniu https://inspire.ec.europa.eu/codelist/ProcessStepGeneralValue/elaboration
charakter ustalenia	ogólnie wiążące https://inspire.ec.europa.eu/codelist/RegulationNatureValue/generallyBinding
geometria	
plan	https://www.gov.pl/zagospodarowanieprzestrzenne/app/AktPlanowaniaPrzestrzennego/PL.ZIPPZP.11445/302302-POG/1POG
obszar uzupełnienia zabudowy	PL.ZIPPZP.11445_302302-POG_1POG-154OUZ_20250905T220000
identfier	https://www.gov.pl/zagospodarowanieprzestrzenne/app/ObszarUzupelnieniaZabudowy/PL.ZIPPZP.11445/302302-POG/1POG-154OUZ/20250905T220000
przestrzen nazw	PL.ZIPPZP.11445/302302-POG
lokalny id	1POG-154OUZ
wersja id	20250905T220000
początek wersji obiektu	2025-09-05T22:00
nazwa	Obszar uzupełnienia zabudowy
oznaczenie	154OUZ
symbol	OUZ
obowiązuje od	2025-09-05
obowiązuje do	obecnie
status	w opracowaniu https://inspire.ec.europa.eu/codelist/ProcessStepGeneralValue/elaboration
charakter ustalenia	ogólnie wiążące https://inspire.ec.europa.eu/codelist/RegulationNatureValue/generallyBinding
geometria	



plan

<https://www.gov.pl/zagospodarowanieprzestrzenne/app/AktPlanowaniaPrzestrzennego/PL.ZIPPZP.11445/302302-POG/1POG>

obszar uzupełnienia zabudowy

PL.ZIPPZP.11445_302302-POG_1POG-155OUZ_20250905T220000

identyfier

<https://www.gov.pl/zagospodarowanieprzestrzenne/app/ObszarUzupelnieniaZabudowy/PL.ZIPPZP.11445/302302-POG/1POG-155OUZ/20250905T220000>

przestrzen nazw

PL.ZIPPZP.11445/302302-POG

lokalny id

1POG-155OUZ

wersja id

20250905T220000

poczatek wersji obiektu

2025-09-05T22:00

nazwa

Obszar uzupełnienia zabudowy

oznaczenie

155OUZ

symbol

OUZ

obowiazuje od

2025-09-05

obowiazuje do

obecnie

status

w opracowaniu
<https://inspire.ec.europa.eu/codelist/ProcessStepGeneralValue/elaboration>

charakter ustalenia

ogólnie wiążące
<https://inspire.ec.europa.eu/codelist/RegulationNatureValue/generallyBinding>

geometria



plan


<https://www.gov.pl/zagospodarowanieprzestrzenne/app/AktPlanowaniaPrzestrzennego/PL.ZIPPZP.11445/302302-POG/1POG>

obszar uzupełnienia zabudowy

PL.ZIPPZP.11445_302302-POG_1POG-156OUZ_20250905T220000

identyfier


<https://www.gov.pl/zagospodarowanieprzestrzenne/app>

	/ObszarUzupełnieniaZabudowy/PL.ZIPPZP.11445/302302-POG/1POG-156OUZ/20250905T220000
przestrzen nazw	PL.ZIPPZP.11445/302302-POG
lokalny id	1POG-156OUZ
wersja id	20250905T220000
początek wersji obiektu	2025-09-05T22:00
nazwa	Obszar uzupełnienia zabudowy
oznaczenie	156OUZ
symbol	OUZ
obowiązuje od	2025-09-05
obowiązuje do	obecnie
status	w opracowaniu https://inspire.ec.europa.eu/codelist/ProcessStepGeneralValue/elaboration
charakter ustalenia	ogólnie wiążące https://inspire.ec.europa.eu/codelist/RegulationNatureValue/generallyBinding
geometria	
plan	https://www.gov.pl/zagospodarowanieprzestrzenne/app/AktPlanowaniaPrzestrzennego/PL.ZIPPZP.11445/302302-POG/1POG
obszar uzupełnienia zabudowy	PL.ZIPPZP.11445_302302-POG_1POG-157OUZ_20250905T220000
identyfier	https://www.gov.pl/zagospodarowanieprzestrzenne/app/ObszarUzupełnieniaZabudowy/PL.ZIPPZP.11445/302302-POG/1POG-157OUZ/20250905T220000
przestrzen nazw	PL.ZIPPZP.11445/302302-POG
lokalny id	1POG-157OUZ
wersja id	20250905T220000
początek wersji obiektu	2025-09-05T22:00
nazwa	Obszar uzupełnienia zabudowy
oznaczenie	157OUZ
symbol	OUZ
obowiązuje od	2025-09-05
obowiązuje do	obecnie
status	w opracowaniu https://inspire.ec.europa.eu/codelist/ProcessStepGeneralValue

	/elaboration
charakter ustalenia	ogólnie wiążące https://inspire.ec.europa.eu/codelist/RegulationNatureValue/generallyBinding
geometria	
plan	https://www.gov.pl/zagospodarowanieprzestrzenne/app/AktPlanowaniaPrzestrzennego/PL.ZIPPZP.11445/302302-POG/1POG
obszar uzupełnienia zabudowy	PL.ZIPPZP.11445_302302-POG_1POG-158OUZ_20250905T220000
identfier	https://www.gov.pl/zagospodarowanieprzestrzenne/app/ObszarUzupelnieniaZabudowy/PL.ZIPPZP.11445/302302-POG/1POG-158OUZ/20250905T220000
przestrzen nazw	PL.ZIPPZP.11445/302302-POG
lokalny id	1POG-158OUZ
wersja id	20250905T220000
początek wersji obiektu	2025-09-05T22:00
nazwa	Obszar uzupełnienia zabudowy
oznaczenie	158OUZ
symbol	OUZ
obowiązuje od	2025-09-05
obowiązuje do	obecnie
status	w opracowaniu https://inspire.ec.europa.eu/codelist/ProcessStepGeneralValue/elaboration
charakter ustalenia	ogólnie wiążące https://inspire.ec.europa.eu/codelist/RegulationNatureValue/generallyBinding
geometria	
plan	https://www.gov.pl/zagospodarowanieprzestrzenne/app

obszar uzupełnienia zabudowy	PL.ZIPPZP.11445_302302-POG_1POG-159OUZ_20250905T220000
identyfier	https://www.gov.pl/zagospodarowanieprzestrzenne/app/ObszarUzupelnieniaZabudowy/PL.ZIPPZP.11445/302302-POG/1POG-159OUZ/20250905T220000
przestrzen nazw	PL.ZIPPZP.11445/302302-POG
lokalny id	1POG-159OUZ
wersja id	20250905T220000
poczatek wersji obiektu	2025-09-05T22:00
nazwa	Obszar uzupełnienia zabudowy
oznaczenie	159OUZ
symbol	OUZ
obowiazuje od	2025-09-05
obowiazuje do	obecnie
status	w opracowaniu https://inspire.ec.europa.eu/codelist/ProcessStepGeneralValue/elaboration
charakter ustalenia	ogólnie wiążące https://inspire.ec.europa.eu/codelist/RegulationNatureValue/generallyBinding
geometria	
plan	https://www.gov.pl/zagospodarowanieprzestrzenne/app/AktPlanowaniaPrzestrzennego/PL.ZIPPZP.11445/302302-POG/1POG

obszar uzupełnienia zabudowy	PL.ZIPPZP.11445_302302-POG_1POG-160OUZ_20250905T220000
identyfier	https://www.gov.pl/zagospodarowanieprzestrzenne/app/ObszarUzupelnieniaZabudowy/PL.ZIPPZP.11445/302302-POG/1POG-160OUZ/20250905T220000
przestrzen nazw	PL.ZIPPZP.11445/302302-POG
lokalny id	1POG-160OUZ
wersja id	20250905T220000
poczatek wersji obiektu	2025-09-05T22:00
nazwa	Obszar uzupełnienia zabudowy
oznaczenie	160OUZ
symbol	OUZ
obowiazuje od	2025-09-05

obowiązuje do	obecnie
status	w opracowaniu https://inspire.ec.europa.eu/codelist/ProcessStepGeneralValue/elaboration
charakter ustalenia	ogólnie wiążące https://inspire.ec.europa.eu/codelist/RegulationNatureValue/generallyBinding
geometria	
plan	https://www.gov.pl/zagospodarowanieprzestrzenne/app/AktPlanowaniaPrzestrzennego/PL.ZIPPZP.11445/302302-POG/1POG
obszar uzupełnienia zabudowy	PL.ZIPPZP.11445_302302-POG_1POG-161OUZ_20250905T220000
identfier	https://www.gov.pl/zagospodarowanieprzestrzenne/app/ObszarUzupelnieniaZabudowy/PL.ZIPPZP.11445/302302-POG/1POG-161OUZ/20250905T220000
przestrzen nazw	PL.ZIPPZP.11445/302302-POG
lokalny id	1POG-161OUZ
wersja id	20250905T220000
początek wersji obiektu	2025-09-05T22:00
nazwa	Obszar uzupełnienia zabudowy
oznaczenie	161OUZ
symbol	OUZ
obowiązuje od	2025-09-05
obowiązuje do	obecnie
status	w opracowaniu https://inspire.ec.europa.eu/codelist/ProcessStepGeneralValue/elaboration
charakter ustalenia	ogólnie wiążące https://inspire.ec.europa.eu/codelist/RegulationNatureValue/generallyBinding
geometria	



plan

<https://www.gov.pl/zagospodarowanieprzestrzenne/app/AktPlanowaniaPrzestrzennego/PL.ZIPPZP.11445/302302-POG/1POG>

obszar uzupełnienia zabudowy

PL.ZIPPZP.11445_302302-POG_1POG-162OUZ_20250905T220000

identyfier

<https://www.gov.pl/zagospodarowanieprzestrzenne/app/ObszarUzupelnieniaZabudowy/PL.ZIPPZP.11445/302302-POG/1POG-162OUZ/20250905T220000>

przestrzen nazw

PL.ZIPPZP.11445/302302-POG

lokalny id

1POG-162OUZ

wersja id

20250905T220000

początek wersji obiektu

2025-09-05T22:00

nazwa

Obszar uzupełnienia zabudowy

oznaczenie

162OUZ

symbol

OUZ

obowiązuje od

2025-09-05

obowiązuje do

obecnie

status

w opracowaniu
<https://inspire.ec.europa.eu/codelist/ProcessStepGeneralValue/elaboration>

charakter ustalenia

ogólnie wiążące
<https://inspire.ec.europa.eu/codelist/RegulationNatureValue/generallyBinding>

geometria



plan


<https://www.gov.pl/zagospodarowanieprzestrzenne/app/AktPlanowaniaPrzestrzennego/PL.ZIPPZP.11445/302302-POG/1POG>

obszar uzupełnienia zabudowy

PL.ZIPPZP.11445_302302-POG_1POG-163OUZ_20250905T220000

identyfier

<https://www.gov.pl/zagospodarowanieprzestrzenne/app>

	/ObszarUzupełnieniaZabudowy/PL.ZIPPZP.11445/302302-POG/1POG-163OUZ/20250905T220000
przestrzen nazw	PL.ZIPPZP.11445/302302-POG
lokalny id	1POG-163OUZ
wersja id	20250905T220000
początek wersji obiektu	2025-09-05T22:00
nazwa	Obszar uzupełnienia zabudowy
oznaczenie	163OUZ
symbol	OUZ
obowiązuje od	2025-09-05
obowiązuje do	obecnie
status	w opracowaniu https://inspire.ec.europa.eu/codelist/ProcessStepGeneralValue/elaboration
charakter ustalenia	ogólnie wiążące https://inspire.ec.europa.eu/codelist/RegulationNatureValue/generallyBinding
geometria	
plan	https://www.gov.pl/zagospodarowanieprzestrzenne/app/AktPlanowaniaPrzestrzennego/PL.ZIPPZP.11445/302302-POG/1POG
obszar uzupełnienia zabudowy	PL.ZIPPZP.11445_302302-POG_1POG-164OUZ_20250905T220000
identyfier	https://www.gov.pl/zagospodarowanieprzestrzenne/app/ObszarUzupełnieniaZabudowy/PL.ZIPPZP.11445/302302-POG/1POG-164OUZ/20250905T220000
przestrzen nazw	PL.ZIPPZP.11445/302302-POG
lokalny id	1POG-164OUZ
wersja id	20250905T220000
początek wersji obiektu	2025-09-05T22:00
nazwa	Obszar uzupełnienia zabudowy
oznaczenie	164OUZ
symbol	OUZ
obowiązuje od	2025-09-05
obowiązuje do	obecnie
status	w opracowaniu https://inspire.ec.europa.eu/codelist/ProcessStepGeneralValue

	/elaboration
charakter ustalenia	ogólnie wiążące https://inspire.ec.europa.eu/codelist/RegulationNatureValue/generallyBinding
geometria	
plan	https://www.gov.pl/zagospodarowanieprzestrzenne/app/AktPlanowaniaPrzestrzennego/PL.ZIPPZP.11445/302302-POG/1POG
obszar uzupełnienia zabudowy	PL.ZIPPZP.11445_302302-POG_1POG-165OUZ_20250905T220000
identfier	https://www.gov.pl/zagospodarowanieprzestrzenne/app/ObszarUzupelnieniaZabudowy/PL.ZIPPZP.11445/302302-POG/1POG-165OUZ/20250905T220000
przestrzen nazw	PL.ZIPPZP.11445/302302-POG
lokalny id	1POG-165OUZ
wersja id	20250905T220000
początek wersji obiektu	2025-09-05T22:00
nazwa	Obszar uzupełnienia zabudowy
oznaczenie	165OUZ
symbol	OUZ
obowiązuje od	2025-09-05
obowiązuje do	obecnie
status	w opracowaniu https://inspire.ec.europa.eu/codelist/ProcessStepGeneralValue/elaboration
charakter ustalenia	ogólnie wiążące https://inspire.ec.europa.eu/codelist/RegulationNatureValue/generallyBinding
geometria	
plan	https://www.gov.pl/zagospodarowanieprzestrzenne/app

obszar uzupełnienia zabudowy	PL.ZIPPZP.11445_302302-POG_1POG-166OUZ_20250905T220000
identfier	https://www.gov.pl/zagospodarowanieprzestrzenne/app/ObszarUzupelnieniaZabudowy/PL.ZIPPZP.11445/302302-POG/1POG-166OUZ/20250905T220000
przestrzen nazw	PL.ZIPPZP.11445/302302-POG
lokalny id	1POG-166OUZ
wersja id	20250905T220000
poczatek wersji obiektu	2025-09-05T22:00
nazwa	Obszar uzupełnienia zabudowy
oznaczenie	166OUZ
symbol	OUZ
obowiazuje od	2025-09-05
obowiazuje do	obecnie
status	w opracowaniu https://inspire.ec.europa.eu/codelist/ProcessStepGeneralValue/elaboration
charakter ustalenia	ogólnie wiążące https://inspire.ec.europa.eu/codelist/RegulationNatureValue/generallyBinding
geometria	
plan	https://www.gov.pl/zagospodarowanieprzestrzenne/app/AktPlanowaniaPrzestrzennego/PL.ZIPPZP.11445/302302-POG/1POG

obszar uzupełnienia zabudowy	PL.ZIPPZP.11445_302302-POG_1POG-167OUZ_20250905T220000
identfier	https://www.gov.pl/zagospodarowanieprzestrzenne/app/ObszarUzupelnieniaZabudowy/PL.ZIPPZP.11445/302302-POG/1POG-167OUZ/20250905T220000
przestrzen nazw	PL.ZIPPZP.11445/302302-POG
lokalny id	1POG-167OUZ
wersja id	20250905T220000
poczatek wersji obiektu	2025-09-05T22:00
nazwa	Obszar uzupełnienia zabudowy
oznaczenie	167OUZ
symbol	OUZ
obowiazuje od	2025-09-05

obowiązuje do	obecnie
status	w opracowaniu https://inspire.ec.europa.eu/codelist/ProcessStepGeneralValue/elaboration
charakter ustalenia	ogólnie wiążące https://inspire.ec.europa.eu/codelist/RegulationNatureValue/generallyBinding
geometria	
plan	https://www.gov.pl/zagospodarowanieprzestrzenne/app/AktPlanowaniaPrzestrzennego/PL.ZIPPZP.11445/302302-POG/1POG
obszar uzupełnienia zabudowy	PL.ZIPPZP.11445_302302-POG_1POG-168OUZ_20250905T220000
identyfier	https://www.gov.pl/zagospodarowanieprzestrzenne/app/ObszarUzupelnieniaZabudowy/PL.ZIPPZP.11445/302302-POG/1POG-168OUZ/20250905T220000
przestrzen nazw	PL.ZIPPZP.11445/302302-POG
lokalny id	1POG-168OUZ
wersja id	20250905T220000
początek wersji obiektu	2025-09-05T22:00
nazwa	Obszar uzupełnienia zabudowy
oznaczenie	168OUZ
symbol	OUZ
obowiązuje od	2025-09-05
obowiązuje do	obecnie
status	w opracowaniu https://inspire.ec.europa.eu/codelist/ProcessStepGeneralValue/elaboration
charakter ustalenia	ogólnie wiążące https://inspire.ec.europa.eu/codelist/RegulationNatureValue/generallyBinding
geometria	



plan

<https://www.gov.pl/zagospodarowanieprzestrzenne/app/AktPlanowaniaPrzestrzennego/PL.ZIPPZP.11445/302302-POG/1POG>

obszar uzupełnienia zabudowy

PL.ZIPPZP.11445_302302-POG_1POG-169OUZ_20250905T220000

identyfier

<https://www.gov.pl/zagospodarowanieprzestrzenne/app/ObszarUzupelnieniaZabudowy/PL.ZIPPZP.11445/302302-POG/1POG-169OUZ/20250905T220000>

przestrzen nazw

PL.ZIPPZP.11445/302302-POG

lokalny id

1POG-169OUZ

wersja id

20250905T220000

początek wersji obiektu

2025-09-05T22:00

nazwa

Obszar uzupełnienia zabudowy

oznaczenie

169OUZ

symbol

OUZ

obowiązuje od

2025-09-05

obowiązuje do

obecnie

status

w opracowaniu
<https://inspire.ec.europa.eu/codelist/ProcessStepGeneralValue/elaboration>

charakter ustalenia

ogólnie wiążące
<https://inspire.ec.europa.eu/codelist/RegulationNatureValue/generallyBinding>

geometria



plan


<https://www.gov.pl/zagospodarowanieprzestrzenne/app/AktPlanowaniaPrzestrzennego/PL.ZIPPZP.11445/302302-POG/1POG>

obszar uzupełnienia zabudowy


PL.ZIPPZP.11445_302302-POG_1POG-170OUZ_20250905T220000

identyfier

<https://www.gov.pl/zagospodarowanieprzestrzenne/app>

	/ObszarUzupełnieniaZabudowy/PL.ZIPPZP.11445/302302-POG/1POG-170OUZ/20250905T220000
przestrzen nazw	PL.ZIPPZP.11445/302302-POG
lokalny id	1POG-170OUZ
wersja id	20250905T220000
początek wersji obiektu	2025-09-05T22:00
nazwa	Obszar uzupełnienia zabudowy
oznaczenie	170OUZ
symbol	OUZ
obowiązuje od	2025-09-05
obowiązuje do	obecnie
status	w opracowaniu https://inspire.ec.europa.eu/codelist/ProcessStepGeneralValue/elaboration
charakter ustalenia	ogólnie wiążące https://inspire.ec.europa.eu/codelist/RegulationNatureValue/generallyBinding
geometria	
plan	https://www.gov.pl/zagospodarowanieprzestrzenne/app/AktPlanowaniaPrzestrzennego/PL.ZIPPZP.11445/302302-POG/1POG
obszar uzupełnienia zabudowy	PL.ZIPPZP.11445_302302-POG_1POG-171OUZ_20250905T220000
identyfier	https://www.gov.pl/zagospodarowanieprzestrzenne/app/ObszarUzupełnieniaZabudowy/PL.ZIPPZP.11445/302302-POG/1POG-171OUZ/20250905T220000
przestrzen nazw	PL.ZIPPZP.11445/302302-POG
lokalny id	1POG-171OUZ
wersja id	20250905T220000
początek wersji obiektu	2025-09-05T22:00
nazwa	Obszar uzupełnienia zabudowy
oznaczenie	171OUZ
symbol	OUZ
obowiązuje od	2025-09-05
obowiązuje do	obecnie
status	w opracowaniu https://inspire.ec.europa.eu/codelist/ProcessStepGeneralValue

	/elaboration
charakter ustalenia	ogólnie wiążące https://inspire.ec.europa.eu/codelist/RegulationNatureValue/generallyBinding
geometria	
plan	https://www.gov.pl/zagospodarowanieprzestrzenne/app/AktPlanowaniaPrzestrzennego/PL.ZIPPZP.11445/302302-POG/1POG
obszar uzupełnienia zabudowy	PL.ZIPPZP.11445_302302-POG_1POG-172OUZ_20250905T220000
identfier	https://www.gov.pl/zagospodarowanieprzestrzenne/app/ObszarUzupelnieniaZabudowy/PL.ZIPPZP.11445/302302-POG/1POG-172OUZ/20250905T220000
przestrzen nazw	PL.ZIPPZP.11445/302302-POG
lokalny id	1POG-172OUZ
wersja id	20250905T220000
początek wersji obiektu	2025-09-05T22:00
nazwa	Obszar uzupełnienia zabudowy
oznaczenie	172OUZ
symbol	OUZ
obowiązuje od	2025-09-05
obowiązuje do	obecnie
status	w opracowaniu https://inspire.ec.europa.eu/codelist/ProcessStepGeneralValue/elaboration
charakter ustalenia	ogólnie wiążące https://inspire.ec.europa.eu/codelist/RegulationNatureValue/generallyBinding
geometria	
plan	https://www.gov.pl/zagospodarowanieprzestrzenne/app

obszar uzupełnienia zabudowy	PL.ZIPPZP.11445_302302-POG_1POG-173OUZ_20250905T220000
identfier	https://www.gov.pl/zagospodarowanieprzestrzenne/app/ObszarUzupelnieniaZabudowy/PL.ZIPPZP.11445/302302-POG/1POG-173OUZ/20250905T220000
przestrzen nazw	PL.ZIPPZP.11445/302302-POG
lokalny id	1POG-173OUZ
wersja id	20250905T220000
poczatek wersji obiektu	2025-09-05T22:00
nazwa	Obszar uzupełnienia zabudowy
oznaczenie	173OUZ
symbol	OUZ
obowiazuje od	2025-09-05
obowiazuje do	obecnie
status	w opracowaniu https://inspire.ec.europa.eu/codelist/ProcessStepGeneralValue/elaboration
charakter ustalenia	ogólnie wiążące https://inspire.ec.europa.eu/codelist/RegulationNatureValue/generallyBinding
geometria	
plan	https://www.gov.pl/zagospodarowanieprzestrzenne/app/AktPlanowaniaPrzestrzennego/PL.ZIPPZP.11445/302302-POG/1POG

obszar uzupełnienia zabudowy	PL.ZIPPZP.11445_302302-POG_1POG-174OUZ_20250905T220000
identfier	https://www.gov.pl/zagospodarowanieprzestrzenne/app/ObszarUzupelnieniaZabudowy/PL.ZIPPZP.11445/302302-POG/1POG-174OUZ/20250905T220000
przestrzen nazw	PL.ZIPPZP.11445/302302-POG
lokalny id	1POG-174OUZ
wersja id	20250905T220000
poczatek wersji obiektu	2025-09-05T22:00
nazwa	Obszar uzupełnienia zabudowy
oznaczenie	174OUZ
symbol	OUZ
obowiazuje od	2025-09-05

obowiązuje do	obecnie
status	w opracowaniu https://inspire.ec.europa.eu/codelist/ProcessStepGeneralValue/elaboration
charakter ustalenia	ogólnie wiążące https://inspire.ec.europa.eu/codelist/RegulationNatureValue/generallyBinding
geometria	
plan	https://www.gov.pl/zagospodarowanieprzestrzenne/app/AktPlanowaniaPrzestrzennego/PL.ZIPPZP.11445/302302-POG/1POG
obszar uzupełnienia zabudowy	PL.ZIPPZP.11445_302302-POG_1POG-175OUZ_20250905T220000
identyfier	https://www.gov.pl/zagospodarowanieprzestrzenne/app/ObszarUzupelnieniaZabudowy/PL.ZIPPZP.11445/302302-POG/1POG-175OUZ/20250905T220000
przestrzen nazw	PL.ZIPPZP.11445/302302-POG
lokalny id	1POG-175OUZ
wersja id	20250905T220000
początek wersji obiektu	2025-09-05T22:00
nazwa	Obszar uzupełnienia zabudowy
oznaczenie	175OUZ
symbol	OUZ
obowiązuje od	2025-09-05
obowiązuje do	obecnie
status	w opracowaniu https://inspire.ec.europa.eu/codelist/ProcessStepGeneralValue/elaboration
charakter ustalenia	ogólnie wiążące https://inspire.ec.europa.eu/codelist/RegulationNatureValue/generallyBinding
geometria	



plan

<https://www.gov.pl/zagospodarowanieprzestrzenne/app/AktPlanowaniaPrzestrzennego/PL.ZIPPZP.11445/302302-POG/1POG>

obszar uzupełnienia zabudowy

PL.ZIPPZP.11445_302302-POG_1POG-176OUZ_20250905T220000

identyfier

<https://www.gov.pl/zagospodarowanieprzestrzenne/app/ObszarUzupelnieniaZabudowy/PL.ZIPPZP.11445/302302-POG/1POG-176OUZ/20250905T220000>

przestrzen nazw

PL.ZIPPZP.11445/302302-POG

lokalny id

1POG-176OUZ

wersja id

20250905T220000

początek wersji obiektu

2025-09-05T22:00

nazwa

Obszar uzupełnienia zabudowy

oznaczenie

176OUZ

symbol

OUZ

obowiązuje od

2025-09-05

obowiązuje do

obecnie

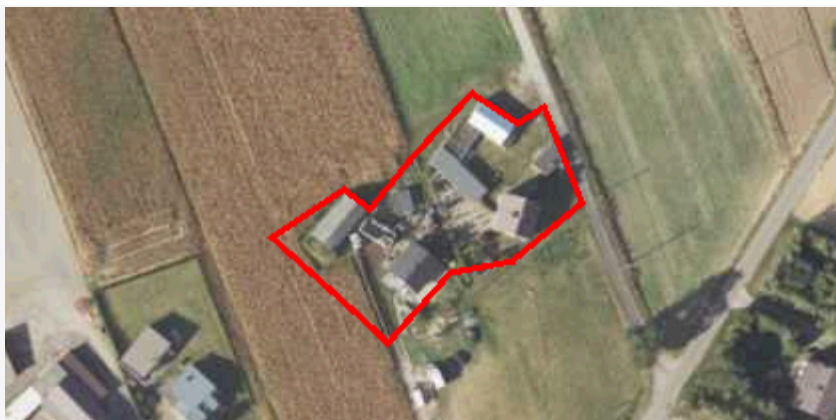
status

w opracowaniu
<https://inspire.ec.europa.eu/codelist/ProcessStepGeneralValue/elaboration>

charakter ustalenia

ogólnie wiążące
<https://inspire.ec.europa.eu/codelist/RegulationNatureValue/generallyBinding>

geometria



plan


<https://www.gov.pl/zagospodarowanieprzestrzenne/app/AktPlanowaniaPrzestrzennego/PL.ZIPPZP.11445/302302-POG/1POG>

obszar uzupełnienia zabudowy


PL.ZIPPZP.11445_302302-POG_1POG-177OUZ_20250905T220000

identyfier


<https://www.gov.pl/zagospodarowanieprzestrzenne/app>

	/ObszarUzupełnieniaZabudowy/PL.ZIPPZP.11445/302302-POG/1POG-177OUZ/20250905T220000
przestrzen nazw	PL.ZIPPZP.11445/302302-POG
lokalny id	1POG-177OUZ
wersja id	20250905T220000
początek wersji obiektu	2025-09-05T22:00
nazwa	Obszar uzupełnienia zabudowy
oznaczenie	177OUZ
symbol	OUZ
obowiązuje od	2025-09-05
obowiązuje do	obecnie
status	w opracowaniu https://inspire.ec.europa.eu/codelist/ProcessStepGeneralValue/elaboration
charakter ustalenia	ogólnie wiążące https://inspire.ec.europa.eu/codelist/RegulationNatureValue/generallyBinding
geometria	
plan	https://www.gov.pl/zagospodarowanieprzestrzenne/app/AktPlanowaniaPrzestrzennego/PL.ZIPPZP.11445/302302-POG/1POG
obszar uzupełnienia zabudowy	PL.ZIPPZP.11445_302302-POG_1POG-178OUZ_20250905T220000
identyfier	https://www.gov.pl/zagospodarowanieprzestrzenne/app/ObszarUzupełnieniaZabudowy/PL.ZIPPZP.11445/302302-POG/1POG-178OUZ/20250905T220000
przestrzen nazw	PL.ZIPPZP.11445/302302-POG
lokalny id	1POG-178OUZ
wersja id	20250905T220000
początek wersji obiektu	2025-09-05T22:00
nazwa	Obszar uzupełnienia zabudowy
oznaczenie	178OUZ
symbol	OUZ
obowiązuje od	2025-09-05
obowiązuje do	obecnie
status	w opracowaniu https://inspire.ec.europa.eu/codelist/ProcessStepGeneralValue

	/elaboration
charakter ustalenia	ogólnie wiążące https://inspire.ec.europa.eu/codelist/RegulationNatureValue/generallyBinding
geometria	
plan	https://www.gov.pl/zagospodarowanieprzestrzenne/app/AktPlanowaniaPrzestrzennego/PL.ZIPPZP.11445/302302-POG/1POG
obszar uzupełnienia zabudowy	PL.ZIPPZP.11445_302302-POG_1POG-179OUZ_20250905T220000
identfier	https://www.gov.pl/zagospodarowanieprzestrzenne/app/ObszarUzupelnieniaZabudowy/PL.ZIPPZP.11445/302302-POG/1POG-179OUZ/20250905T220000
przestrzen nazw	PL.ZIPPZP.11445/302302-POG
lokalny id	1POG-179OUZ
wersja id	20250905T220000
początek wersji obiektu	2025-09-05T22:00
nazwa	Obszar uzupełnienia zabudowy
oznaczenie	179OUZ
symbol	OUZ
obowiązuje od	2025-09-05
obowiązuje do	obecnie
status	w opracowaniu https://inspire.ec.europa.eu/codelist/ProcessStepGeneralValue/elaboration
charakter ustalenia	ogólnie wiążące https://inspire.ec.europa.eu/codelist/RegulationNatureValue/generallyBinding
geometria	
plan	https://www.gov.pl/zagospodarowanieprzestrzenne/app

obszar uzupełnienia zabudowy	PL.ZIPPZP.11445_302302-POG_1POG-180OUZ_20250905T220000
identfier	https://www.gov.pl/zagospodarowanieprzestrzenne/app/ObszarUzupelnieniaZabudowy/PL.ZIPPZP.11445/302302-POG/1POG-180OUZ/20250905T220000
przestrzen nazw	PL.ZIPPZP.11445/302302-POG
lokalny id	1POG-180OUZ
wersja id	20250905T220000
początek wersji obiektu	2025-09-05T22:00
nazwa	Obszar uzupełnienia zabudowy
oznaczenie	180OUZ
symbol	OUZ
obowiązuje od	2025-09-05
obowiązuje do	obecnie
status	w opracowaniu https://inspire.ec.europa.eu/codelist/ProcessStepGeneralValue/elaboration
charakter ustalenia	ogólnie wiążące https://inspire.ec.europa.eu/codelist/RegulationNatureValue/generallyBinding
geometria	
plan	https://www.gov.pl/zagospodarowanieprzestrzenne/app/AktPlanowaniaPrzestrzennego/PL.ZIPPZP.11445/302302-POG/1POG

obszar uzupełnienia zabudowy	PL.ZIPPZP.11445_302302-POG_1POG-181OUZ_20250905T220000
identfier	https://www.gov.pl/zagospodarowanieprzestrzenne/app/ObszarUzupelnieniaZabudowy/PL.ZIPPZP.11445/302302-POG/1POG-181OUZ/20250905T220000
przestrzen nazw	PL.ZIPPZP.11445/302302-POG
lokalny id	1POG-181OUZ
wersja id	20250905T220000
początek wersji obiektu	2025-09-05T22:00
nazwa	Obszar uzupełnienia zabudowy
oznaczenie	181OUZ
symbol	OUZ
obowiązuje od	2025-09-05

obowiązuje do	obecnie
status	w opracowaniu https://inspire.ec.europa.eu/codelist/ProcessStepGeneralValue/elaboration
charakter ustalenia	ogólnie wiążące https://inspire.ec.europa.eu/codelist/RegulationNatureValue/generallyBinding
geometria	
plan	https://www.gov.pl/zagospodarowanieprzestrzenne/app/AktPlanowaniaPrzestrzennego/PL.ZIPPZP.11445/302302-POG/1POG
obszar uzupełnienia zabudowy	PL.ZIPPZP.11445_302302-POG_1POG-182OUZ_20250905T220000
identfier	https://www.gov.pl/zagospodarowanieprzestrzenne/app/ObszarUzupelnieniaZabudowy/PL.ZIPPZP.11445/302302-POG/1POG-182OUZ/20250905T220000
przestrzen nazw	PL.ZIPPZP.11445/302302-POG
lokalny id	1POG-182OUZ
wersja id	20250905T220000
początek wersji obiektu	2025-09-05T22:00
nazwa	Obszar uzupełnienia zabudowy
oznaczenie	182OUZ
symbol	OUZ
obowiązuje od	2025-09-05
obowiązuje do	obecnie
status	w opracowaniu https://inspire.ec.europa.eu/codelist/ProcessStepGeneralValue/elaboration
charakter ustalenia	ogólnie wiążące https://inspire.ec.europa.eu/codelist/RegulationNatureValue/generallyBinding
geometria	



plan

<https://www.gov.pl/zagospodarowanieprzestrzenne/app/AktPlanowaniaPrzestrzennego/PL.ZIPPZP.11445/302302-POG/1POG>

obszar uzupełnienia zabudowy

PL.ZIPPZP.11445_302302-POG_1POG-183OUZ_20250905T220000

identyfier

<https://www.gov.pl/zagospodarowanieprzestrzenne/app/ObszarUzupelnieniaZabudowy/PL.ZIPPZP.11445/302302-POG/1POG-183OUZ/20250905T220000>

przestrzen nazw

PL.ZIPPZP.11445/302302-POG

lokalny id

1POG-183OUZ

wersja id

20250905T220000

początek wersji obiektu

2025-09-05T22:00

nazwa

Obszar uzupełnienia zabudowy

oznaczenie

183OUZ

symbol

OUZ

obowiązuje od

2025-09-05

obowiązuje do

obecnie

status

w opracowaniu
<https://inspire.ec.europa.eu/codelist/ProcessStepGeneralValue/elaboration>

charakter ustalenia

ogólnie wiążące
<https://inspire.ec.europa.eu/codelist/RegulationNatureValue/generallyBinding>

geometria



plan


<https://www.gov.pl/zagospodarowanieprzestrzenne/app/AktPlanowaniaPrzestrzennego/PL.ZIPPZP.11445/302302-POG/1POG>

obszar uzupełnienia zabudowy


PL.ZIPPZP.11445_302302-POG_1POG-184OUZ_20250905T220000

identyfier


<https://www.gov.pl/zagospodarowanieprzestrzenne/app>

	/ObszarUzupełnieniaZabudowy/PL.ZIPPZP.11445/302302-POG/1POG-184OUZ/20250905T220000
przestrzen nazw	PL.ZIPPZP.11445/302302-POG
lokalny id	1POG-184OUZ
wersja id	20250905T220000
początek wersji obiektu	2025-09-05T22:00
nazwa	Obszar uzupełnienia zabudowy
oznaczenie	184OUZ
symbol	OUZ
obowiązuje od	2025-09-05
obowiązuje do	obecnie
status	w opracowaniu https://inspire.ec.europa.eu/codelist/ProcessStepGeneralValue/elaboration
charakter ustalenia	ogólnie wiążące https://inspire.ec.europa.eu/codelist/RegulationNatureValue/generallyBinding
geometria	
plan	https://www.gov.pl/zagospodarowanieprzestrzenne/app/AktPlanowaniaPrzestrzennego/PL.ZIPPZP.11445/302302-POG/1POG
obszar uzupełnienia zabudowy	PL.ZIPPZP.11445_302302-POG_1POG-185OUZ_20250905T220000
identyfier	https://www.gov.pl/zagospodarowanieprzestrzenne/app/ObszarUzupełnieniaZabudowy/PL.ZIPPZP.11445/302302-POG/1POG-185OUZ/20250905T220000
przestrzen nazw	PL.ZIPPZP.11445/302302-POG
lokalny id	1POG-185OUZ
wersja id	20250905T220000
początek wersji obiektu	2025-09-05T22:00
nazwa	Obszar uzupełnienia zabudowy
oznaczenie	185OUZ
symbol	OUZ
obowiązuje od	2025-09-05
obowiązuje do	obecnie
status	w opracowaniu https://inspire.ec.europa.eu/codelist/ProcessStepGeneralValue

	/elaboration
charakter ustalenia	ogólnie wiążące https://inspire.ec.europa.eu/codelist/RegulationNatureValue/generallyBinding
geometria	
plan	https://www.gov.pl/zagospodarowanieprzestrzenne/app/AktPlanowaniaPrzestrzennego/PL.ZIPPZP.11445/302302-POG/1POG
obszar uzupełnienia zabudowy	PL.ZIPPZP.11445_302302-POG_1POG-186OUZ_20250905T220000
identfier	https://www.gov.pl/zagospodarowanieprzestrzenne/app/ObszarUzupelnieniaZabudowy/PL.ZIPPZP.11445/302302-POG/1POG-186OUZ/20250905T220000
przestrzen nazw	PL.ZIPPZP.11445/302302-POG
lokalny id	1POG-186OUZ
wersja id	20250905T220000
początek wersji obiektu	2025-09-05T22:00
nazwa	Obszar uzupełnienia zabudowy
oznaczenie	186OUZ
symbol	OUZ
obowiązuje od	2025-09-05
obowiązuje do	obecnie
status	w opracowaniu https://inspire.ec.europa.eu/codelist/ProcessStepGeneralValue/elaboration
charakter ustalenia	ogólnie wiążące https://inspire.ec.europa.eu/codelist/RegulationNatureValue/generallyBinding
geometria	
plan	https://www.gov.pl/zagospodarowanieprzestrzenne/app

obszar uzupełnienia zabudowy	PL.ZIPPZP.11445_302302-POG_1POG-187OUZ_20250905T220000
identfier	https://www.gov.pl/zagospodarowanieprzestrzenne/app/ObszarUzupelnieniaZabudowy/PL.ZIPPZP.11445/302302-POG/1POG-187OUZ/20250905T220000
przestrzen nazw	PL.ZIPPZP.11445/302302-POG
lokalny id	1POG-187OUZ
wersja id	20250905T220000
poczatek wersji obiektu	2025-09-05T22:00
nazwa	Obszar uzupełnienia zabudowy
oznaczenie	187OUZ
symbol	OUZ
obowiazuje od	2025-09-05
obowiazuje do	obecnie
status	w opracowaniu https://inspire.ec.europa.eu/codelist/ProcessStepGeneralValue/elaboration
charakter ustalenia	ogólnie wiążące https://inspire.ec.europa.eu/codelist/RegulationNatureValue/generallyBinding
geometria	
plan	https://www.gov.pl/zagospodarowanieprzestrzenne/app/AktPlanowaniaPrzestrzennego/PL.ZIPPZP.11445/302302-POG/1POG

obszar uzupełnienia zabudowy	PL.ZIPPZP.11445_302302-POG_1POG-188OUZ_20250905T220000
identfier	https://www.gov.pl/zagospodarowanieprzestrzenne/app/ObszarUzupelnieniaZabudowy/PL.ZIPPZP.11445/302302-POG/1POG-188OUZ/20250905T220000
przestrzen nazw	PL.ZIPPZP.11445/302302-POG
lokalny id	1POG-188OUZ
wersja id	20250905T220000
poczatek wersji obiektu	2025-09-05T22:00
nazwa	Obszar uzupełnienia zabudowy
oznaczenie	188OUZ
symbol	OUZ
obowiazuje od	2025-09-05

obowiazuje do	obecnie
status	w opracowaniu https://inspire.ec.europa.eu/codelist/ProcessStepGeneralValue/elaboration
charakter ustalenia	ogólnie wiążące https://inspire.ec.europa.eu/codelist/RegulationNatureValue/generallyBinding
geometria	
plan	https://www.gov.pl/zagospodarowanieprzestrzenne/app/AktPlanowaniaPrzestrzennego/PL.ZIPPZP.11445/302302-POG/1POG
obszar uzupełnienia zabudowy	PL.ZIPPZP.11445_302302-POG_1POG-189OUZ_20250905T220000
identfier	https://www.gov.pl/zagospodarowanieprzestrzenne/app/ObszarUzupelnieniaZabudowy/PL.ZIPPZP.11445/302302-POG/1POG-189OUZ/20250905T220000
przestrzen nazw	PL.ZIPPZP.11445/302302-POG
lokalny id	1POG-189OUZ
wersja id	20250905T220000
początek wersji obiektu	2025-09-05T22:00
nazwa	Obszar uzupełnienia zabudowy
oznaczenie	189OUZ
symbol	OUZ
obowiazuje od	2025-09-05
obowiazuje do	obecnie
status	w opracowaniu https://inspire.ec.europa.eu/codelist/ProcessStepGeneralValue/elaboration
charakter ustalenia	ogólnie wiążące https://inspire.ec.europa.eu/codelist/RegulationNatureValue/generallyBinding
geometria	



plan

<https://www.gov.pl/zagospodarowanieprzestrzenne/app/AktPlanowaniaPrzestrzennego/PL.ZIPPZP.11445/302302-POG/1POG>

obszar uzupełnienia zabudowy

PL.ZIPPZP.11445_302302-POG_1POG-190OUZ_20250905T220000

identyfier

<https://www.gov.pl/zagospodarowanieprzestrzenne/app/ObszarUzupelnieniaZabudowy/PL.ZIPPZP.11445/302302-POG/1POG-190OUZ/20250905T220000>

przestrzen nazw

PL.ZIPPZP.11445/302302-POG

lokalny id

1POG-190OUZ

wersja id

20250905T220000

początek wersji obiektu

2025-09-05T22:00

nazwa

Obszar uzupełnienia zabudowy

oznaczenie

190OUZ

symbol

OUZ

obowiązuje od

2025-09-05

obowiązuje do

obecnie

status

w opracowaniu
<https://inspire.ec.europa.eu/codelist/ProcessStepGeneralValue/elaboration>

charakter ustalenia

ogólnie wiążące
<https://inspire.ec.europa.eu/codelist/RegulationNatureValue/generallyBinding>

geometria



plan


<https://www.gov.pl/zagospodarowanieprzestrzenne/app/AktPlanowaniaPrzestrzennego/PL.ZIPPZP.11445/302302-POG/1POG>



obszar uzupełnienia zabudowy


PL.ZIPPZP.11445_302302-POG_1POG-191OUZ_20250905T220000

identyfier


<https://www.gov.pl/zagospodarowanieprzestrzenne/app>

	/ObszarUzupełnieniaZabudowy/PL.ZIPPZP.11445/302302-POG/1POG-191OUZ/20250905T220000
przestrzen nazw	PL.ZIPPZP.11445/302302-POG
lokalny id	1POG-191OUZ
wersja id	20250905T220000
początek wersji obiektu	2025-09-05T22:00
nazwa	Obszar uzupełnienia zabudowy
oznaczenie	191OUZ
symbol	OUZ
obowiązuje od	2025-09-05
obowiązuje do	obecnie
status	w opracowaniu https://inspire.ec.europa.eu/codelist/ProcessStepGeneralValue/elaboration
charakter ustalenia	ogólnie wiążące https://inspire.ec.europa.eu/codelist/RegulationNatureValue/generallyBinding
geometria	
plan	https://www.gov.pl/zagospodarowanieprzestrzenne/app/AktPlanowaniaPrzestrzennego/PL.ZIPPZP.11445/302302-POG/1POG
obszar uzupełnienia zabudowy	PL.ZIPPZP.11445_302302-POG_1POG-192OUZ_20250905T220000
identyfier	https://www.gov.pl/zagospodarowanieprzestrzenne/app/ObszarUzupełnieniaZabudowy/PL.ZIPPZP.11445/302302-POG/1POG-192OUZ/20250905T220000
przestrzen nazw	PL.ZIPPZP.11445/302302-POG
lokalny id	1POG-192OUZ
wersja id	20250905T220000
początek wersji obiektu	2025-09-05T22:00
nazwa	Obszar uzupełnienia zabudowy
oznaczenie	192OUZ
symbol	OUZ
obowiązuje od	2025-09-05
obowiązuje do	obecnie
status	w opracowaniu https://inspire.ec.europa.eu/codelist/ProcessStepGeneralValue

	/elaboration
charakter ustalenia	ogólnie wiążące https://inspire.ec.europa.eu/codelist/RegulationNatureValue/generallyBinding
geometria	
plan	https://www.gov.pl/zagospodarowanieprzestrzenne/app/AktPlanowaniaPrzestrzennego/PL.ZIPPZP.11445/302302-POG/1POG
obszar uzupełnienia zabudowy	PL.ZIPPZP.11445_302302-POG_1POG-193OUZ_20250905T220000
identyfier	https://www.gov.pl/zagospodarowanieprzestrzenne/app/ObszarUzupelnieniaZabudowy/PL.ZIPPZP.11445/302302-POG/1POG-193OUZ/20250905T220000
przestrzen nazw	PL.ZIPPZP.11445/302302-POG
lokalny id	1POG-193OUZ
wersja id	20250905T220000
początek wersji obiektu	2025-09-05T22:00
nazwa	Obszar uzupełnienia zabudowy
oznaczenie	193OUZ
symbol	OUZ
obowiązuje od	2025-09-05
obowiązuje do	obecnie
status	w opracowaniu https://inspire.ec.europa.eu/codelist/ProcessStepGeneralValue/elaboration
charakter ustalenia	ogólnie wiążące https://inspire.ec.europa.eu/codelist/RegulationNatureValue/generallyBinding
geometria	
plan	https://www.gov.pl/zagospodarowanieprzestrzenne/app

obszar uzupełnienia zabudowy	PL.ZIPPZP.11445_302302-POG_1POG-194OUZ_20250905T220000
identfier	https://www.gov.pl/zagospodarowanieprzestrzenne/app/ObszarUzupelnieniaZabudowy/PL.ZIPPZP.11445/302302-POG/1POG-194OUZ/20250905T220000
przestrzen nazw	PL.ZIPPZP.11445/302302-POG
lokalny id	1POG-194OUZ
wersja id	20250905T220000
początek wersji obiektu	2025-09-05T22:00
nazwa	Obszar uzupełnienia zabudowy
oznaczenie	194OUZ
symbol	OUZ
obowiązuje od	2025-09-05
obowiązuje do	obecnie
status	w opracowaniu https://inspire.ec.europa.eu/codelist/ProcessStepGeneralValue/elaboration
charakter ustalenia	ogólnie wiążące https://inspire.ec.europa.eu/codelist/RegulationNatureValue/generallyBinding
geometria	
plan	https://www.gov.pl/zagospodarowanieprzestrzenne/app/AktPlanowaniaPrzestrzennego/PL.ZIPPZP.11445/302302-POG/1POG

obszar uzupełnienia zabudowy	PL.ZIPPZP.11445_302302-POG_1POG-195OUZ_20250905T220000
identfier	https://www.gov.pl/zagospodarowanieprzestrzenne/app/ObszarUzupelnieniaZabudowy/PL.ZIPPZP.11445/302302-POG/1POG-195OUZ/20250905T220000
przestrzen nazw	PL.ZIPPZP.11445/302302-POG
lokalny id	1POG-195OUZ
wersja id	20250905T220000
początek wersji obiektu	2025-09-05T22:00
nazwa	Obszar uzupełnienia zabudowy
oznaczenie	195OUZ
symbol	OUZ
obowiązuje od	2025-09-05

obowiązuje do	obecnie
status	w opracowaniu https://inspire.ec.europa.eu/codelist/ProcessStepGeneralValue/elaboration
charakter ustalenia	ogólnie wiążące https://inspire.ec.europa.eu/codelist/RegulationNatureValue/generallyBinding
geometria	
plan	https://www.gov.pl/zagospodarowanieprzestrzenne/app/AktPlanowaniaPrzestrzennego/PL.ZIPPZP.11445/302302-POG/1POG
obszar uzupełnienia zabudowy	PL.ZIPPZP.11445_302302-POG_1POG-196OUZ_20250905T220000
identfier	https://www.gov.pl/zagospodarowanieprzestrzenne/app/ObszarUzupelnieniaZabudowy/PL.ZIPPZP.11445/302302-POG/1POG-196OUZ/20250905T220000
przestrzen nazw	PL.ZIPPZP.11445/302302-POG
lokalny id	1POG-196OUZ
wersja id	20250905T220000
początek wersji obiektu	2025-09-05T22:00
nazwa	Obszar uzupełnienia zabudowy
oznaczenie	196OUZ
symbol	OUZ
obowiązuje od	2025-09-05
obowiązuje do	obecnie
status	w opracowaniu https://inspire.ec.europa.eu/codelist/ProcessStepGeneralValue/elaboration
charakter ustalenia	ogólnie wiążące https://inspire.ec.europa.eu/codelist/RegulationNatureValue/generallyBinding
geometria	



plan

<https://www.gov.pl/zagospodarowanieprzestrzenne/app/AktPlanowaniaPrzestrzennego/PL.ZIPPZP.11445/302302-POG/1POG>

obszar uzupełnienia zabudowy

PL.ZIPPZP.11445_302302-POG_1POG-197OUZ_20250905T220000

identyfier

<https://www.gov.pl/zagospodarowanieprzestrzenne/app/ObszarUzupelnieniaZabudowy/PL.ZIPPZP.11445/302302-POG/1POG-197OUZ/20250905T220000>

przestrzen nazw

PL.ZIPPZP.11445/302302-POG

lokalny id

1POG-197OUZ

wersja id

20250905T220000

początek wersji obiektu

2025-09-05T22:00

nazwa

Obszar uzupełnienia zabudowy

oznaczenie

197OUZ

symbol

OUZ

obowiązuje od

2025-09-05

obowiązuje do

obecnie

status

w opracowaniu
<https://inspire.ec.europa.eu/codelist/ProcessStepGeneralValue/elaboration>

charakter ustalenia

ogólnie wiążące
<https://inspire.ec.europa.eu/codelist/RegulationNatureValue/generallyBinding>

geometria



plan


<https://www.gov.pl/zagospodarowanieprzestrzenne/app/AktPlanowaniaPrzestrzennego/PL.ZIPPZP.11445/302302-POG/1POG>

obszar uzupełnienia zabudowy


PL.ZIPPZP.11445_302302-POG_1POG-198OUZ_20250905T220000

identyfier


<https://www.gov.pl/zagospodarowanieprzestrzenne/app>

	/ObszarUzupełnieniaZabudowy/PL.ZIPPZP.11445/302302-POG/1POG-198OUZ/20250905T220000
przestrzen nazw	PL.ZIPPZP.11445/302302-POG
lokalny id	1POG-198OUZ
wersja id	20250905T220000
początek wersji obiektu	2025-09-05T22:00
nazwa	Obszar uzupełnienia zabudowy
oznaczenie	198OUZ
symbol	OUZ
obowiązuje od	2025-09-05
obowiązuje do	obecnie
status	w opracowaniu https://inspire.ec.europa.eu/codelist/ProcessStepGeneralValue/elaboration
charakter ustalenia	ogólnie wiążące https://inspire.ec.europa.eu/codelist/RegulationNatureValue/generallyBinding
geometria	
plan	https://www.gov.pl/zagospodarowanieprzestrzenne/app/AktPlanowaniaPrzestrzennego/PL.ZIPPZP.11445/302302-POG/1POG
obszar uzupełnienia zabudowy	PL.ZIPPZP.11445_302302-POG_1POG-199OUZ_20250905T220000
identyfier	https://www.gov.pl/zagospodarowanieprzestrzenne/app/ObszarUzupełnieniaZabudowy/PL.ZIPPZP.11445/302302-POG/1POG-199OUZ/20250905T220000
przestrzen nazw	PL.ZIPPZP.11445/302302-POG
lokalny id	1POG-199OUZ
wersja id	20250905T220000
początek wersji obiektu	2025-09-05T22:00
nazwa	Obszar uzupełnienia zabudowy
oznaczenie	199OUZ
symbol	OUZ
obowiązuje od	2025-09-05
obowiązuje do	obecnie
status	w opracowaniu https://inspire.ec.europa.eu/codelist/ProcessStepGeneralValue

	/elaboration
charakter ustalenia	ogólnie wiążące https://inspire.ec.europa.eu/codelist/RegulationNatureValue/generallyBinding
geometria	
plan	https://www.gov.pl/zagospodarowanieprzestrzenne/app/AktPlanowaniaPrzestrzennego/PL.ZIPPZP.11445/302302-POG/1POG
obszar uzupełnienia zabudowy	PL.ZIPPZP.11445_302302-POG_1POG-200OUZ_20250905T220000
identfier	https://www.gov.pl/zagospodarowanieprzestrzenne/app/ObszarUzupelnieniaZabudowy/PL.ZIPPZP.11445/302302-POG/1POG-200OUZ/20250905T220000
przestrzen nazw	PL.ZIPPZP.11445/302302-POG
lokalny id	1POG-200OUZ
wersja id	20250905T220000
początek wersji obiektu	2025-09-05T22:00
nazwa	Obszar uzupełnienia zabudowy
oznaczenie	200OUZ
symbol	OUZ
obowiązuje od	2025-09-05
obowiązuje do	obecnie
status	w opracowaniu https://inspire.ec.europa.eu/codelist/ProcessStepGeneralValue/elaboration
charakter ustalenia	ogólnie wiążące https://inspire.ec.europa.eu/codelist/RegulationNatureValue/generallyBinding
geometria	
plan	https://www.gov.pl/zagospodarowanieprzestrzenne/app

obszar uzupełnienia zabudowy	PL.ZIPPZP.11445_302302-POG_1POG-201OUZ_20250905T220000
identfier	https://www.gov.pl/zagospodarowanieprzestrzenne/app/ObszarUzupelnieniaZabudowy/PL.ZIPPZP.11445/302302-POG/1POG-201OUZ/20250905T220000
przestrzen nazw	PL.ZIPPZP.11445/302302-POG
lokalny id	1POG-201OUZ
wersja id	20250905T220000
poczatek wersji obiektu	2025-09-05T22:00
nazwa	Obszar uzupełnienia zabudowy
oznaczenie	201OUZ
symbol	OUZ
obowiazuje od	2025-09-05
obowiazuje do	obecnie
status	w opracowaniu https://inspire.ec.europa.eu/codelist/ProcessStepGeneralValue/elaboration
charakter ustalenia	ogólnie wiążące https://inspire.ec.europa.eu/codelist/RegulationNatureValue/generallyBinding
geometria	
plan	https://www.gov.pl/zagospodarowanieprzestrzenne/app/AktPlanowaniaPrzestrzennego/PL.ZIPPZP.11445/302302-POG/1POG

obszar uzupełnienia zabudowy	PL.ZIPPZP.11445_302302-POG_1POG-202OUZ_20250905T220000
identfier	https://www.gov.pl/zagospodarowanieprzestrzenne/app/ObszarUzupelnieniaZabudowy/PL.ZIPPZP.11445/302302-POG/1POG-202OUZ/20250905T220000
przestrzen nazw	PL.ZIPPZP.11445/302302-POG
lokalny id	1POG-202OUZ
wersja id	20250905T220000
poczatek wersji obiektu	2025-09-05T22:00
nazwa	Obszar uzupełnienia zabudowy
oznaczenie	202OUZ
symbol	OUZ
obowiazuje od	2025-09-05

obowiązuje do	obecnie
status	w opracowaniu https://inspire.ec.europa.eu/codelist/ProcessStepGeneralValue/elaboration
charakter ustalenia	ogólnie wiążące https://inspire.ec.europa.eu/codelist/RegulationNatureValue/generallyBinding
geometria	
plan	https://www.gov.pl/zagospodarowanieprzestrzenne/app/AktPlanowaniaPrzestrzennego/PL.ZIPPZP.11445/302302-POG/1POG
obszar uzupełnienia zabudowy	PL.ZIPPZP.11445_302302-POG_1POG-203OUZ_20250905T220000
identyfier	https://www.gov.pl/zagospodarowanieprzestrzenne/app/ObszarUzupelnieniaZabudowy/PL.ZIPPZP.11445/302302-POG/1POG-203OUZ/20250905T220000
przestrzen nazw	PL.ZIPPZP.11445/302302-POG
lokalny id	1POG-203OUZ
wersja id	20250905T220000
początek wersji obiektu	2025-09-05T22:00
nazwa	Obszar uzupełnienia zabudowy
oznaczenie	203OUZ
symbol	OUZ
obowiązuje od	2025-09-05
obowiązuje do	obecnie
status	w opracowaniu https://inspire.ec.europa.eu/codelist/ProcessStepGeneralValue/elaboration
charakter ustalenia	ogólnie wiążące https://inspire.ec.europa.eu/codelist/RegulationNatureValue/generallyBinding
geometria	



plan

<https://www.gov.pl/zagospodarowanieprzestrzenne/app/AktPlanowaniaPrzestrzennego/PL.ZIPPZP.11445/302302-POG/1POG>

obszar uzupełnienia zabudowy

PL.ZIPPZP.11445_302302-POG_1POG-204OUZ_20250905T220000

identyfier

<https://www.gov.pl/zagospodarowanieprzestrzenne/app/ObszarUzupelnieniaZabudowy/PL.ZIPPZP.11445/302302-POG/1POG-204OUZ/20250905T220000>

przestrzen nazw

PL.ZIPPZP.11445/302302-POG

lokalny id

1POG-204OUZ

wersja id

20250905T220000

początek wersji obiektu

2025-09-05T22:00

nazwa

Obszar uzupełnienia zabudowy

oznaczenie

204OUZ

symbol

OUZ

obowiązuje od

2025-09-05

obowiązuje do

obecnie

status

w opracowaniu
<https://inspire.ec.europa.eu/codelist/ProcessStepGeneralValue/elaboration>

charakter ustalenia

ogólnie wiążące
<https://inspire.ec.europa.eu/codelist/RegulationNatureValue/generallyBinding>

geometria



plan


<https://www.gov.pl/zagospodarowanieprzestrzenne/app/AktPlanowaniaPrzestrzennego/PL.ZIPPZP.11445/302302-POG/1POG>

obszar uzupełnienia zabudowy


PL.ZIPPZP.11445_302302-POG_1POG-205OUZ_20250905T220000

identyfier

<https://www.gov.pl/zagospodarowanieprzestrzenne/app>

	/ObszarUzupełnieniaZabudowy/PL.ZIPPZP.11445/302302-POG/1POG-205OUZ/20250905T220000
przestrzen nazw	PL.ZIPPZP.11445/302302-POG
lokalny id	1POG-205OUZ
wersja id	20250905T220000
początek wersji obiektu	2025-09-05T22:00
nazwa	Obszar uzupełnienia zabudowy
oznaczenie	205OUZ
symbol	OUZ
obowiązuje od	2025-09-05
obowiązuje do	obecnie
status	w opracowaniu https://inspire.ec.europa.eu/codelist/ProcessStepGeneralValue/elaboration
charakter ustalenia	ogólnie wiążące https://inspire.ec.europa.eu/codelist/RegulationNatureValue/generallyBinding
geometria	
plan	https://www.gov.pl/zagospodarowanieprzestrzenne/app/AktPlanowaniaPrzestrzennego/PL.ZIPPZP.11445/302302-POG/1POG
obszar uzupełnienia zabudowy	PL.ZIPPZP.11445_302302-POG_1POG-206OUZ_20250905T220000
identyfier	https://www.gov.pl/zagospodarowanieprzestrzenne/app/ObszarUzupełnieniaZabudowy/PL.ZIPPZP.11445/302302-POG/1POG-206OUZ/20250905T220000
przestrzen nazw	PL.ZIPPZP.11445/302302-POG
lokalny id	1POG-206OUZ
wersja id	20250905T220000
początek wersji obiektu	2025-09-05T22:00
nazwa	Obszar uzupełnienia zabudowy
oznaczenie	206OUZ
symbol	OUZ
obowiązuje od	2025-09-05
obowiązuje do	obecnie
status	w opracowaniu https://inspire.ec.europa.eu/codelist/ProcessStepGeneralValue

	/elaboration
charakter ustalenia	ogólnie wiążące https://inspire.ec.europa.eu/codelist/RegulationNatureValue/generallyBinding
geometria	
plan	https://www.gov.pl/zagospodarowanieprzestrzenne/app/AktPlanowaniaPrzestrzennego/PL.ZIPPZP.11445/302302-POG/1POG
obszar uzupełnienia zabudowy	PL.ZIPPZP.11445_302302-POG_1POG-207OUZ_20250905T220000
identfier	https://www.gov.pl/zagospodarowanieprzestrzenne/app/ObszarUzupelnieniaZabudowy/PL.ZIPPZP.11445/302302-POG/1POG-207OUZ/20250905T220000
przestrzen nazw	PL.ZIPPZP.11445/302302-POG
lokalny id	1POG-207OUZ
wersja id	20250905T220000
początek wersji obiektu	2025-09-05T22:00
nazwa	Obszar uzupełnienia zabudowy
oznaczenie	207OUZ
symbol	OUZ
obowiązuje od	2025-09-05
obowiązuje do	obecnie
status	w opracowaniu https://inspire.ec.europa.eu/codelist/ProcessStepGeneralValue/elaboration
charakter ustalenia	ogólnie wiążące https://inspire.ec.europa.eu/codelist/RegulationNatureValue/generallyBinding
geometria	
plan	https://www.gov.pl/zagospodarowanieprzestrzenne/app

obszar uzupełnienia zabudowy	PL.ZIPPZP.11445_302302-POG_1POG-208OUZ_20250905T220000
identyfier	https://www.gov.pl/zagospodarowanieprzestrzenne/app/ObszarUzupelnieniaZabudowy/PL.ZIPPZP.11445/302302-POG/1POG-208OUZ/20250905T220000
przestrzen nazw	PL.ZIPPZP.11445/302302-POG
lokalny id	1POG-208OUZ
wersja id	20250905T220000
poczatek wersji obiektu	2025-09-05T22:00
nazwa	Obszar uzupełnienia zabudowy
oznaczenie	208OUZ
symbol	OUZ
obowiazuje od	2025-09-05
obowiazuje do	obecnie
status	w opracowaniu https://inspire.ec.europa.eu/codelist/ProcessStepGeneralValue/elaboration
charakter ustalenia	ogólnie wiążące https://inspire.ec.europa.eu/codelist/RegulationNatureValue/generallyBinding
geometria	
plan	https://www.gov.pl/zagospodarowanieprzestrzenne/app/AktPlanowaniaPrzestrzennego/PL.ZIPPZP.11445/302302-POG/1POG

obszar uzupełnienia zabudowy	PL.ZIPPZP.11445_302302-POG_1POG-209OUZ_20250905T220000
identyfier	https://www.gov.pl/zagospodarowanieprzestrzenne/app/ObszarUzupelnieniaZabudowy/PL.ZIPPZP.11445/302302-POG/1POG-209OUZ/20250905T220000
przestrzen nazw	PL.ZIPPZP.11445/302302-POG
lokalny id	1POG-209OUZ
wersja id	20250905T220000
poczatek wersji obiektu	2025-09-05T22:00
nazwa	Obszar uzupełnienia zabudowy
oznaczenie	209OUZ
symbol	OUZ
obowiazuje od	2025-09-05

obowiązuje do	obecnie
status	w opracowaniu https://inspire.ec.europa.eu/codelist/ProcessStepGeneralValue/elaboration
charakter ustalenia	ogólnie wiążące https://inspire.ec.europa.eu/codelist/RegulationNatureValue/generallyBinding
geometria	
plan	https://www.gov.pl/zagospodarowanieprzestrzenne/app/AktPlanowaniaPrzestrzennego/PL.ZIPPZP.11445/302302-POG/1POG
obszar uzupełnienia zabudowy	PL.ZIPPZP.11445_302302-POG_1POG-210OUZ_20250905T220000
identfier	https://www.gov.pl/zagospodarowanieprzestrzenne/app/ObszarUzupelnieniaZabudowy/PL.ZIPPZP.11445/302302-POG/1POG-210OUZ/20250905T220000
przestrzen nazw	PL.ZIPPZP.11445/302302-POG
lokalny id	1POG-210OUZ
wersja id	20250905T220000
początek wersji obiektu	2025-09-05T22:00
nazwa	Obszar uzupełnienia zabudowy
oznaczenie	210OUZ
symbol	OUZ
obowiązuje od	2025-09-05
obowiązuje do	obecnie
status	w opracowaniu https://inspire.ec.europa.eu/codelist/ProcessStepGeneralValue/elaboration
charakter ustalenia	ogólnie wiążące https://inspire.ec.europa.eu/codelist/RegulationNatureValue/generallyBinding
geometria	



plan

<https://www.gov.pl/zagospodarowanieprzestrzenne/app/AktPlanowaniaPrzestrzennego/PL.ZIPPZP.11445/302302-POG/1POG>

obszar uzupełnienia zabudowy

PL.ZIPPZP.11445_302302-POG_1POG-211OUZ_20250905T220000

identyfier

<https://www.gov.pl/zagospodarowanieprzestrzenne/app/ObszarUzupelnieniaZabudowy/PL.ZIPPZP.11445/302302-POG/1POG-211OUZ/20250905T220000>

przestrzen nazw

PL.ZIPPZP.11445/302302-POG

lokalny id

1POG-211OUZ

wersja id

20250905T220000

początek wersji obiektu

2025-09-05T22:00

nazwa

Obszar uzupełnienia zabudowy

oznaczenie

211OUZ

symbol

OUZ

obowiązuje od

2025-09-05

obowiązuje do

obecnie

status

w opracowaniu
<https://inspire.ec.europa.eu/codelist/ProcessStepGeneralValue/elaboration>

charakter ustalenia

ogólnie wiążące
<https://inspire.ec.europa.eu/codelist/RegulationNatureValue/generallyBinding>

geometria



plan


<https://www.gov.pl/zagospodarowanieprzestrzenne/app/AktPlanowaniaPrzestrzennego/PL.ZIPPZP.11445/302302-POG/1POG>

obszar uzupełnienia zabudowy


PL.ZIPPZP.11445_302302-POG_1POG-212OUZ_20250905T220000

identyfier

<https://www.gov.pl/zagospodarowanieprzestrzenne/app>

	/ObszarUzupełnieniaZabudowy/PL.ZIPPZP.11445/302302-POG/1POG-212OUZ/20250905T220000
przestrzen nazw	PL.ZIPPZP.11445/302302-POG
lokalny id	1POG-212OUZ
wersja id	20250905T220000
początek wersji obiektu	2025-09-05T22:00
nazwa	Obszar uzupełnienia zabudowy
oznaczenie	212OUZ
symbol	OUZ
obowiązuje od	2025-09-05
obowiązuje do	obecnie
status	w opracowaniu https://inspire.ec.europa.eu/codelist/ProcessStepGeneralValue/elaboration
charakter ustalenia	ogólnie wiążące https://inspire.ec.europa.eu/codelist/RegulationNatureValue/generallyBinding
geometria	
plan	https://www.gov.pl/zagospodarowanieprzestrzenne/app/AktPlanowaniaPrzestrzennego/PL.ZIPPZP.11445/302302-POG/1POG
obszar uzupełnienia zabudowy	PL.ZIPPZP.11445_302302-POG_1POG-213OUZ_20250905T220000
identyfier	https://www.gov.pl/zagospodarowanieprzestrzenne/app/ObszarUzupełnieniaZabudowy/PL.ZIPPZP.11445/302302-POG/1POG-213OUZ/20250905T220000
przestrzen nazw	PL.ZIPPZP.11445/302302-POG
lokalny id	1POG-213OUZ
wersja id	20250905T220000
początek wersji obiektu	2025-09-05T22:00
nazwa	Obszar uzupełnienia zabudowy
oznaczenie	213OUZ
symbol	OUZ
obowiązuje od	2025-09-05
obowiązuje do	obecnie
status	w opracowaniu https://inspire.ec.europa.eu/codelist/ProcessStepGeneralValue

	/elaboration
charakter ustalenia	ogólnie wiążące https://inspire.ec.europa.eu/codelist/RegulationNatureValue/generallyBinding
geometria	
plan	https://www.gov.pl/zagospodarowanieprzestrzenne/app/AktPlanowaniaPrzestrzennego/PL.ZIPPZP.11445/302302-POG/1POG
obszar uzupełnienia zabudowy	PL.ZIPPZP.11445_302302-POG_1POG-214OUZ_20250905T220000
identyfier	https://www.gov.pl/zagospodarowanieprzestrzenne/app/ObszarUzupelnieniaZabudowy/PL.ZIPPZP.11445/302302-POG/1POG-214OUZ/20250905T220000
przestrzen nazw	PL.ZIPPZP.11445/302302-POG
lokalny id	1POG-214OUZ
wersja id	20250905T220000
początek wersji obiektu	2025-09-05T22:00
nazwa	Obszar uzupełnienia zabudowy
oznaczenie	214OUZ
symbol	OUZ
obowiązuje od	2025-09-05
obowiązuje do	obecnie
status	w opracowaniu https://inspire.ec.europa.eu/codelist/ProcessStepGeneralValue/elaboration
charakter ustalenia	ogólnie wiążące https://inspire.ec.europa.eu/codelist/RegulationNatureValue/generallyBinding
geometria	
plan	https://www.gov.pl/zagospodarowanieprzestrzenne/app

obszar uzupełnienia zabudowy	PL.ZIPPZP.11445_302302-POG_1POG-215OUZ_20250905T220000
identfier	https://www.gov.pl/zagospodarowanieprzestrzenne/app/ObszarUzupelnieniaZabudowy/PL.ZIPPZP.11445/302302-POG/1POG-215OUZ/20250905T220000
przestrzen nazw	PL.ZIPPZP.11445/302302-POG
lokalny id	1POG-215OUZ
wersja id	20250905T220000
poczatek wersji obiektu	2025-09-05T22:00
nazwa	Obszar uzupełnienia zabudowy
oznaczenie	215OUZ
symbol	OUZ
obowiazuje od	2025-09-05
obowiazuje do	obecnie
status	w opracowaniu https://inspire.ec.europa.eu/codelist/ProcessStepGeneralValue/elaboration
charakter ustalenia	ogólnie wiążące https://inspire.ec.europa.eu/codelist/RegulationNatureValue/generallyBinding
geometria	
plan	https://www.gov.pl/zagospodarowanieprzestrzenne/app/AktPlanowaniaPrzestrzennego/PL.ZIPPZP.11445/302302-POG/1POG

obszar uzupełnienia zabudowy	PL.ZIPPZP.11445_302302-POG_1POG-216OUZ_20250905T220000
identfier	https://www.gov.pl/zagospodarowanieprzestrzenne/app/ObszarUzupelnieniaZabudowy/PL.ZIPPZP.11445/302302-POG/1POG-216OUZ/20250905T220000
przestrzen nazw	PL.ZIPPZP.11445/302302-POG
lokalny id	1POG-216OUZ
wersja id	20250905T220000
poczatek wersji obiektu	2025-09-05T22:00
nazwa	Obszar uzupełnienia zabudowy
oznaczenie	216OUZ
symbol	OUZ
obowiazuje od	2025-09-05

obowiązuje do	obecnie
status	w opracowaniu https://inspire.ec.europa.eu/codelist/ProcessStepGeneralValue/elaboration
charakter ustalenia	ogólnie wiążące https://inspire.ec.europa.eu/codelist/RegulationNatureValue/generallyBinding
geometria	
plan	https://www.gov.pl/zagospodarowanieprzestrzenne/app/AktPlanowaniaPrzestrzennego/PL.ZIPPZP.11445/302302-POG/1POG
obszar uzupełnienia zabudowy	PL.ZIPPZP.11445_302302-POG_1POG-217OUZ_20250905T220000
identfier	https://www.gov.pl/zagospodarowanieprzestrzenne/app/ObszarUzupelnieniaZabudowy/PL.ZIPPZP.11445/302302-POG/1POG-217OUZ/20250905T220000
przestrzen nazw	PL.ZIPPZP.11445/302302-POG
lokalny id	1POG-217OUZ
wersja id	20250905T220000
początek wersji obiektu	2025-09-05T22:00
nazwa	Obszar uzupełnienia zabudowy
oznaczenie	217OUZ
symbol	OUZ
obowiązuje od	2025-09-05
obowiązuje do	obecnie
status	w opracowaniu https://inspire.ec.europa.eu/codelist/ProcessStepGeneralValue/elaboration
charakter ustalenia	ogólnie wiążące https://inspire.ec.europa.eu/codelist/RegulationNatureValue/generallyBinding
geometria	



plan

<https://www.gov.pl/zagospodarowanieprzestrzenne/app/AktPlanowaniaPrzestrzennego/PL.ZIPPZP.11445/302302-POG/1POG>

obszar uzupełnienia zabudowy

PL.ZIPPZP.11445_302302-POG_1POG-218OUZ_20250905T220000

identyfier

<https://www.gov.pl/zagospodarowanieprzestrzenne/app/ObszarUzupelnieniaZabudowy/PL.ZIPPZP.11445/302302-POG/1POG-218OUZ/20250905T220000>

przestrzen nazw

PL.ZIPPZP.11445/302302-POG

lokalny id

1POG-218OUZ

wersja id

20250905T220000

początek wersji obiektu

2025-09-05T22:00

nazwa

Obszar uzupełnienia zabudowy

oznaczenie

218OUZ

symbol

OUZ

obowiązuje od

2025-09-05

obowiązuje do

obecnie

status

w opracowaniu
<https://inspire.ec.europa.eu/codelist/ProcessStepGeneralValue/elaboration>

charakter ustalenia

ogólnie wiążące
<https://inspire.ec.europa.eu/codelist/RegulationNatureValue/generallyBinding>

geometria



plan


<https://www.gov.pl/zagospodarowanieprzestrzenne/app/AktPlanowaniaPrzestrzennego/PL.ZIPPZP.11445/302302-POG/1POG>

obszar uzupełnienia zabudowy

PL.ZIPPZP.11445_302302-POG_1POG-219OUZ_20250905T220000

identyfier

<https://www.gov.pl/zagospodarowanieprzestrzenne/app>

	/ObszarUzupełnieniaZabudowy/PL.ZIPPZP.11445/302302-POG/1POG-219OUZ/20250905T220000
przestrzen nazw	PL.ZIPPZP.11445/302302-POG
lokalny id	1POG-219OUZ
wersja id	20250905T220000
początek wersji obiektu	2025-09-05T22:00
nazwa	Obszar uzupełnienia zabudowy
oznaczenie	219OUZ
symbol	OUZ
obowiązuje od	2025-09-05
obowiązuje do	obecnie
status	w opracowaniu https://inspire.ec.europa.eu/codelist/ProcessStepGeneralValue/elaboration
charakter ustalenia	ogólnie wiążące https://inspire.ec.europa.eu/codelist/RegulationNatureValue/generallyBinding
geometria	
plan	https://www.gov.pl/zagospodarowanieprzestrzenne/app/AktPlanowaniaPrzestrzennego/PL.ZIPPZP.11445/302302-POG/1POG
obszar uzupełnienia zabudowy	PL.ZIPPZP.11445_302302-POG_1POG-220OUZ_20250905T220000
identyfier	https://www.gov.pl/zagospodarowanieprzestrzenne/app/ObszarUzupełnieniaZabudowy/PL.ZIPPZP.11445/302302-POG/1POG-220OUZ/20250905T220000
przestrzen nazw	PL.ZIPPZP.11445/302302-POG
lokalny id	1POG-220OUZ
wersja id	20250905T220000
początek wersji obiektu	2025-09-05T22:00
nazwa	Obszar uzupełnienia zabudowy
oznaczenie	220OUZ
symbol	OUZ
obowiązuje od	2025-09-05
obowiązuje do	obecnie
status	w opracowaniu https://inspire.ec.europa.eu/codelist/ProcessStepGeneralValue

	/elaboration
charakter ustalenia	ogólnie wiążące https://inspire.ec.europa.eu/codelist/RegulationNatureValue/generallyBinding
geometria	
plan	https://www.gov.pl/zagospodarowanieprzestrzenne/app/AktPlanowaniaPrzestrzennego/PL.ZIPPZP.11445/302302-POG/1POG
obszar uzupełnienia zabudowy	PL.ZIPPZP.11445_302302-POG_1POG-221OUZ_20250905T220000
identfier	https://www.gov.pl/zagospodarowanieprzestrzenne/app/ObszarUzupelnieniaZabudowy/PL.ZIPPZP.11445/302302-POG/1POG-221OUZ/20250905T220000
przestrzen nazw	PL.ZIPPZP.11445/302302-POG
lokalny id	1POG-221OUZ
wersja id	20250905T220000
początek wersji obiektu	2025-09-05T22:00
nazwa	Obszar uzupełnienia zabudowy
oznaczenie	221OUZ
symbol	OUZ
obowiązuje od	2025-09-05
obowiązuje do	obecnie
status	w opracowaniu https://inspire.ec.europa.eu/codelist/ProcessStepGeneralValue/elaboration
charakter ustalenia	ogólnie wiążące https://inspire.ec.europa.eu/codelist/RegulationNatureValue/generallyBinding
geometria	
plan	https://www.gov.pl/zagospodarowanieprzestrzenne/app

obszar uzupełnienia zabudowy	PL.ZIPPZP.11445_302302-POG_1POG-222OUZ_20250905T220000
identfier	https://www.gov.pl/zagospodarowanieprzestrzenne/app/ObszarUzupelnieniaZabudowy/PL.ZIPPZP.11445/302302-POG/1POG-222OUZ/20250905T220000
przestrzen nazw	PL.ZIPPZP.11445/302302-POG
lokalny id	1POG-222OUZ
wersja id	20250905T220000
poczatek wersji obiektu	2025-09-05T22:00
nazwa	Obszar uzupełnienia zabudowy
oznaczenie	222OUZ
symbol	OUZ
obowiazuje od	2025-09-05
obowiazuje do	obecnie
status	w opracowaniu https://inspire.ec.europa.eu/codelist/ProcessStepGeneralValue/elaboration
charakter ustalenia	ogólnie wiążące https://inspire.ec.europa.eu/codelist/RegulationNatureValue/generallyBinding
geometria	
plan	https://www.gov.pl/zagospodarowanieprzestrzenne/app/AktPlanowaniaPrzestrzennego/PL.ZIPPZP.11445/302302-POG/1POG

obszar uzupełnienia zabudowy	PL.ZIPPZP.11445_302302-POG_1POG-223OUZ_20250905T220000
identfier	https://www.gov.pl/zagospodarowanieprzestrzenne/app/ObszarUzupelnieniaZabudowy/PL.ZIPPZP.11445/302302-POG/1POG-223OUZ/20250905T220000
przestrzen nazw	PL.ZIPPZP.11445/302302-POG
lokalny id	1POG-223OUZ
wersja id	20250905T220000
poczatek wersji obiektu	2025-09-05T22:00
nazwa	Obszar uzupełnienia zabudowy
oznaczenie	223OUZ
symbol	OUZ
obowiazuje od	2025-09-05

obowiązuje do	obecnie
status	w opracowaniu https://inspire.ec.europa.eu/codelist/ProcessStepGeneralValue/elaboration
charakter ustalenia	ogólnie wiążące https://inspire.ec.europa.eu/codelist/RegulationNatureValue/generallyBinding
geometria	
plan	https://www.gov.pl/zagospodarowanieprzestrzenne/app/AktPlanowaniaPrzestrzennego/PL.ZIPPZP.11445/302302-POG/1POG
obszar uzupełnienia zabudowy	PL.ZIPPZP.11445_302302-POG_1POG-224OUZ_20250905T220000
identyfier	https://www.gov.pl/zagospodarowanieprzestrzenne/app/ObszarUzupelnieniaZabudowy/PL.ZIPPZP.11445/302302-POG/1POG-224OUZ/20250905T220000
przestrzen nazw	PL.ZIPPZP.11445/302302-POG
lokalny id	1POG-224OUZ
wersja id	20250905T220000
początek wersji obiektu	2025-09-05T22:00
nazwa	Obszar uzupełnienia zabudowy
oznaczenie	224OUZ
symbol	OUZ
obowiązuje od	2025-09-05
obowiązuje do	obecnie
status	w opracowaniu https://inspire.ec.europa.eu/codelist/ProcessStepGeneralValue/elaboration
charakter ustalenia	ogólnie wiążące https://inspire.ec.europa.eu/codelist/RegulationNatureValue/generallyBinding
geometria	



plan

<https://www.gov.pl/zagospodarowanieprzestrzenne/app/AktPlanowaniaPrzestrzennego/PL.ZIPPZP.11445/302302-POG/1POG>

obszar uzupełnienia zabudowy

PL.ZIPPZP.11445_302302-POG_1POG-225OUZ_20250905T220000

identyfier

<https://www.gov.pl/zagospodarowanieprzestrzenne/app/ObszarUzupelnieniaZabudowy/PL.ZIPPZP.11445/302302-POG/1POG-225OUZ/20250905T220000>

przestrzen nazw

PL.ZIPPZP.11445/302302-POG

lokalny id

1POG-225OUZ

wersja id

20250905T220000

początek wersji obiektu

2025-09-05T22:00

nazwa

Obszar uzupełnienia zabudowy

oznaczenie

225OUZ

symbol

OUZ

obowiązuje od

2025-09-05

obowiązuje do

obecnie

status

w opracowaniu
<https://inspire.ec.europa.eu/codelist/ProcessStepGeneralValue/elaboration>

charakter ustalenia

ogólnie wiążące
<https://inspire.ec.europa.eu/codelist/RegulationNatureValue/generallyBinding>

geometria



plan


<https://www.gov.pl/zagospodarowanieprzestrzenne/app/AktPlanowaniaPrzestrzennego/PL.ZIPPZP.11445/302302-POG/1POG>

obszar uzupełnienia zabudowy


PL.ZIPPZP.11445_302302-POG_1POG-226OUZ_20250905T220000

identyfier


<https://www.gov.pl/zagospodarowanieprzestrzenne/app>

	/ObszarUzupełnieniaZabudowy/PL.ZIPPZP.11445/302302-POG/1POG-226OUZ/20250905T220000
przestrzen nazw	PL.ZIPPZP.11445/302302-POG
lokalny id	1POG-226OUZ
wersja id	20250905T220000
początek wersji obiektu	2025-09-05T22:00
nazwa	Obszar uzupełnienia zabudowy
oznaczenie	226OUZ
symbol	OUZ
obowiązuje od	2025-09-05
obowiązuje do	obecnie
status	w opracowaniu https://inspire.ec.europa.eu/codelist/ProcessStepGeneralValue/elaboration
charakter ustalenia	ogólnie wiążące https://inspire.ec.europa.eu/codelist/RegulationNatureValue/generallyBinding
geometria	
plan	https://www.gov.pl/zagospodarowanieprzestrzenne/app/AktPlanowaniaPrzestrzennego/PL.ZIPPZP.11445/302302-POG/1POG
obszar uzupełnienia zabudowy	PL.ZIPPZP.11445_302302-POG_1POG-227OUZ_20250905T220000
identyfier	https://www.gov.pl/zagospodarowanieprzestrzenne/app/ObszarUzupełnieniaZabudowy/PL.ZIPPZP.11445/302302-POG/1POG-227OUZ/20250905T220000
przestrzen nazw	PL.ZIPPZP.11445/302302-POG
lokalny id	1POG-227OUZ
wersja id	20250905T220000
początek wersji obiektu	2025-09-05T22:00
nazwa	Obszar uzupełnienia zabudowy
oznaczenie	227OUZ
symbol	OUZ
obowiązuje od	2025-09-05
obowiązuje do	obecnie
status	w opracowaniu https://inspire.ec.europa.eu/codelist/ProcessStepGeneralValue

	/elaboration
charakter ustalenia	ogólnie wiążące https://inspire.ec.europa.eu/codelist/RegulationNatureValue/generallyBinding
geometria	
plan	https://www.gov.pl/zagospodarowanieprzestrzenne/app/AktPlanowaniaPrzestrzennego/PL.ZIPPZP.11445/302302-POG/1POG
obszar uzupełnienia zabudowy	PL.ZIPPZP.11445_302302-POG_1POG-228OUZ_20250905T220000
identyfier	https://www.gov.pl/zagospodarowanieprzestrzenne/app/ObszarUzupelnieniaZabudowy/PL.ZIPPZP.11445/302302-POG/1POG-228OUZ/20250905T220000
przestrzen nazw	PL.ZIPPZP.11445/302302-POG
lokalny id	1POG-228OUZ
wersja id	20250905T220000
początek wersji obiektu	2025-09-05T22:00
nazwa	Obszar uzupełnienia zabudowy
oznaczenie	228OUZ
symbol	OUZ
obowiązuje od	2025-09-05
obowiązuje do	obecnie
status	w opracowaniu https://inspire.ec.europa.eu/codelist/ProcessStepGeneralValue/elaboration
charakter ustalenia	ogólnie wiążące https://inspire.ec.europa.eu/codelist/RegulationNatureValue/generallyBinding
geometria	
plan	https://www.gov.pl/zagospodarowanieprzestrzenne/app

obszar uzupełnienia zabudowy	PL.ZIPPZP.11445_302302-POG_1POG-229OUZ_20250905T220000
identfier	https://www.gov.pl/zagospodarowanieprzestrzenne/app/ObszarUzupelnieniaZabudowy/PL.ZIPPZP.11445/302302-POG/1POG-229OUZ/20250905T220000
przestrzen nazw	PL.ZIPPZP.11445/302302-POG
lokalny id	1POG-229OUZ
wersja id	20250905T220000
początek wersji obiektu	2025-09-05T22:00
nazwa	Obszar uzupełnienia zabudowy
oznaczenie	229OUZ
symbol	OUZ
obowiązuje od	2025-09-05
obowiązuje do	obecnie
status	w opracowaniu https://inspire.ec.europa.eu/codelist/ProcessStepGeneralValue/elaboration
charakter ustalenia	ogólnie wiążące https://inspire.ec.europa.eu/codelist/RegulationNatureValue/generallyBinding
geometria	
plan	https://www.gov.pl/zagospodarowanieprzestrzenne/app/AktPlanowaniaPrzestrzennego/PL.ZIPPZP.11445/302302-POG/1POG

obszar uzupełnienia zabudowy	PL.ZIPPZP.11445_302302-POG_1POG-230OUZ_20250905T220000
identfier	https://www.gov.pl/zagospodarowanieprzestrzenne/app/ObszarUzupelnieniaZabudowy/PL.ZIPPZP.11445/302302-POG/1POG-230OUZ/20250905T220000
przestrzen nazw	PL.ZIPPZP.11445/302302-POG
lokalny id	1POG-230OUZ
wersja id	20250905T220000
początek wersji obiektu	2025-09-05T22:00
nazwa	Obszar uzupełnienia zabudowy
oznaczenie	230OUZ
symbol	OUZ
obowiązuje od	2025-09-05

obowiązuje do	obecnie
status	w opracowaniu https://inspire.ec.europa.eu/codelist/ProcessStepGeneralValue/elaboration
charakter ustalenia	ogólnie wiążące https://inspire.ec.europa.eu/codelist/RegulationNatureValue/generallyBinding
geometria	
plan	https://www.gov.pl/zagospodarowanieprzestrzenne/app/AktPlanowaniaPrzestrzennego/PL.ZIPPZP.11445/302302-POG/1POG
obszar uzupełnienia zabudowy	PL.ZIPPZP.11445_302302-POG_1POG-231OUZ_20250905T220000
identyfier	https://www.gov.pl/zagospodarowanieprzestrzenne/app/ObszarUzupelnieniaZabudowy/PL.ZIPPZP.11445/302302-POG/1POG-231OUZ/20250905T220000
przestrzen nazw	PL.ZIPPZP.11445/302302-POG
lokalny id	1POG-231OUZ
wersja id	20250905T220000
początek wersji obiektu	2025-09-05T22:00
nazwa	Obszar uzupełnienia zabudowy
oznaczenie	231OUZ
symbol	OUZ
obowiązuje od	2025-09-05
obowiązuje do	obecnie
status	w opracowaniu https://inspire.ec.europa.eu/codelist/ProcessStepGeneralValue/elaboration
charakter ustalenia	ogólnie wiążące https://inspire.ec.europa.eu/codelist/RegulationNatureValue/generallyBinding
geometria	



plan

<https://www.gov.pl/zagospodarowanieprzestrzenne/app/AktPlanowaniaPrzestrzennego/PL.ZIPPZP.11445/302302-POG/1POG>

obszar uzupełnienia zabudowy

PL.ZIPPZP.11445_302302-POG_1POG-232OUZ_20250905T220000

identyfier

<https://www.gov.pl/zagospodarowanieprzestrzenne/app/ObszarUzupelnieniaZabudowy/PL.ZIPPZP.11445/302302-POG/1POG-232OUZ/20250905T220000>

przestrzen nazw

PL.ZIPPZP.11445/302302-POG

lokalny id

1POG-232OUZ

wersja id

20250905T220000

początek wersji obiektu

2025-09-05T22:00

nazwa

Obszar uzupełnienia zabudowy

oznaczenie

232OUZ

symbol

OUZ

obowiązuje od

2025-09-05

obowiązuje do

obecnie

status

w opracowaniu
<https://inspire.ec.europa.eu/codelist/ProcessStepGeneralValue/elaboration>

charakter ustalenia

ogólnie wiążące
<https://inspire.ec.europa.eu/codelist/RegulationNatureValue/generallyBinding>

geometria



plan


<https://www.gov.pl/zagospodarowanieprzestrzenne/app/AktPlanowaniaPrzestrzennego/PL.ZIPPZP.11445/302302-POG/1POG>



obszar uzupełnienia zabudowy


PL.ZIPPZP.11445_302302-POG_1POG-233OUZ_20250905T220000

identyfier

<https://www.gov.pl/zagospodarowanieprzestrzenne/app>

	/ObszarUzupełnieniaZabudowy/PL.ZIPPZP.11445/302302-POG/1POG-233OUZ/20250905T220000
przestrzen nazw	PL.ZIPPZP.11445/302302-POG
lokalny id	1POG-233OUZ
wersja id	20250905T220000
początek wersji obiektu	2025-09-05T22:00
nazwa	Obszar uzupełnienia zabudowy
oznaczenie	233OUZ
symbol	OUZ
obowiązuje od	2025-09-05
obowiązuje do	obecnie
status	w opracowaniu https://inspire.ec.europa.eu/codelist/ProcessStepGeneralValue/elaboration
charakter ustalenia	ogólnie wiążące https://inspire.ec.europa.eu/codelist/RegulationNatureValue/generallyBinding
geometria	
plan	https://www.gov.pl/zagospodarowanieprzestrzenne/app/AktPlanowaniaPrzestrzennego/PL.ZIPPZP.11445/302302-POG/1POG
obszar uzupełnienia zabudowy	PL.ZIPPZP.11445_302302-POG_1POG-234OUZ_20250905T220000
identyfier	https://www.gov.pl/zagospodarowanieprzestrzenne/app/ObszarUzupełnieniaZabudowy/PL.ZIPPZP.11445/302302-POG/1POG-234OUZ/20250905T220000
przestrzen nazw	PL.ZIPPZP.11445/302302-POG
lokalny id	1POG-234OUZ
wersja id	20250905T220000
początek wersji obiektu	2025-09-05T22:00
nazwa	Obszar uzupełnienia zabudowy
oznaczenie	234OUZ
symbol	OUZ
obowiązuje od	2025-09-05
obowiązuje do	obecnie
status	w opracowaniu https://inspire.ec.europa.eu/codelist/ProcessStepGeneralValue

	/elaboration
charakter ustalenia	ogólnie wiążące https://inspire.ec.europa.eu/codelist/RegulationNatureValue/generallyBinding
geometria	
plan	https://www.gov.pl/zagospodarowanieprzestrzenne/app/AktPlanowaniaPrzestrzennego/PL.ZIPPZP.11445/302302-POG/1POG
obszar uzupełnienia zabudowy	PL.ZIPPZP.11445_302302-POG_1POG-235OUZ_20250905T220000
identfier	https://www.gov.pl/zagospodarowanieprzestrzenne/app/ObszarUzupelnieniaZabudowy/PL.ZIPPZP.11445/302302-POG/1POG-235OUZ/20250905T220000
przestrzen nazw	PL.ZIPPZP.11445/302302-POG
lokalny id	1POG-235OUZ
wersja id	20250905T220000
początek wersji obiektu	2025-09-05T22:00
nazwa	Obszar uzupełnienia zabudowy
oznaczenie	235OUZ
symbol	OUZ
obowiązuje od	2025-09-05
obowiązuje do	obecnie
status	w opracowaniu https://inspire.ec.europa.eu/codelist/ProcessStepGeneralValue/elaboration
charakter ustalenia	ogólnie wiążące https://inspire.ec.europa.eu/codelist/RegulationNatureValue/generallyBinding
geometria	
plan	https://www.gov.pl/zagospodarowanieprzestrzenne/app

obszar uzupełnienia zabudowy	PL.ZIPPZP.11445_302302-POG_1POG-236OUZ_20250905T220000
identfier	https://www.gov.pl/zagospodarowanieprzestrzenne/app/ObszarUzupelnieniaZabudowy/PL.ZIPPZP.11445/302302-POG/1POG-236OUZ/20250905T220000
przestrzen nazw	PL.ZIPPZP.11445/302302-POG
lokalny id	1POG-236OUZ
wersja id	20250905T220000
początek wersji obiektu	2025-09-05T22:00
nazwa	Obszar uzupełnienia zabudowy
oznaczenie	236OUZ
symbol	OUZ
obowiązuje od	2025-09-05
obowiązuje do	obecnie
status	w opracowaniu https://inspire.ec.europa.eu/codelist/ProcessStepGeneralValue/elaboration
charakter ustalenia	ogólnie wiążące https://inspire.ec.europa.eu/codelist/RegulationNatureValue/generallyBinding
geometria	
plan	https://www.gov.pl/zagospodarowanieprzestrzenne/app/AktPlanowaniaPrzestrzennego/PL.ZIPPZP.11445/302302-POG/1POG

obszar uzupełnienia zabudowy	PL.ZIPPZP.11445_302302-POG_1POG-237OUZ_20250905T220000
identfier	https://www.gov.pl/zagospodarowanieprzestrzenne/app/ObszarUzupelnieniaZabudowy/PL.ZIPPZP.11445/302302-POG/1POG-237OUZ/20250905T220000
przestrzen nazw	PL.ZIPPZP.11445/302302-POG
lokalny id	1POG-237OUZ
wersja id	20250905T220000
początek wersji obiektu	2025-09-05T22:00
nazwa	Obszar uzupełnienia zabudowy
oznaczenie	237OUZ
symbol	OUZ
obowiązuje od	2025-09-05

obowiązuje do	obecnie
status	w opracowaniu https://inspire.ec.europa.eu/codelist/ProcessStepGeneralValue/elaboration
charakter ustalenia	ogólnie wiążące https://inspire.ec.europa.eu/codelist/RegulationNatureValue/generallyBinding
geometria	
plan	https://www.gov.pl/zagospodarowanieprzestrzenne/app/AktPlanowaniaPrzestrzennego/PL.ZIPPZP.11445/302302-POG/1POG
obszar uzupełnienia zabudowy	PL.ZIPPZP.11445_302302-POG_1POG-238OUZ_20250905T220000
identfier	https://www.gov.pl/zagospodarowanieprzestrzenne/app/ObszarUzupelnieniaZabudowy/PL.ZIPPZP.11445/302302-POG/1POG-238OUZ/20250905T220000
przestrzen nazw	PL.ZIPPZP.11445/302302-POG
lokalny id	1POG-238OUZ
wersja id	20250905T220000
początek wersji obiektu	2025-09-05T22:00
nazwa	Obszar uzupełnienia zabudowy
oznaczenie	238OUZ
symbol	OUZ
obowiązuje od	2025-09-05
obowiązuje do	obecnie
status	w opracowaniu https://inspire.ec.europa.eu/codelist/ProcessStepGeneralValue/elaboration
charakter ustalenia	ogólnie wiążące https://inspire.ec.europa.eu/codelist/RegulationNatureValue/generallyBinding
geometria	



plan

<https://www.gov.pl/zagospodarowanieprzestrzenne/app/AktPlanowaniaPrzestrzennego/PL.ZIPPZP.11445/302302-POG/1POG>

obszar uzupełnienia zabudowy

PL.ZIPPZP.11445_302302-POG_1POG-239OUZ_20250905T220000

identyfier

<https://www.gov.pl/zagospodarowanieprzestrzenne/app/ObszarUzupelnieniaZabudowy/PL.ZIPPZP.11445/302302-POG/1POG-239OUZ/20250905T220000>

przestrzen nazw

PL.ZIPPZP.11445/302302-POG

lokalny id

1POG-239OUZ

wersja id

20250905T220000

początek wersji obiektu

2025-09-05T22:00

nazwa

Obszar uzupełnienia zabudowy

oznaczenie

239OUZ

symbol

OUZ

obowiązuje od

2025-09-05

obowiązuje do

obecnie

status

w opracowaniu
<https://inspire.ec.europa.eu/codelist/ProcessStepGeneralValue/elaboration>

charakter ustalenia

ogólnie wiążące
<https://inspire.ec.europa.eu/codelist/RegulationNatureValue/generallyBinding>

geometria



plan


<https://www.gov.pl/zagospodarowanieprzestrzenne/app/AktPlanowaniaPrzestrzennego/PL.ZIPPZP.11445/302302-POG/1POG>

obszar uzupełnienia zabudowy


PL.ZIPPZP.11445_302302-POG_1POG-240OUZ_20250905T220000

identyfier


<https://www.gov.pl/zagospodarowanieprzestrzenne/app>

	/ObszarUzupełnieniaZabudowy/PL.ZIPPZP.11445/302302-POG/1POG-240OUZ/20250905T220000
przestrzen nazw	PL.ZIPPZP.11445/302302-POG
lokalny id	1POG-240OUZ
wersja id	20250905T220000
początek wersji obiektu	2025-09-05T22:00
nazwa	Obszar uzupełnienia zabudowy
oznaczenie	240OUZ
symbol	OUZ
obowiązuje od	2025-09-05
obowiązuje do	obecnie
status	w opracowaniu https://inspire.ec.europa.eu/codelist/ProcessStepGeneralValue/elaboration
charakter ustalenia	ogólnie wiążące https://inspire.ec.europa.eu/codelist/RegulationNatureValue/generallyBinding
geometria	
plan	https://www.gov.pl/zagospodarowanieprzestrzenne/app/AktPlanowaniaPrzestrzennego/PL.ZIPPZP.11445/302302-POG/1POG
obszar uzupełnienia zabudowy	PL.ZIPPZP.11445_302302-POG_1POG-241OUZ_20250905T220000
identyfier	https://www.gov.pl/zagospodarowanieprzestrzenne/app/ObszarUzupełnieniaZabudowy/PL.ZIPPZP.11445/302302-POG/1POG-241OUZ/20250905T220000
przestrzen nazw	PL.ZIPPZP.11445/302302-POG
lokalny id	1POG-241OUZ
wersja id	20250905T220000
początek wersji obiektu	2025-09-05T22:00
nazwa	Obszar uzupełnienia zabudowy
oznaczenie	241OUZ
symbol	OUZ
obowiązuje od	2025-09-05
obowiązuje do	obecnie
status	w opracowaniu https://inspire.ec.europa.eu/codelist/ProcessStepGeneralValue

	/elaboration
charakter ustalenia	ogólnie wiążące https://inspire.ec.europa.eu/codelist/RegulationNatureValue/generallyBinding
geometria	
plan	https://www.gov.pl/zagospodarowanieprzestrzenne/app/AktPlanowaniaPrzestrzennego/PL.ZIPPZP.11445/302302-POG/1POG
obszar uzupełnienia zabudowy	PL.ZIPPZP.11445_302302-POG_1POG-242OUZ_20250905T220000
identyfier	https://www.gov.pl/zagospodarowanieprzestrzenne/app/ObszarUzupelnieniaZabudowy/PL.ZIPPZP.11445/302302-POG/1POG-242OUZ/20250905T220000
przestrzen nazw	PL.ZIPPZP.11445/302302-POG
lokalny id	1POG-242OUZ
wersja id	20250905T220000
początek wersji obiektu	2025-09-05T22:00
nazwa	Obszar uzupełnienia zabudowy
oznaczenie	242OUZ
symbol	OUZ
obowiązuje od	2025-09-05
obowiązuje do	obecnie
status	w opracowaniu https://inspire.ec.europa.eu/codelist/ProcessStepGeneralValue/elaboration
charakter ustalenia	ogólnie wiążące https://inspire.ec.europa.eu/codelist/RegulationNatureValue/generallyBinding
geometria	
plan	https://www.gov.pl/zagospodarowanieprzestrzenne/app

obszar uzupełnienia zabudowy	PL.ZIPPZP.11445_302302-POG_1POG-243OUZ_20250905T220000
identfier	https://www.gov.pl/zagospodarowanieprzestrzenne/app/ObszarUzupelnieniaZabudowy/PL.ZIPPZP.11445/302302-POG/1POG-243OUZ/20250905T220000
przestrzen nazw	PL.ZIPPZP.11445/302302-POG
lokalny id	1POG-243OUZ
wersja id	20250905T220000
poczatek wersji obiektu	2025-09-05T22:00
nazwa	Obszar uzupełnienia zabudowy
oznaczenie	243OUZ
symbol	OUZ
obowiazuje od	2025-09-05
obowiazuje do	obecnie
status	w opracowaniu https://inspire.ec.europa.eu/codelist/ProcessStepGeneralValue/elaboration
charakter ustalenia	ogólnie wiążące https://inspire.ec.europa.eu/codelist/RegulationNatureValue/generallyBinding
geometria	
plan	https://www.gov.pl/zagospodarowanieprzestrzenne/app/AktPlanowaniaPrzestrzennego/PL.ZIPPZP.11445/302302-POG/1POG

obszar uzupełnienia zabudowy	PL.ZIPPZP.11445_302302-POG_1POG-244OUZ_20250905T220000
identfier	https://www.gov.pl/zagospodarowanieprzestrzenne/app/ObszarUzupelnieniaZabudowy/PL.ZIPPZP.11445/302302-POG/1POG-244OUZ/20250905T220000
przestrzen nazw	PL.ZIPPZP.11445/302302-POG
lokalny id	1POG-244OUZ
wersja id	20250905T220000
poczatek wersji obiektu	2025-09-05T22:00
nazwa	Obszar uzupełnienia zabudowy
oznaczenie	244OUZ
symbol	OUZ
obowiazuje od	2025-09-05

obowiązuje do	obecnie
status	w opracowaniu https://inspire.ec.europa.eu/codelist/ProcessStepGeneralValue/elaboration
charakter ustalenia	ogólnie wiążące https://inspire.ec.europa.eu/codelist/RegulationNatureValue/generallyBinding
geometria	
plan	https://www.gov.pl/zagospodarowanieprzestrzenne/app/AktPlanowaniaPrzestrzennego/PL.ZIPPZP.11445/302302-POG/1POG
obszar uzupełnienia zabudowy	PL.ZIPPZP.11445_302302-POG_1POG-245OUZ_20250905T220000
identyfier	https://www.gov.pl/zagospodarowanieprzestrzenne/app/ObszarUzupelnieniaZabudowy/PL.ZIPPZP.11445/302302-POG/1POG-245OUZ/20250905T220000
przestrzen nazw	PL.ZIPPZP.11445/302302-POG
lokalny id	1POG-245OUZ
wersja id	20250905T220000
początek wersji obiektu	2025-09-05T22:00
nazwa	Obszar uzupełnienia zabudowy
oznaczenie	245OUZ
symbol	OUZ
obowiązuje od	2025-09-05
obowiązuje do	obecnie
status	w opracowaniu https://inspire.ec.europa.eu/codelist/ProcessStepGeneralValue/elaboration
charakter ustalenia	ogólnie wiążące https://inspire.ec.europa.eu/codelist/RegulationNatureValue/generallyBinding
geometria	



plan

<https://www.gov.pl/zagospodarowanieprzestrzenne/app/AktPlanowaniaPrzestrzennego/PL.ZIPPZP.11445/302302-POG/1POG>

obszar uzupełnienia zabudowy

PL.ZIPPZP.11445_302302-POG_1POG-246OUZ_20250905T220000

identyfier

<https://www.gov.pl/zagospodarowanieprzestrzenne/app/ObszarUzupelnieniaZabudowy/PL.ZIPPZP.11445/302302-POG/1POG-246OUZ/20250905T220000>

przestrzen nazw

PL.ZIPPZP.11445/302302-POG

lokalny id

1POG-246OUZ

wersja id

20250905T220000

początek wersji obiektu

2025-09-05T22:00

nazwa

Obszar uzupełnienia zabudowy

oznaczenie

246OUZ

symbol

OUZ

obowiązuje od

2025-09-05

obowiązuje do

obecnie

status

w opracowaniu
<https://inspire.ec.europa.eu/codelist/ProcessStepGeneralValue/elaboration>

charakter ustalenia

ogólnie wiążące
<https://inspire.ec.europa.eu/codelist/RegulationNatureValue/generallyBinding>

geometria



plan


<https://www.gov.pl/zagospodarowanieprzestrzenne/app/AktPlanowaniaPrzestrzennego/PL.ZIPPZP.11445/302302-POG/1POG>

obszar uzupełnienia zabudowy


PL.ZIPPZP.11445_302302-POG_1POG-247OUZ_20250905T220000

identyfier

<https://www.gov.pl/zagospodarowanieprzestrzenne/app>

	/ObszarUzupełnieniaZabudowy/PL.ZIPPZP.11445/302302-POG/1POG-247OUZ/20250905T220000
przestrzen nazw	PL.ZIPPZP.11445/302302-POG
lokalny id	1POG-247OUZ
wersja id	20250905T220000
początek wersji obiektu	2025-09-05T22:00
nazwa	Obszar uzupełnienia zabudowy
oznaczenie	247OUZ
symbol	OUZ
obowiązuje od	2025-09-05
obowiązuje do	obecnie
status	w opracowaniu https://inspire.ec.europa.eu/codelist/ProcessStepGeneralValue/elaboration
charakter ustalenia	ogólnie wiążące https://inspire.ec.europa.eu/codelist/RegulationNatureValue/generallyBinding
geometria	
plan	https://www.gov.pl/zagospodarowanieprzestrzenne/app/AktPlanowaniaPrzestrzennego/PL.ZIPPZP.11445/302302-POG/1POG
obszar uzupełnienia zabudowy	PL.ZIPPZP.11445_302302-POG_1POG-248OUZ_20250905T220000
identyfier	https://www.gov.pl/zagospodarowanieprzestrzenne/app/ObszarUzupełnieniaZabudowy/PL.ZIPPZP.11445/302302-POG/1POG-248OUZ/20250905T220000
przestrzen nazw	PL.ZIPPZP.11445/302302-POG
lokalny id	1POG-248OUZ
wersja id	20250905T220000
początek wersji obiektu	2025-09-05T22:00
nazwa	Obszar uzupełnienia zabudowy
oznaczenie	248OUZ
symbol	OUZ
obowiązuje od	2025-09-05
obowiązuje do	obecnie
status	w opracowaniu https://inspire.ec.europa.eu/codelist/ProcessStepGeneralValue

	/elaboration
charakter ustalenia	ogólnie wiążące https://inspire.ec.europa.eu/codelist/RegulationNatureValue/generallyBinding
geometria	
plan	https://www.gov.pl/zagospodarowanieprzestrzenne/app/AktPlanowaniaPrzestrzennego/PL.ZIPPZP.11445/302302-POG/1POG
obszar uzupełnienia zabudowy	PL.ZIPPZP.11445_302302-POG_1POG-249OUZ_20250905T220000
identyfier	https://www.gov.pl/zagospodarowanieprzestrzenne/app/ObszarUzupelnieniaZabudowy/PL.ZIPPZP.11445/302302-POG/1POG-249OUZ/20250905T220000
przestrzen nazw	PL.ZIPPZP.11445/302302-POG
lokalny id	1POG-249OUZ
wersja id	20250905T220000
początek wersji obiektu	2025-09-05T22:00
nazwa	Obszar uzupełnienia zabudowy
oznaczenie	249OUZ
symbol	OUZ
obowiązuje od	2025-09-05
obowiązuje do	obecnie
status	w opracowaniu https://inspire.ec.europa.eu/codelist/ProcessStepGeneralValue/elaboration
charakter ustalenia	ogólnie wiążące https://inspire.ec.europa.eu/codelist/RegulationNatureValue/generallyBinding
geometria	
plan	https://www.gov.pl/zagospodarowanieprzestrzenne/app

obszar uzupełnienia zabudowy	PL.ZIPPZP.11445_302302-POG_1POG-250OUZ_20250905T220000
identfier	https://www.gov.pl/zagospodarowanieprzestrzenne/app/ObszarUzupelnieniaZabudowy/PL.ZIPPZP.11445/302302-POG/1POG-250OUZ/20250905T220000
przestrzen nazw	PL.ZIPPZP.11445/302302-POG
lokalny id	1POG-250OUZ
wersja id	20250905T220000
poczatek wersji obiektu	2025-09-05T22:00
nazwa	Obszar uzupełnienia zabudowy
oznaczenie	250OUZ
symbol	OUZ
obowiazuje od	2025-09-05
obowiazuje do	obecnie
status	w opracowaniu https://inspire.ec.europa.eu/codelist/ProcessStepGeneralValue/elaboration
charakter ustalenia	ogólnie wiążące https://inspire.ec.europa.eu/codelist/RegulationNatureValue/generallyBinding
geometria	
plan	https://www.gov.pl/zagospodarowanieprzestrzenne/app/AktPlanowaniaPrzestrzennego/PL.ZIPPZP.11445/302302-POG/1POG

obszar uzupełnienia zabudowy	PL.ZIPPZP.11445_302302-POG_1POG-251OUZ_20250905T220000
identfier	https://www.gov.pl/zagospodarowanieprzestrzenne/app/ObszarUzupelnieniaZabudowy/PL.ZIPPZP.11445/302302-POG/1POG-251OUZ/20250905T220000
przestrzen nazw	PL.ZIPPZP.11445/302302-POG
lokalny id	1POG-251OUZ
wersja id	20250905T220000
poczatek wersji obiektu	2025-09-05T22:00
nazwa	Obszar uzupełnienia zabudowy
oznaczenie	251OUZ
symbol	OUZ
obowiazuje od	2025-09-05

obowiązuje do	obecnie
status	w opracowaniu https://inspire.ec.europa.eu/codelist/ProcessStepGeneralValue/elaboration
charakter ustalenia	ogólnie wiążące https://inspire.ec.europa.eu/codelist/RegulationNatureValue/generallyBinding
geometria	
plan	https://www.gov.pl/zagospodarowanieprzestrzenne/app/AktPlanowaniaPrzestrzennego/PL.ZIPPZP.11445/302302-POG/1POG
obszar uzupełnienia zabudowy	PL.ZIPPZP.11445_302302-POG_1POG-252OUZ_20250905T220000
identfier	https://www.gov.pl/zagospodarowanieprzestrzenne/app/ObszarUzupelnieniaZabudowy/PL.ZIPPZP.11445/302302-POG/1POG-252OUZ/20250905T220000
przestrzen nazw	PL.ZIPPZP.11445/302302-POG
lokalny id	1POG-252OUZ
wersja id	20250905T220000
początek wersji obiektu	2025-09-05T22:00
nazwa	Obszar uzupełnienia zabudowy
oznaczenie	252OUZ
symbol	OUZ
obowiązuje od	2025-09-05
obowiązuje do	obecnie
status	w opracowaniu https://inspire.ec.europa.eu/codelist/ProcessStepGeneralValue/elaboration
charakter ustalenia	ogólnie wiążące https://inspire.ec.europa.eu/codelist/RegulationNatureValue/generallyBinding
geometria	



plan

<https://www.gov.pl/zagospodarowanieprzestrzenne/app/AktPlanowaniaPrzestrzennego/PL.ZIPPZP.11445/302302-POG/1POG>

obszar uzupełnienia zabudowy

PL.ZIPPZP.11445_302302-POG_1POG-253OUZ_20250905T220000

identyfier

<https://www.gov.pl/zagospodarowanieprzestrzenne/app/ObszarUzupelnieniaZabudowy/PL.ZIPPZP.11445/302302-POG/1POG-253OUZ/20250905T220000>

przestrzen nazw

PL.ZIPPZP.11445/302302-POG

lokalny id

1POG-253OUZ

wersja id

20250905T220000

początek wersji obiektu

2025-09-05T22:00

nazwa

Obszar uzupełnienia zabudowy

oznaczenie

253OUZ

symbol

OUZ

obowiązuje od

2025-09-05

obowiązuje do

obecnie

status

w opracowaniu
<https://inspire.ec.europa.eu/codelist/ProcessStepGeneralValue/elaboration>

charakter ustalenia

ogólnie wiążące
<https://inspire.ec.europa.eu/codelist/RegulationNatureValue/generallyBinding>

geometria



plan


<https://www.gov.pl/zagospodarowanieprzestrzenne/app/AktPlanowaniaPrzestrzennego/PL.ZIPPZP.11445/302302-POG/1POG>

obszar uzupełnienia zabudowy


PL.ZIPPZP.11445_302302-POG_1POG-254OUZ_20250905T220000

identyfier

<https://www.gov.pl/zagospodarowanieprzestrzenne/app>

	/ObszarUzupełnieniaZabudowy/PL.ZIPPZP.11445/302302-POG/1POG-254OUZ/20250905T220000
przestrzen nazw	PL.ZIPPZP.11445/302302-POG
lokalny id	1POG-254OUZ
wersja id	20250905T220000
początek wersji obiektu	2025-09-05T22:00
nazwa	Obszar uzupełnienia zabudowy
oznaczenie	254OUZ
symbol	OUZ
obowiązuje od	2025-09-05
obowiązuje do	obecnie
status	w opracowaniu https://inspire.ec.europa.eu/codelist/ProcessStepGeneralValue/elaboration
charakter ustalenia	ogólnie wiążące https://inspire.ec.europa.eu/codelist/RegulationNatureValue/generallyBinding
geometria	
plan	https://www.gov.pl/zagospodarowanieprzestrzenne/app/AktPlanowaniaPrzestrzennego/PL.ZIPPZP.11445/302302-POG/1POG
obszar uzupełnienia zabudowy	PL.ZIPPZP.11445_302302-POG_1POG-255OUZ_20250905T220000
identyfier	https://www.gov.pl/zagospodarowanieprzestrzenne/app/ObszarUzupełnieniaZabudowy/PL.ZIPPZP.11445/302302-POG/1POG-255OUZ/20250905T220000
przestrzen nazw	PL.ZIPPZP.11445/302302-POG
lokalny id	1POG-255OUZ
wersja id	20250905T220000
początek wersji obiektu	2025-09-05T22:00
nazwa	Obszar uzupełnienia zabudowy
oznaczenie	255OUZ
symbol	OUZ
obowiązuje od	2025-09-05
obowiązuje do	obecnie
status	w opracowaniu https://inspire.ec.europa.eu/codelist/ProcessStepGeneralValue

	/elaboration
charakter ustalenia	ogólnie wiążące https://inspire.ec.europa.eu/codelist/RegulationNatureValue/generallyBinding
geometria	
plan	https://www.gov.pl/zagospodarowanieprzestrzenne/app/AktPlanowaniaPrzestrzennego/PL.ZIPPZP.11445/302302-POG/1POG
obszar uzupełnienia zabudowy	PL.ZIPPZP.11445_302302-POG_1POG-256OUZ_20250905T220000
identfier	https://www.gov.pl/zagospodarowanieprzestrzenne/app/ObszarUzupelnieniaZabudowy/PL.ZIPPZP.11445/302302-POG/1POG-256OUZ/20250905T220000
przestrzen nazw	PL.ZIPPZP.11445/302302-POG
lokalny id	1POG-256OUZ
wersja id	20250905T220000
początek wersji obiektu	2025-09-05T22:00
nazwa	Obszar uzupełnienia zabudowy
oznaczenie	256OUZ
symbol	OUZ
obowiązuje od	2025-09-05
obowiązuje do	obecnie
status	w opracowaniu https://inspire.ec.europa.eu/codelist/ProcessStepGeneralValue/elaboration
charakter ustalenia	ogólnie wiążące https://inspire.ec.europa.eu/codelist/RegulationNatureValue/generallyBinding
geometria	
plan	https://www.gov.pl/zagospodarowanieprzestrzenne/app

obszar uzupełnienia zabudowy	PL.ZIPPZP.11445_302302-POG_1POG-257OUZ_20250905T220000
identfier	https://www.gov.pl/zagospodarowanieprzestrzenne/app/ObszarUzupelnieniaZabudowy/PL.ZIPPZP.11445/302302-POG/1POG-257OUZ/20250905T220000
przestrzen nazw	PL.ZIPPZP.11445/302302-POG
lokalny id	1POG-257OUZ
wersja id	20250905T220000
poczatek wersji obiektu	2025-09-05T22:00
nazwa	Obszar uzupełnienia zabudowy
oznaczenie	257OUZ
symbol	OUZ
obowiazuje od	2025-09-05
obowiazuje do	obecnie
status	w opracowaniu https://inspire.ec.europa.eu/codelist/ProcessStepGeneralValue/elaboration
charakter ustalenia	ogólnie wiążące https://inspire.ec.europa.eu/codelist/RegulationNatureValue/generallyBinding
geometria	
plan	https://www.gov.pl/zagospodarowanieprzestrzenne/app/AktPlanowaniaPrzestrzennego/PL.ZIPPZP.11445/302302-POG/1POG

obszar uzupełnienia zabudowy	PL.ZIPPZP.11445_302302-POG_1POG-258OUZ_20250905T220000
identfier	https://www.gov.pl/zagospodarowanieprzestrzenne/app/ObszarUzupelnieniaZabudowy/PL.ZIPPZP.11445/302302-POG/1POG-258OUZ/20250905T220000
przestrzen nazw	PL.ZIPPZP.11445/302302-POG
lokalny id	1POG-258OUZ
wersja id	20250905T220000
poczatek wersji obiektu	2025-09-05T22:00
nazwa	Obszar uzupełnienia zabudowy
oznaczenie	258OUZ
symbol	OUZ
obowiazuje od	2025-09-05

obowiązuje do	obecnie
status	w opracowaniu https://inspire.ec.europa.eu/codelist/ProcessStepGeneralValue/elaboration
charakter ustalenia	ogólnie wiążące https://inspire.ec.europa.eu/codelist/RegulationNatureValue/generallyBinding
geometria	
plan	https://www.gov.pl/zagospodarowanieprzestrzenne/app/AktPlanowaniaPrzestrzennego/PL.ZIPPZP.11445/302302-POG/1POG
obszar uzupełnienia zabudowy	PL.ZIPPZP.11445_302302-POG_1POG-259OUZ_20250905T220000
identyfier	https://www.gov.pl/zagospodarowanieprzestrzenne/app/ObszarUzupelnieniaZabudowy/PL.ZIPPZP.11445/302302-POG/1POG-259OUZ/20250905T220000
przestrzen nazw	PL.ZIPPZP.11445/302302-POG
lokalny id	1POG-259OUZ
wersja id	20250905T220000
początek wersji obiektu	2025-09-05T22:00
nazwa	Obszar uzupełnienia zabudowy
oznaczenie	259OUZ
symbol	OUZ
obowiązuje od	2025-09-05
obowiązuje do	obecnie
status	w opracowaniu https://inspire.ec.europa.eu/codelist/ProcessStepGeneralValue/elaboration
charakter ustalenia	ogólnie wiążące https://inspire.ec.europa.eu/codelist/RegulationNatureValue/generallyBinding
geometria	



plan

<https://www.gov.pl/zagospodarowanieprzestrzenne/app/AktPlanowaniaPrzestrzennego/PL.ZIPPZP.11445/302302-POG/1POG>

obszar uzupełnienia zabudowy

PL.ZIPPZP.11445_302302-POG_1POG-260OUZ_20250905T220000

identyfier

<https://www.gov.pl/zagospodarowanieprzestrzenne/app/ObszarUzupelnieniaZabudowy/PL.ZIPPZP.11445/302302-POG/1POG-260OUZ/20250905T220000>

przestrzen nazw

PL.ZIPPZP.11445/302302-POG

lokalny id

1POG-260OUZ

wersja id

20250905T220000

początek wersji obiektu

2025-09-05T22:00

nazwa

Obszar uzupełnienia zabudowy

oznaczenie

260OUZ

symbol

OUZ

obowiązuje od

2025-09-05

obowiązuje do

obecnie


status

w opracowaniu
<https://inspire.ec.europa.eu/codelist/ProcessStepGeneralValue/elaboration>

charakter ustalenia

ogólnie wiążące
<https://inspire.ec.europa.eu/codelist/RegulationNatureValue/generallyBinding>

geometria



plan


<https://www.gov.pl/zagospodarowanieprzestrzenne/app/AktPlanowaniaPrzestrzennego/PL.ZIPPZP.11445/302302-POG/1POG>

obszar uzupełnienia zabudowy


PL.ZIPPZP.11445_302302-POG_1POG-261OUZ_20250905T220000

identyfier


<https://www.gov.pl/zagospodarowanieprzestrzenne/app>

	/ObszarUzupełnieniaZabudowy/PL.ZIPPZP.11445/302302-POG/1POG-261OUZ/20250905T220000
przestrzen nazw	PL.ZIPPZP.11445/302302-POG
lokalny id	1POG-261OUZ
wersja id	20250905T220000
początek wersji obiektu	2025-09-05T22:00
nazwa	Obszar uzupełnienia zabudowy
oznaczenie	261OUZ
symbol	OUZ
obowiązuje od	2025-09-05
obowiązuje do	obecnie
status	w opracowaniu https://inspire.ec.europa.eu/codelist/ProcessStepGeneralValue/elaboration
charakter ustalenia	ogólnie wiążące https://inspire.ec.europa.eu/codelist/RegulationNatureValue/generallyBinding
geometria	
plan	https://www.gov.pl/zagospodarowanieprzestrzenne/app/AktPlanowaniaPrzestrzennego/PL.ZIPPZP.11445/302302-POG/1POG
obszar uzupełnienia zabudowy	PL.ZIPPZP.11445_302302-POG_1POG-262OUZ_20250905T220000
identyfier	https://www.gov.pl/zagospodarowanieprzestrzenne/app/ObszarUzupełnieniaZabudowy/PL.ZIPPZP.11445/302302-POG/1POG-262OUZ/20250905T220000
przestrzen nazw	PL.ZIPPZP.11445/302302-POG
lokalny id	1POG-262OUZ
wersja id	20250905T220000
początek wersji obiektu	2025-09-05T22:00
nazwa	Obszar uzupełnienia zabudowy
oznaczenie	262OUZ
symbol	OUZ
obowiązuje od	2025-09-05
obowiązuje do	obecnie
status	w opracowaniu https://inspire.ec.europa.eu/codelist/ProcessStepGeneralValue

	/elaboration
charakter ustalenia	ogólnie wiążące https://inspire.ec.europa.eu/codelist/RegulationNatureValue/generallyBinding
geometria	
plan	https://www.gov.pl/zagospodarowanieprzestrzenne/app/AktPlanowaniaPrzestrzennego/PL.ZIPPZP.11445/302302-POG/1POG
obszar uzupełnienia zabudowy	PL.ZIPPZP.11445_302302-POG_1POG-263OUZ_20250905T220000
identyfier	https://www.gov.pl/zagospodarowanieprzestrzenne/app/ObszarUzupelnieniaZabudowy/PL.ZIPPZP.11445/302302-POG/1POG-263OUZ/20250905T220000
przestrzen nazw	PL.ZIPPZP.11445/302302-POG
lokalny id	1POG-263OUZ
wersja id	20250905T220000
początek wersji obiektu	2025-09-05T22:00
nazwa	Obszar uzupełnienia zabudowy
oznaczenie	263OUZ
symbol	OUZ
obowiązuje od	2025-09-05
obowiązuje do	obecnie
status	w opracowaniu https://inspire.ec.europa.eu/codelist/ProcessStepGeneralValue/elaboration
charakter ustalenia	ogólnie wiążące https://inspire.ec.europa.eu/codelist/RegulationNatureValue/generallyBinding
geometria	
plan	https://www.gov.pl/zagospodarowanieprzestrzenne/app

obszar uzupełnienia zabudowy	PL.ZIPPZP.11445_302302-POG_1POG-264OUZ_20250905T220000
identfier	https://www.gov.pl/zagospodarowanieprzestrzenne/app/ObszarUzupelnieniaZabudowy/PL.ZIPPZP.11445/302302-POG/1POG-264OUZ/20250905T220000
przestrzen nazw	PL.ZIPPZP.11445/302302-POG
lokalny id	1POG-264OUZ
wersja id	20250905T220000
początek wersji obiektu	2025-09-05T22:00
nazwa	Obszar uzupełnienia zabudowy
oznaczenie	264OUZ
symbol	OUZ
obowiązuje od	2025-09-05
obowiązuje do	obecnie
status	w opracowaniu https://inspire.ec.europa.eu/codelist/ProcessStepGeneralValue/elaboration
charakter ustalenia	ogólnie wiążące https://inspire.ec.europa.eu/codelist/RegulationNatureValue/generallyBinding
geometria	
plan	https://www.gov.pl/zagospodarowanieprzestrzenne/app/AktPlanowaniaPrzestrzennego/PL.ZIPPZP.11445/302302-POG/1POG

obszar uzupełnienia zabudowy	PL.ZIPPZP.11445_302302-POG_1POG-265OUZ_20250905T220000
identfier	https://www.gov.pl/zagospodarowanieprzestrzenne/app/ObszarUzupelnieniaZabudowy/PL.ZIPPZP.11445/302302-POG/1POG-265OUZ/20250905T220000
przestrzen nazw	PL.ZIPPZP.11445/302302-POG
lokalny id	1POG-265OUZ
wersja id	20250905T220000
początek wersji obiektu	2025-09-05T22:00
nazwa	Obszar uzupełnienia zabudowy
oznaczenie	265OUZ
symbol	OUZ
obowiązuje od	2025-09-05

obowiazuje do	obecnie
status	w opracowaniu https://inspire.ec.europa.eu/codelist/ProcessStepGeneralValue/elaboration
charakter ustalenia	ogólnie wiążące https://inspire.ec.europa.eu/codelist/RegulationNatureValue/generallyBinding
geometria	
plan	https://www.gov.pl/zagospodarowanieprzestrzenne/app/AktPlanowaniaPrzestrzennego/PL.ZIPPZP.11445/302302-POG/1POG
obszar uzupelnienia zabudowy	PL.ZIPPZP.11445_302302-POG_1POG-266OUZ_20250905T220000
identfier	https://www.gov.pl/zagospodarowanieprzestrzenne/app/ObszarUzupelnieniaZabudowy/PL.ZIPPZP.11445/302302-POG/1POG-266OUZ/20250905T220000
przestrzen nazw	PL.ZIPPZP.11445/302302-POG
lokalny id	1POG-266OUZ
wersja id	20250905T220000
poczatek wersji obiektu	2025-09-05T22:00
nazwa	Obszar uzupełnienia zabudowy
oznaczenie	266OUZ
symbol	OUZ
obowiazuje od	2025-09-05
obowiazuje do	obecnie
status	w opracowaniu https://inspire.ec.europa.eu/codelist/ProcessStepGeneralValue/elaboration
charakter ustalenia	ogólnie wiążące https://inspire.ec.europa.eu/codelist/RegulationNatureValue/generallyBinding
geometria	



plan

<https://www.gov.pl/zagospodarowanieprzestrzenne/app/AktPlanowaniaPrzestrzennego/PL.ZIPPZP.11445/302302-POG/1POG>

obszar uzupełnienia zabudowy

PL.ZIPPZP.11445_302302-POG_1POG-267OUZ_20250905T220000

identyfier

<https://www.gov.pl/zagospodarowanieprzestrzenne/app/ObszarUzupelnieniaZabudowy/PL.ZIPPZP.11445/302302-POG/1POG-267OUZ/20250905T220000>

przestrzen nazw

PL.ZIPPZP.11445/302302-POG

lokalny id

1POG-267OUZ

wersja id

20250905T220000

początek wersji obiektu

2025-09-05T22:00

nazwa

Obszar uzupełnienia zabudowy

oznaczenie

267OUZ

symbol

OUZ

obowiązuje od

2025-09-05

obowiązuje do

obecnie

status

w opracowaniu
<https://inspire.ec.europa.eu/codelist/ProcessStepGeneralValue/elaboration>

charakter ustalenia

ogólnie wiążące
<https://inspire.ec.europa.eu/codelist/RegulationNatureValue/generallyBinding>

geometria



plan

<https://www.gov.pl/zagospodarowanieprzestrzenne/app/AktPlanowaniaPrzestrzennego/PL.ZIPPZP.11445/302302-POG/1POG>

obszar uzupełnienia zabudowy


PL.ZIPPZP.11445_302302-POG_1POG-268OUZ_20250905T220000

identyfier

<https://www.gov.pl/zagospodarowanieprzestrzenne/app>

	/ObszarUzupełnieniaZabudowy/PL.ZIPPZP.11445/302302-POG/1POG-268OUZ/20250905T220000
przestrzen nazw	PL.ZIPPZP.11445/302302-POG
lokalny id	1POG-268OUZ
wersja id	20250905T220000
początek wersji obiektu	2025-09-05T22:00
nazwa	Obszar uzupełnienia zabudowy
oznaczenie	268OUZ
symbol	OUZ
obowiązuje od	2025-09-05
obowiązuje do	obecnie
status	w opracowaniu https://inspire.ec.europa.eu/codelist/ProcessStepGeneralValue/elaboration
charakter ustalenia	ogólnie wiążące https://inspire.ec.europa.eu/codelist/RegulationNatureValue/generallyBinding
geometria	
plan	https://www.gov.pl/zagospodarowanieprzestrzenne/app/AktPlanowaniaPrzestrzennego/PL.ZIPPZP.11445/302302-POG/1POG
obszar uzupełnienia zabudowy	PL.ZIPPZP.11445_302302-POG_1POG-269OUZ_20250905T220000
identyfier	https://www.gov.pl/zagospodarowanieprzestrzenne/app/ObszarUzupełnieniaZabudowy/PL.ZIPPZP.11445/302302-POG/1POG-269OUZ/20250905T220000
przestrzen nazw	PL.ZIPPZP.11445/302302-POG
lokalny id	1POG-269OUZ
wersja id	20250905T220000
początek wersji obiektu	2025-09-05T22:00
nazwa	Obszar uzupełnienia zabudowy
oznaczenie	269OUZ
symbol	OUZ
obowiązuje od	2025-09-05
obowiązuje do	obecnie
status	w opracowaniu https://inspire.ec.europa.eu/codelist/ProcessStepGeneralValue

	/elaboration
charakter ustalenia	ogólnie wiążące https://inspire.ec.europa.eu/codelist/RegulationNatureValue/generallyBinding
geometria	
plan	https://www.gov.pl/zagospodarowanieprzestrzenne/app/AktPlanowaniaPrzestrzennego/PL.ZIPPZP.11445/302302-POG/1POG
obszar uzupełnienia zabudowy	PL.ZIPPZP.11445_302302-POG_1POG-270OUZ_20250905T220000
identyfier	https://www.gov.pl/zagospodarowanieprzestrzenne/app/ObszarUzupelnieniaZabudowy/PL.ZIPPZP.11445/302302-POG/1POG-270OUZ/20250905T220000
przestrzen nazw	PL.ZIPPZP.11445/302302-POG
lokalny id	1POG-270OUZ
wersja id	20250905T220000
początek wersji obiektu	2025-09-05T22:00
nazwa	Obszar uzupełnienia zabudowy
oznaczenie	270OUZ
symbol	OUZ
obowiązuje od	2025-09-05
obowiązuje do	obecnie
status	w opracowaniu https://inspire.ec.europa.eu/codelist/ProcessStepGeneralValue/elaboration
charakter ustalenia	ogólnie wiążące https://inspire.ec.europa.eu/codelist/RegulationNatureValue/generallyBinding
geometria	
plan	https://www.gov.pl/zagospodarowanieprzestrzenne/app

obszar uzupełnienia zabudowy	PL.ZIPPZP.11445_302302-POG_1POG-271OUZ_20250905T220000
identfier	https://www.gov.pl/zagospodarowanieprzestrzenne/app/ObszarUzupelnieniaZabudowy/PL.ZIPPZP.11445/302302-POG/1POG-271OUZ/20250905T220000
przestrzen nazw	PL.ZIPPZP.11445/302302-POG
lokalny id	1POG-271OUZ
wersja id	20250905T220000
poczatek wersji obiektu	2025-09-05T22:00
nazwa	Obszar uzupełnienia zabudowy
oznaczenie	271OUZ
symbol	OUZ
obowiazuje od	2025-09-05
obowiazuje do	obecnie
status	w opracowaniu https://inspire.ec.europa.eu/codelist/ProcessStepGeneralValue/elaboration
charakter ustalenia	ogólnie wiążące https://inspire.ec.europa.eu/codelist/RegulationNatureValue/generallyBinding
geometria	
plan	https://www.gov.pl/zagospodarowanieprzestrzenne/app/AktPlanowaniaPrzestrzennego/PL.ZIPPZP.11445/302302-POG/1POG

obszar uzupełnienia zabudowy	PL.ZIPPZP.11445_302302-POG_1POG-272OUZ_20250905T220000
identfier	https://www.gov.pl/zagospodarowanieprzestrzenne/app/ObszarUzupelnieniaZabudowy/PL.ZIPPZP.11445/302302-POG/1POG-272OUZ/20250905T220000
przestrzen nazw	PL.ZIPPZP.11445/302302-POG
lokalny id	1POG-272OUZ
wersja id	20250905T220000
poczatek wersji obiektu	2025-09-05T22:00
nazwa	Obszar uzupełnienia zabudowy
oznaczenie	272OUZ
symbol	OUZ
obowiazuje od	2025-09-05

obowiązuje do	obecnie
status	w opracowaniu https://inspire.ec.europa.eu/codelist/ProcessStepGeneralValue/elaboration
charakter ustalenia	ogólnie wiążące https://inspire.ec.europa.eu/codelist/RegulationNatureValue/generallyBinding
geometria	
plan	https://www.gov.pl/zagospodarowanieprzestrzenne/app/AktPlanowaniaPrzestrzennego/PL.ZIPPZP.11445/302302-POG/1POG
obszar uzupełnienia zabudowy	PL.ZIPPZP.11445_302302-POG_1POG-273OUZ_20250905T220000
identyfier	https://www.gov.pl/zagospodarowanieprzestrzenne/app/ObszarUzupelnieniaZabudowy/PL.ZIPPZP.11445/302302-POG/1POG-273OUZ/20250905T220000
przestrzen nazw	PL.ZIPPZP.11445/302302-POG
lokalny id	1POG-273OUZ
wersja id	20250905T220000
początek wersji obiektu	2025-09-05T22:00
nazwa	Obszar uzupełnienia zabudowy
oznaczenie	273OUZ
symbol	OUZ
obowiązuje od	2025-09-05
obowiązuje do	obecnie
status	w opracowaniu https://inspire.ec.europa.eu/codelist/ProcessStepGeneralValue/elaboration
charakter ustalenia	ogólnie wiążące https://inspire.ec.europa.eu/codelist/RegulationNatureValue/generallyBinding
geometria	



plan

<https://www.gov.pl/zagospodarowanieprzestrzenne/app/AktPlanowaniaPrzestrzennego/PL.ZIPPZP.11445/302302-POG/1POG>

obszar uzupełnienia zabudowy

PL.ZIPPZP.11445_302302-POG_1POG-274OUZ_20250905T220000

identyfier

<https://www.gov.pl/zagospodarowanieprzestrzenne/app/ObszarUzupelnieniaZabudowy/PL.ZIPPZP.11445/302302-POG/1POG-274OUZ/20250905T220000>

przestrzen nazw

PL.ZIPPZP.11445/302302-POG

lokalny id

1POG-274OUZ

wersja id

20250905T220000

początek wersji obiektu

2025-09-05T22:00

nazwa

Obszar uzupełnienia zabudowy

oznaczenie

274OUZ

symbol

OUZ

obowiązuje od

2025-09-05

obowiązuje do

obecnie

status

w opracowaniu
<https://inspire.ec.europa.eu/codelist/ProcessStepGeneralValue/elaboration>

charakter ustalenia

ogólnie wiążące
<https://inspire.ec.europa.eu/codelist/RegulationNatureValue/generallyBinding>

geometria



plan

<https://www.gov.pl/zagospodarowanieprzestrzenne/app/AktPlanowaniaPrzestrzennego/PL.ZIPPZP.11445/302302-POG/1POG>

obszar uzupełnienia zabudowy


PL.ZIPPZP.11445_302302-POG_1POG-275OUZ_20250905T220000

identyfier

<https://www.gov.pl/zagospodarowanieprzestrzenne/app>

	/ObszarUzupełnieniaZabudowy/PL.ZIPPZP.11445/302302-POG/1POG-275OUZ/20250905T220000
przestrzen nazw	PL.ZIPPZP.11445/302302-POG
lokalny id	1POG-275OUZ
wersja id	20250905T220000
początek wersji obiektu	2025-09-05T22:00
nazwa	Obszar uzupełnienia zabudowy
oznaczenie	275OUZ
symbol	OUZ
obowiązuje od	2025-09-05
obowiązuje do	obecnie
status	w opracowaniu https://inspire.ec.europa.eu/codelist/ProcessStepGeneralValue/elaboration
charakter ustalenia	ogólnie wiążące https://inspire.ec.europa.eu/codelist/RegulationNatureValue/generallyBinding
geometria	
plan	https://www.gov.pl/zagospodarowanieprzestrzenne/app/AktPlanowaniaPrzestrzennego/PL.ZIPPZP.11445/302302-POG/1POG
obszar uzupełnienia zabudowy	PL.ZIPPZP.11445_302302-POG_1POG-276OUZ_20250905T220000
identyfier	https://www.gov.pl/zagospodarowanieprzestrzenne/app/ObszarUzupełnieniaZabudowy/PL.ZIPPZP.11445/302302-POG/1POG-276OUZ/20250905T220000
przestrzen nazw	PL.ZIPPZP.11445/302302-POG
lokalny id	1POG-276OUZ
wersja id	20250905T220000
początek wersji obiektu	2025-09-05T22:00
nazwa	Obszar uzupełnienia zabudowy
oznaczenie	276OUZ
symbol	OUZ
obowiązuje od	2025-09-05
obowiązuje do	obecnie
status	w opracowaniu https://inspire.ec.europa.eu/codelist/ProcessStepGeneralValue

	/elaboration
charakter ustalenia	ogólnie wiążące https://inspire.ec.europa.eu/codelist/RegulationNatureValue/generallyBinding
geometria	
plan	https://www.gov.pl/zagospodarowanieprzestrzenne/app/AktPlanowaniaPrzestrzennego/PL.ZIPPZP.11445/302302-POG/1POG
obszar uzupełnienia zabudowy	PL.ZIPPZP.11445_302302-POG_1POG-277OUZ_20250905T220000
identfier	https://www.gov.pl/zagospodarowanieprzestrzenne/app/ObszarUzupelnieniaZabudowy/PL.ZIPPZP.11445/302302-POG/1POG-277OUZ/20250905T220000
przestrzen nazw	PL.ZIPPZP.11445/302302-POG
lokalny id	1POG-277OUZ
wersja id	20250905T220000
początek wersji obiektu	2025-09-05T22:00
nazwa	Obszar uzupełnienia zabudowy
oznaczenie	277OUZ
symbol	OUZ
obowiązuje od	2025-09-05
obowiązuje do	obecnie
status	w opracowaniu https://inspire.ec.europa.eu/codelist/ProcessStepGeneralValue/elaboration
charakter ustalenia	ogólnie wiążące https://inspire.ec.europa.eu/codelist/RegulationNatureValue/generallyBinding
geometria	
plan	https://www.gov.pl/zagospodarowanieprzestrzenne/app

obszar uzupełnienia zabudowy	PL.ZIPPZP.11445_302302-POG_1POG-278OUZ_20250905T220000
identfier	https://www.gov.pl/zagospodarowanieprzestrzenne/app/ObszarUzupelnieniaZabudowy/PL.ZIPPZP.11445/302302-POG/1POG-278OUZ/20250905T220000
przestrzen nazw	PL.ZIPPZP.11445/302302-POG
lokalny id	1POG-278OUZ
wersja id	20250905T220000
poczatek wersji obiektu	2025-09-05T22:00
nazwa	Obszar uzupełnienia zabudowy
oznaczenie	278OUZ
symbol	OUZ
obowiazuje od	2025-09-05
obowiazuje do	obecnie
status	w opracowaniu https://inspire.ec.europa.eu/codelist/ProcessStepGeneralValue/elaboration
charakter ustalenia	ogólnie wiążące https://inspire.ec.europa.eu/codelist/RegulationNatureValue/generallyBinding
geometria	
plan	https://www.gov.pl/zagospodarowanieprzestrzenne/app/AktPlanowaniaPrzestrzennego/PL.ZIPPZP.11445/302302-POG/1POG

obszar uzupełnienia zabudowy	PL.ZIPPZP.11445_302302-POG_1POG-279OUZ_20250905T220000
identfier	https://www.gov.pl/zagospodarowanieprzestrzenne/app/ObszarUzupelnieniaZabudowy/PL.ZIPPZP.11445/302302-POG/1POG-279OUZ/20250905T220000
przestrzen nazw	PL.ZIPPZP.11445/302302-POG
lokalny id	1POG-279OUZ
wersja id	20250905T220000
poczatek wersji obiektu	2025-09-05T22:00
nazwa	Obszar uzupełnienia zabudowy
oznaczenie	279OUZ
symbol	OUZ
obowiazuje od	2025-09-05

obowiązuje do	obecnie
status	w opracowaniu https://inspire.ec.europa.eu/codelist/ProcessStepGeneralValue/elaboration
charakter ustalenia	ogólnie wiążące https://inspire.ec.europa.eu/codelist/RegulationNatureValue/generallyBinding
geometria	
plan	https://www.gov.pl/zagospodarowanieprzestrzenne/app/AktPlanowaniaPrzestrzennego/PL.ZIPPZP.11445/302302-POG/1POG
obszar uzupełnienia zabudowy	PL.ZIPPZP.11445_302302-POG_1POG-280OUZ_20250905T220000
identfier	https://www.gov.pl/zagospodarowanieprzestrzenne/app/ObszarUzupelnieniaZabudowy/PL.ZIPPZP.11445/302302-POG/1POG-280OUZ/20250905T220000
przestrzen nazw	PL.ZIPPZP.11445/302302-POG
lokalny id	1POG-280OUZ
wersja id	20250905T220000
początek wersji obiektu	2025-09-05T22:00
nazwa	Obszar uzupełnienia zabudowy
oznaczenie	280OUZ
symbol	OUZ
obowiązuje od	2025-09-05
obowiązuje do	obecnie
status	w opracowaniu https://inspire.ec.europa.eu/codelist/ProcessStepGeneralValue/elaboration
charakter ustalenia	ogólnie wiążące https://inspire.ec.europa.eu/codelist/RegulationNatureValue/generallyBinding
geometria	



plan

<https://www.gov.pl/zagospodarowanieprzestrzenne/app/AktPlanowaniaPrzestrzennego/PL.ZIPPZP.11445/302302-POG/1POG>